

**Филиал публично-правовой компании "Роскадастр" по Тульской области**

полное наименование органа регистрации прав


**Выписка из Единого государственного реестра недвижимости об объекте недвижимости**

**Сведения о характеристиках объекта недвижимости**

На основании запроса от 19.12.2025, поступившего на рассмотрение 19.12.2025, сообщаем, что согласно записям Единого государственного реестра недвижимости:

Раздел 1 Лист 1

Земельный участок			
вид объекта недвижимости			
Лист № 1 раздела 1	Всего листов раздела 1: 4	Всего разделов: 8	Всего листов выписки: 63
19.12.2025г. № КУВИ-001/2025-230097957			
Кадастровый номер:	71:01:000000:286		
Номер кадастрового квартала:	71:01:000000		
Дата присвоения кадастрового номера:	12.08.2010		
Ранее присвоенный государственный учетный номер:	71:01:000000:106; 71:01:000000:216; 71:01:010401:439; 71:01:010401:654		
Местоположение:	Местоположение установлено относительно ориентира, расположенного в границах участка. Почтовый адрес ориентира: обл. Тульская, р-н Алексинский.		
Площадь:	25799 +/- 141		
Кадастровая стоимость, руб.:	2561324.72		
Кадастровые номера расположенных в пределах земельного участка объектов недвижимости:	данные отсутствуют		
Кадастровые номера объектов недвижимости, из которых образован объект недвижимости:	данные отсутствуют		
Кадастровые номера образованных объектов недвижимости:	данные отсутствуют		
Категория земель:	Земли сельскохозяйственного назначения		
Виды разрешенного использования:	Для ведения дачного хозяйства		
Сведения о кадастровом инженере:	данные отсутствуют		
Сведения о лесах, водных объектах и об иных природных объектах, расположенных в пределах земельного участка:	данные отсутствуют		
Сведения о том, что земельный участок полностью расположен в границах зоны с особыми условиями использования территории, территории объекта культурного наследия, публичного сервитута:	данные отсутствуют		
Сведения о том, что земельный участок расположен в границах особой экономической зоны, территории опережающего развития, зоны территориального развития в Российской Федерации, игровой зоны:	Земельный участок расположен в границах: 71:00-12.2		

полное наименование должности		ДОКУМЕНТ ПОДПИСАН	инициалы, фамилия
	ЭЛЕКТРОННОЙ ПОДПИСЬЮ		
	Сертификат: 0091AAF5A599507BC7E6D39D2DFA052F9A		
	Владелец: ФЕДЕРАЛЬНАЯ СЛУЖБА ГОСУДАРСТВЕННОЙ РЕГИСТРАЦИИ, КАДАСТРА И КАРТОГРАФИИ Действителен: с 16.09.2025 по 10.12.2026		

Земельный участок			
вид объекта недвижимости			
Лист № 2 раздела 1	Всего листов раздела 1: 4	Всего разделов: 8	Всего листов выписки: 63
19.12.2025г. № КУВИ-001/2025-230097957			
Кадастровый номер:		71:01:000000:286	
Сведения о том, что земельный участок расположен в границах особо охраняемой природной территории, Байкальской природной территории и ее экологических зон, лесопарковом зеленом поясе, охотничьего угодья, лесничества:		данные отсутствуют	
Сведения о расположении земельного участка и (или) расположенного на нем объекта недвижимости в границах территории, в отношении которой принято решение о резервировании земель для государственных или муниципальных нужд:		данные отсутствуют	
Сведения о результатах проведения государственного земельного надзора:		данные отсутствуют	
Сведения о расположении земельного участка в границах территории, в отношении которой утвержден проект межевания территории:		данные отсутствуют	
Условный номер земельного участка:		данные отсутствуют	
Сведения о принятии акта и (или) заключении договора, предусматривающих предоставление в соответствии с земельным законодательством исполнительным органом государственным органом власти или органом местного самоуправления, находящегося в государственной или муниципальной собственности земельного участка для строительства наемного дома социального использования или наемного дома коммерческого использования:		данные отсутствуют	
Сведения о том, что земельный участок или земельные участки образованы на основании решения об изъятии земельного участка и (или) расположенного на нем объекта недвижимости для государственных или муниципальных нужд:		данные отсутствуют	
Сведения о том, что земельный участок образован из земель или земельного участка, государственная собственность на которые не разграничена:		данные отсутствуют	
Сведения о наличии земельного спора о местоположении границ земельных участков:		данные отсутствуют	
Статус записи об объекте недвижимости:		Сведения об объекте недвижимости имеют статус "актуальные"	
Особые отметки:		Граница земельного участка состоит из 10 контуров. Учетные номера контуров и их площади: 1 - кв.м, 2 - кв.м, 3 - кв.м, 4 - кв.м, 5 - кв.м, 6 - кв.м, 7 - кв.м, 8 - кв.м, 9 - кв.м,	



ДОКУМЕНТ ПОДПИСАН  
ЭЛЕКТРОННОЙ ПОДПИСЬЮ

Сертификат: 0091AAF5A599507BC7E6D39D2DFA052F9A

Владелец: ФЕДЕРАЛЬНАЯ СЛУЖБА ГОСУДАРСТВЕННОЙ  
РЕГИСТРАЦИИ, КАДАСТРА И КАРТОГРАФИИ  
Действителен: с 16.09.2025 по 10.12.2026

полное наименование должности

инициалы, фамилия

Земельный участок			
вид объекта недвижимости			
Лист № 3 раздела 1	Всего листов раздела 1: 4	Всего разделов: 8	Всего листов выписки: 63
19.12.2025г. № КУВИ-001/2025-230097957			
Кадастровый номер:		71:01:000000:286	

10 - кв.м. Сведения об ограничениях права на объект недвижимости, обременениях данного объекта, не зарегистрированных в реестре прав, ограничений прав и обременений недвижимого имущества: вид ограничения (обременения): ограничения прав на земельный участок, предусмотренные статьей 56 Земельного кодекса Российской Федерации; срок действия: с 25.01.2024; реквизиты документа-основания: о внесении изменений в приказ министерства транспорта и дорожного хозяйства Тульской области от 28.11.2023 №201. от 17.09.2025 № 215. вид ограничения (обременения): ограничения прав на земельный участок, предусмотренные статьей 56 Земельного кодекса Российской Федерации; срок действия: с 19.08.2024; реквизиты документа-основания: правила "О порядке установления охранных зон объектов электросетевого хозяйства и особых условий использования земельных участков, расположенных в границах таких зон" от 24.02.2009 № 160 выдан: Правительство РФ. вид ограничения (обременения): ограничения прав на земельный участок, предусмотренные статьей 56 Земельного кодекса Российской Федерации; срок действия: с 20.02.2025; реквизиты документа-основания: об утверждении границ водоохранных зон и прибрежных защитных полос притоков р. Оки р. Черепетка, р. Лютинка, р. Зуша, р. Иста, р. Рука (у с. Семьюново) правобережная, р. Рука (у с. Фединского) левобережная, р. Вырка, р. Важенка, р. Истичка, р. Снежедь, р. Малая Снежедь, р. Вашана, р. Пениковка, р. Сетуха, р. Большая Вырка на территории Тульской области от 07.09.2018 № 671-о выдан: Министерство природных ресурсов и экологии Тульской области; постановление Правительства РФ "Об утверждении Правил установления на местности границ водоохранных зон и границ прибрежных защитных полос водных объектов" от 10.01.2009 № 17 выдан: Правительство РФ. вид ограничения (обременения): ограничения прав на земельный участок, предусмотренные статьей 56 Земельного кодекса Российской Федерации; срок действия: с 21.02.2025; реквизиты документа-основания: постановление "О порядке установления охранных зон объектов электросетевого хозяйства и особых условий использования земельных участков, расположенных в границах таких зон" от 24.02.2009 № 160 выдан: Правительство Российской Федерации. вид ограничения (обременения): ограничения прав на земельный участок, предусмотренные статьей 56 Земельного кодекса Российской Федерации; срок действия: с 24.02.2025; реквизиты документа-основания: об утверждении границ водоохранных зон и прибрежных защитных полос притоков р. Оки р. Черепетка, р. Лютинка, р. Зуша, р. Иста, р. Рука (у с. Семьюново) правобережная, р. Рука (у с. Фединского) левобережная, р. Вырка, р. Важенка, р. Истичка, р. Снежедь, р. Малая Снежедь, р. Вашана, р. Пениковка, р. Сетуха, р. Большая Вырка на территории Тульской области от 07.09.2018 № 671-о выдан: Министерство



ДОКУМЕНТ ПОДПИСАН  
ЭЛЕКТРОННОЙ ПОДПИСЬЮ


Сертификат: 0091AAF5A599507BC7E6D39D2DFA052F9A

Владелец: ФЕДЕРАЛЬНАЯ СЛУЖБА ГОСУДАРСТВЕННОЙ  
РЕГИСТРАЦИИ, КАДАСТРА И КАРТОГРАФИИ  
Действителен: с 16.09.2025 по 10.12.2026

полное наименование должности


инициалы, фамилия

Земельный участок			
вид объекта недвижимости			
Лист № 4 раздела 1	Всего листов раздела 1: 4	Всего разделов: 8	Всего листов выписки: 63
19.12.2025г. № КУВИ-001/2025-230097957			
Кадастровый номер:		71:01:000000:286	
		природных ресурсов и экологии Тульской области.	
Получатель выписки:		ФЕДЕРАЛЬНОЕ АГЕНТСТВО ПО УПРАВЛЕНИЮ ГОСУДАРСТВЕННЫМ ИМУЩЕСТВОМ	

полное наименование должности	 ДОКУМЕНТ ПОДПИСАН ЭЛЕКТРОННОЙ ПОДПИСЬЮ Сертификат: 0091AAF5A599507BC7E6D39D2DFA052F9A Владелец: ФЕДЕРАЛЬНАЯ СЛУЖБА ГОСУДАРСТВЕННОЙ РЕГИСТРАЦИИ, КАДАСТРА И КАРТОГРАФИИ Действителен: с 16.09.2025 по 10.12.2026	инициалы, фамилия

Выписка из Единого государственного реестра недвижимости об объекте недвижимости  
Сведения о зарегистрированных правах

Земельный участок			
вид объекта недвижимости			
Лист № 1 раздела 2		Всего листов раздела 2: 24	Всего разделов: 8
Всего листов выписки: 63			
19.12.2025г. № КУВИ-001/2025-230097957			
Кадастровый номер:		71:01:000000:286	
1	Правообладатель (правообладатели):	1.1	
	Сведения о возможности предоставления третьим лицам персональных данных физического лица:	1.1.1	данные отсутствуют
2	Вид, номер, дата и время государственной регистрации права:	2.1	Собственность 71-71-02/030/2010-365 17.09.2010 00:00:00
3	Сведения об осуществлении государственной регистрации сделки, права без необходимого в силу закона согласия третьего лица, органа:	3.1	данные отсутствуют
4	Ограничение прав и обременение объекта недвижимости:		
4.1	вид:	Запрещение регистрации	
	дата государственной регистрации:	18.08.2025 10:29:44	
	номер государственной регистрации:	71:01:000000:286-71/055/2025-36	
	срок, на который установлены ограничение прав и обременение объекта недвижимости:	не установлен	
	лицо, в пользу которого установлены ограничение прав и обременение объекта недвижимости:	не определено	
	сведения о возможности предоставления третьим лицам персональных данных физического лица	данные отсутствуют	
	основание государственной регистрации:	Постановление о запрете на совершение действий по регистрации, № 45562087204123, выдан 16.08.2025, 77056, ОСП по Юго-Восточному АО	
	сведения об осуществлении государственной регистрации сделки, права, ограничения права без необходимого в силу закона согласия третьего лица, органа:	данные отсутствуют	
	сведения об управляющем залогом и о договоре управления залогом, если такой договор заключен для управления ипотекой:	данные отсутствуют	



ДОКУМЕНТ ПОДПИСАН  
ЭЛЕКТРОННОЙ ПОДПИСЬЮ

Сертификат: 0091AAF5A599507BC7E6D39D2DFA052F9A  
Владелец: ФЕДЕРАЛЬНАЯ СЛУЖБА ГОСУДАРСТВЕННОЙ  
РЕГИСТРАЦИИ, КАДАСТРА И КАРТОГРАФИИ  
Действителен: с 16.09.2025 по 10.12.2026

полное наименование должности	инициалы, фамилия
-------------------------------	-------------------

Земельный участок			
вид объекта недвижимости			
Лист № 2 раздела 2	Всего листов раздела 2: 24	Всего разделов: 8	Всего листов выписки: 63

19.12.2025г. № КУВИ-001/2025-230097957

Кадастровый номер: 71:01:000000:286

		сведения о депозитарии, который осуществляет хранение обездвиженной документарной закладной или электронной закладной:	
		ведения о внесении изменений или дополнений в регистрационную запись об ипотеке:	
4.2	вид:	Запрещение регистрации	
	дата государственной регистрации:	18.08.2025 10:29:05	
	номер государственной регистрации:	71:01:000000:286-71/055/2025-37	
	срок, на который установлены ограничение прав и обременение объекта недвижимости:	не установлен	
	лицо, в пользу которого установлены ограничение прав и обременение объекта недвижимости:	не определено	
	сведения о возможности предоставления третьим лицам персональных данных физического лица	данные отсутствуют	
	основание государственной регистрации:	Постановление о запрете на совершение действий по регистрации, № 45562087435490, выдан 17.08.2025, 77056, ОСП по Юго-Восточному АО	
	сведения об осуществлении государственной регистрации сделки, права, ограничения права без необходимого в силу закона согласия третьего лица, органа:	данные отсутствуют	
	сведения об управляющем залогом и о договоре управления залогом, если такой договор заключен для управления ипотекой:	данные отсутствуют	
	сведения о депозитарии, который осуществляет хранение обездвиженной документарной закладной или электронной закладной:		
4.3	вид:	Запрещение регистрации	
	дата государственной регистрации:	22.10.2024 18:19:37	
	номер государственной регистрации:	71:01:000000:286-71/047/2024-35	
	срок, на который установлены ограничение прав и обременение объекта недвижимости:	не установлен	



ДОКУМЕНТ ПОДПИСАН  
ЭЛЕКТРОННОЙ ПОДПИСЬЮ

Сертификат: 0091AAF5A599507BC7E6D39D2DFA052F9A

Владелец: ФЕДЕРАЛЬНАЯ СЛУЖБА ГОСУДАРСТВЕННОЙ  
РЕГИСТРАЦИИ, КАДАСТРА И КАРТОГРАФИИ  
Действителен: с 16.09.2025 по 10.12.2026

полное наименование должности

инициалы, фамилия

Земельный участок			
вид объекта недвижимости			
Лист № 3 раздела 2	Всего листов раздела 2: 24	Всего разделов: 8	Всего листов выписки: 63

19.12.2025г. № КУВИ-001/2025-230097957

Кадастровый номер: 71:01:000000:286

		лицо, в пользу которого установлены ограничение прав и обременение объекта недвижимости:	не определено
		сведения о возможности предоставления третьим лицам персональных данных физического лица	данные отсутствуют
		основание государственной регистрации:	Постановление о запрете на совершение действий по регистрации, № 45561918918951, выдан 21.10.2024, 77056, ОСП по Юго-Восточному АО
		сведения об осуществлении государственной регистрации сделки, права, ограничения права без необходимого в силу закона согласия третьего лица, органа:	данные отсутствуют
		сведения об управляющем залогом и о договоре управления залогом, если такой договор заключен для управления ипотекой:	данные отсутствуют
		сведения о депозитарии, который осуществляет хранение обездвиженной документарной закладной или электронной закладной:	
		ведения о внесении изменений или дополнений в регистрационную запись об ипотеке:	
4.4		вид:	Запрещение регистрации
		дата государственной регистрации:	04.07.2024 11:53:26
		номер государственной регистрации:	71:01:000000:286-71/047/2024-34
		срок, на который установлены ограничение прав и обременение объекта недвижимости:	не установлен
		лицо, в пользу которого установлены ограничение прав и обременение объекта недвижимости:	не определено
		сведения о возможности предоставления третьим лицам персональных данных физического лица	данные отсутствуют
		основание государственной регистрации:	Постановление о запрете на совершение действий по регистрации, № 879169605/7756, выдан 03.07.2024, ОСП по Юго-Восточному АО
		сведения об осуществлении государственной регистрации сделки, права, ограничения права без необходимого в силу закона согласия третьего лица, органа:	данные отсутствуют



ДОКУМЕНТ ПОДПИСАН  
ЭЛЕКТРОННОЙ ПОДПИСЬЮ

Сертификат: 0091AAF5A599507BC7E6D39D2DFA052F9A

Владелец: ФЕДЕРАЛЬНАЯ СЛУЖБА ГОСУДАРСТВЕННОЙ  
РЕГИСТРАЦИИ, КАДАСТРА И КАРТОГРАФИИ  
Действителен: с 16.09.2025 по 10.12.2026

полное наименование должности

инициалы, фамилия

Земельный участок			
вид объекта недвижимости			
Лист № 4 раздела 2	Всего листов раздела 2: 24	Всего разделов: 8	Всего листов выписки: 63

19.12.2025г. № КУВИ-001/2025-230097957

Кадастровый номер: 71:01:000000:286

		сведения об управляющем залогом и о договоре управления залогом, если такой договор заключен для управления ипотекой:	данные отсутствуют
		сведения о депозитарии, который осуществляет хранение обездвиженной документарной закладной или электронной закладной:	
		ведения о внесении изменений или дополнений в регистрационную запись об ипотеке:	
4.5		вид:	Запрещение регистрации
		дата государственной регистрации:	03.07.2024 10:46:10
		номер государственной регистрации:	71:01:000000:286-71/047/2024-33
		срок, на который установлены ограничение прав и обременение объекта недвижимости:	не установлен
		лицо, в пользу которого установлены ограничение прав и обременение объекта недвижимости:	не определено
		сведения о возможности предоставления третьим лицам персональных данных физического лица	данные отсутствуют
		основание государственной регистрации:	Постановление о запрете на совершение действий по регистрации, № 878553948/7756, выдан 02.07.2024, ОСП по Юго-Восточному АО
		сведения об осуществлении государственной регистрации сделки, права, ограничения права без необходимого в силу закона согласия третьего лица, органа:	данные отсутствуют
		сведения об управляющем залогом и о договоре управления залогом, если такой договор заключен для управления ипотекой:	данные отсутствуют
		сведения о депозитарии, который осуществляет хранение обездвиженной документарной закладной или электронной закладной:	
		ведения о внесении изменений или дополнений в регистрационную запись об ипотеке:	
4.6		вид:	Запрещение регистрации
		дата государственной регистрации:	31.05.2024 16:27:32
		номер государственной регистрации:	71:01:000000:286-71/047/2024-30



ДОКУМЕНТ ПОДПИСАН  
ЭЛЕКТРОННОЙ ПОДПИСЬЮ

Сертификат: 0091AAF5A599507BC7E6D39D2DFA052F9A


Владелец: ФЕДЕРАЛЬНАЯ СЛУЖБА ГОСУДАРСТВЕННОЙ  
РЕГИСТРАЦИИ, КАДАСТРА И КАРТОГРАФИИ  
Действителен: с 16.09.2025 по 10.12.2026

полное наименование должности

инициалы, фамилия



Земельный участок			
вид объекта недвижимости			
Лист № 5 раздела 2	Всего листов раздела 2: 24	Всего разделов: 8	Всего листов выписки: 63
19.12.2025г. № КУВИ-001/2025-230097957			
Кадастровый номер:		71:01:000000:286	
	срок, на который установлены ограничение прав и обременение объекта недвижимости:	не установлен	
	лицо, в пользу которого установлены ограничение прав и обременение объекта недвижимости:	не определено	
	сведения о возможности предоставления третьим лицам персональных данных физического лица	данные отсутствуют	
	основание государственной регистрации:	Постановление о запрете на совершение действий по регистрации, № 264124383/7101, выдан 31.05.2024, ОСП Алексинского и Заокского районов УФССП России по Тульской области	
	сведения об осуществлении государственной регистрации сделки, права, ограничения права без необходимого в силу закона согласия третьего лица, органа:	данные отсутствуют	
	сведения об управляющем залогом и о договоре управления залогом, если такой договор заключен для управления ипотекой:	данные отсутствуют	
	сведения о депозитарии, который осуществляет хранение обездвиженной документарной закладной или электронной закладной:		
	ведения о внесении изменений или дополнений в регистрационную запись об ипотеке:		
4.7	вид:	Запрещение регистрации	
	дата государственной регистрации:	21.05.2024 09:28:54	
	номер государственной регистрации:	71:01:000000:286-71/047/2024-29	
	срок, на который установлены ограничение прав и обременение объекта недвижимости:	Не установлен	
	лицо, в пользу которого установлены ограничение прав и обременение объекта недвижимости:	Не определено	
	сведения о возможности предоставления третьим лицам персональных данных физического лица	данные отсутствуют	
	основание государственной регистрации:	Постановление о запрете на совершение действий по регистрации, № 855668857/7756, выдан 20.05.2024, ОСП по Юго-Восточному АО	

полное наименование должности	 ДОКУМЕНТ ПОДПИСАН ЭЛЕКТРОННОЙ ПОДПИСЬЮ Сертификат: 0091AAF5A599507BC7E6D39D2DFA052F9A Владелец: ФЕДЕРАЛЬНАЯ СЛУЖБА ГОСУДАРСТВЕННОЙ РЕГИСТРАЦИИ, КАДАСТРА И КАРТОГРАФИИ Действителен: с 16.09.2025 по 10.12.2026	инициалы, фамилия

Земельный участок			
вид объекта недвижимости			
Лист № 6 раздела 2	Всего листов раздела 2: 24	Всего разделов: 8	Всего листов выписки: 63

19.12.2025г. № КУВИ-001/2025-230097957

Кадастровый номер: 71:01:000000:286

		сведения об осуществлении государственной регистрации сделки, права, ограничения права без необходимого в силу закона согласия третьего лица, органа:	данные отсутствуют
		сведения об управляющем залогом и о договоре управления залогом, если такой договор заключен для управления ипотекой:	данные отсутствуют
		сведения о депозитарии, который осуществляет хранение обездвиженной документарной закладной или электронной закладной:	
		ведения о внесении изменений или дополнений в регистрационную запись об ипотеке:	
4.8	вид:	Запрещение регистрации	
	дата государственной регистрации:	21.05.2024 09:26:35	
	номер государственной регистрации:	71:01:000000:286-71/047/2024-28	
	срок, на который установлены ограничение прав и обременение объекта недвижимости:	Не установлен	
	лицо, в пользу которого установлены ограничение прав и обременение объекта недвижимости:	Не определено	
	сведения о возможности предоставления третьим лицам персональных данных физического лица	данные отсутствуют	
	основание государственной регистрации:	Постановление о запрете на совершение действий по регистрации, № 855673748/7756, выдан 20.05.2024, ОСП по Юго-Восточному АО	
	сведения об осуществлении государственной регистрации сделки, права, ограничения права без необходимого в силу закона согласия третьего лица, органа:	данные отсутствуют	
	сведения об управляющем залогом и о договоре управления залогом, если такой договор заключен для управления ипотекой:	данные отсутствуют	
		сведения о депозитарии, который осуществляет хранение обездвиженной документарной закладной или электронной закладной:	



ДОКУМЕНТ ПОДПИСАН  
ЭЛЕКТРОННОЙ ПОДПИСЬЮ

Сертификат: 0091AAF5A599507BC7E6D39D2DFA052F9A

Владелец: ФЕДЕРАЛЬНАЯ СЛУЖБА ГОСУДАРСТВЕННОЙ  
РЕГИСТРАЦИИ, КАДАСТРА И КАРТОГРАФИИ  
Действителен: с 16.09.2025 по 10.12.2026

полное наименование должности

инициалы, фамилия

Земельный участок			
вид объекта недвижимости			
Лист № 7 раздела 2	Всего листов раздела 2: 24	Всего разделов: 8	Всего листов выписки: 63

19.12.2025г. № КУВИ-001/2025-230097957

Кадастровый номер: 71:01:000000:286

		ведения о внесении изменений или дополнений в регистрационную запись об ипотеке:	
4.9		вид:	Запрещение регистрации
		дата государственной регистрации:	22.02.2024 09:08:44
		номер государственной регистрации:	71:01:000000:286-71/047/2024-26
		срок, на который установлены ограничение прав и обременение объекта недвижимости:	не установлен
		лицо, в пользу которого установлены ограничение прав и обременение объекта недвижимости:	не определено
		сведения о возможности предоставления третьим лицам персональных данных физического лица	данные отсутствуют
		основание государственной регистрации:	Постановление о запрете на совершение действий по регистрации, № 1108520180/9877, выдан 16.02.2024, СОСП по г. Москве № 1 ГМУ ФССП России
		сведения об осуществлении государственной регистрации сделки, права, ограничения права без необходимого в силу закона согласия третьего лица, органа:	данные отсутствуют
		сведения об управляющем залогом и о договоре управления залогом, если такой договор заключен для управления ипотекой:	данные отсутствуют
		сведения о депозитарии, который осуществляет хранение обездвиженной документарной закладной или электронной закладной:	
		ведения о внесении изменений или дополнений в регистрационную запись об ипотеке:	
4.10		вид:	Запрещение регистрации
		дата государственной регистрации:	14.06.2023 15:42:39
		номер государственной регистрации:	71:01:000000:286-71/047/2023-24
		срок, на который установлены ограничение прав и обременение объекта недвижимости:	не установлен
		лицо, в пользу которого установлены ограничение прав и обременение объекта недвижимости:	Не определено
		сведения о возможности предоставления третьим лицам персональных данных физического лица	данные отсутствуют



ДОКУМЕНТ ПОДПИСАН  
ЭЛЕКТРОННОЙ ПОДПИСЬЮ

Сертификат: 0091AAF5A599507BC7E6D39D2DFA052F9A

Владелец: ФЕДЕРАЛЬНАЯ СЛУЖБА ГОСУДАРСТВЕННОЙ  
РЕГИСТРАЦИИ, КАДАСТРА И КАРТОГРАФИИ  
Действителен: с 16.09.2025 по 10.12.2026

полное наименование должности

инициалы, фамилия

Земельный участок			
вид объекта недвижимости			
Лист № 8 раздела 2	Всего листов раздела 2: 24	Всего разделов: 8	Всего листов выписки: 63

19.12.2025г. № КУВИ-001/2025-230097957

Кадастровый номер:

71:01:000000:286

	основание государственной регистрации:	Постановление о запрете на совершение действий по регистрации, № 1081335354/9877, выдан 13.06.2023, СОСП по г. Москве № 1 ГМУ ФССП России
	сведения об осуществлении государственной регистрации сделки, права, ограничения права без необходимого в силу закона согласия третьего лица, органа:	данные отсутствуют
	сведения об управляющем залогом и о договоре управления залогом, если такой договор заключен для управления ипотекой:	данные отсутствуют
	сведения о депозитарии, который осуществляет хранение обездвиженной документарной закладной или электронной закладной:	
	ведения о внесении изменений или дополнений в регистрационную запись об ипотеке:	
4.11	вид:	Запрещение регистрации
	дата государственной регистрации:	10.05.2023 11:24:59
	номер государственной регистрации:	71:01:000000:286-71/047/2023-22
	срок, на который установлены ограничение прав и обременение объекта недвижимости:	не установлен
	лицо, в пользу которого установлены ограничение прав и обременение объекта недвижимости:	не определено
	сведения о возможности предоставления третьим лицам персональных данных физического лица	данные отсутствуют
	основание государственной регистрации:	Постановление о запрете на совершение действий по регистрации, № 703940201/7756, выдан 05.05.2023, ОСП по Юго-Восточному АО
	сведения об осуществлении государственной регистрации сделки, права, ограничения права без необходимого в силу закона согласия третьего лица, органа:	данные отсутствуют
	сведения об управляющем залогом и о договоре управления залогом, если такой договор заключен для управления ипотекой:	данные отсутствуют



ДОКУМЕНТ ПОДПИСАН  
ЭЛЕКТРОННОЙ ПОДПИСЬЮ

Сертификат: 0091AAF5A599507BC7E6D39D2DFA052F9A

Владелец: ФЕДЕРАЛЬНАЯ СЛУЖБА ГОСУДАРСТВЕННОЙ  
РЕГИСТРАЦИИ, КАДАСТРА И КАРТОГРАФИИ  
Действителен: с 16.09.2025 по 10.12.2026

полное наименование должности

инициалы, фамилия

Земельный участок			
вид объекта недвижимости			
Лист № 9 раздела 2	Всего листов раздела 2: 24	Всего разделов: 8	Всего листов выписки: 63

19.12.2025г. № КУВИ-001/2025-230097957

Кадастровый номер: 71:01:000000:286

		сведения о депозитарии, который осуществляет хранение обездвиженной документарной закладной или электронной закладной:	
		ведения о внесении изменений или дополнений в регистрационную запись об ипотеке:	
4.12	вид:	Запрещение регистрации	
	дата государственной регистрации:	09.06.2022 12:47:22	
	номер государственной регистрации:	71:01:000000:286-71/047/2022-21	
	срок, на который установлены ограничение прав и обременение объекта недвижимости:	не установлено	
	лицо, в пользу которого установлены ограничение прав и обременение объекта недвижимости:	не определено	
	сведения о возможности предоставления третьим лицам персональных данных физического лица	данные отсутствуют	
	основание государственной регистрации:	Постановление о запрете на совершение действий по регистрации (pdf), № 160504435/7739, выдан 06.06.2022, МОСП по ОИПНХ ГУФССП России по г. Москве	
	сведения об осуществлении государственной регистрации сделки, права, ограничения права без необходимого в силу закона согласия третьего лица, органа:	данные отсутствуют	
	сведения об управляющем залогом и о договоре управления залогом, если такой договор заключен для управления ипотекой:	данные отсутствуют	
	сведения о депозитарии, который осуществляет хранение обездвиженной документарной закладной или электронной закладной:		
	ведения о внесении изменений или дополнений в регистрационную запись об ипотеке:		
4.13	вид:	Запрещение регистрации	
	дата государственной регистрации:	09.12.2021 14:01:02	
	номер государственной регистрации:	71:01:000000:286-71/047/2021-20	
	срок, на который установлены ограничение прав и обременение объекта недвижимости:	не установлен	



ДОКУМЕНТ ПОДПИСАН  
ЭЛЕКТРОННОЙ ПОДПИСЬЮ

Сертификат: 0091AAF5A599507BC7E6D39D2DFA052F9A

Владелец: ФЕДЕРАЛЬНАЯ СЛУЖБА ГОСУДАРСТВЕННОЙ  
РЕГИСТРАЦИИ, КАДАСТРА И КАРТОГРАФИИ  
Действителен: с 16.09.2025 по 10.12.2026

полное наименование должности

инициалы, фамилия

Земельный участок			
вид объекта недвижимости			
Лист № 10 раздела 2	Всего листов раздела 2: 24	Всего разделов: 8	Всего листов выписки: 63

19.12.2025г. № КУВИ-001/2025-230097957

Кадастровый номер: 71:01:000000:286

		лицо, в пользу которого установлены ограничение прав и обременение объекта недвижимости:	не определено
		сведения о возможности предоставления третьим лицам персональных данных физического лица	данные отсутствуют
		основание государственной регистрации:	Постановление о запрете на совершение действий по регистрации (pdf), № 544354601/7756, выдан 08.12.2021, ОСП по Юго-Восточному АО
		сведения об осуществлении государственной регистрации сделки, права, ограничения права без необходимого в силу закона согласия третьего лица, органа:	данные отсутствуют
		сведения об управляющем залогом и о договоре управления залогом, если такой договор заключен для управления ипотекой:	данные отсутствуют
		сведения о депозитарии, который осуществляет хранение обездвиженной документарной закладной или электронной закладной:	
		ведения о внесении изменений или дополнений в регистрационную запись об ипотеке:	
4.14		вид:	Запрещение регистрации
		дата государственной регистрации:	11.12.2020 12:43:49
		номер государственной регистрации:	71:01:000000:286-71/047/2020-18
		срок, на который установлены ограничение прав и обременение объекта недвижимости:	не установлен
		лицо, в пользу которого установлены ограничение прав и обременение объекта недвижимости:	не определено
			не определено
		сведения о возможности предоставления третьим лицам персональных данных физического лица	данные отсутствуют
		основание государственной регистрации:	Постановление о запрете на совершение действий по регистрации (pdf), № 141418678/7739, выдан 24.11.2020, МОСП по ОИПНХ ГУФССП России по г. Москве
		сведения об осуществлении государственной регистрации сделки, права, ограничения права без необходимого в силу закона согласия третьего лица, органа:	данные отсутствуют



ДОКУМЕНТ ПОДПИСАН  
ЭЛЕКТРОННОЙ ПОДПИСЬЮ

Сертификат: 0091AAF5A599507BC7E6D39D2DFA052F9A

Владелец: ФЕДЕРАЛЬНАЯ СЛУЖБА ГОСУДАРСТВЕННОЙ  
РЕГИСТРАЦИИ, КАДАСТРА И КАРТОГРАФИИ  
Действителен: с 16.09.2025 по 10.12.2026

полное наименование должности

инициалы, фамилия

Земельный участок			
вид объекта недвижимости			
Лист № 11 раздела 2	Всего листов раздела 2: 24	Всего разделов: 8	Всего листов выписки: 63

19.12.2025г. № КУВИ-001/2025-230097957

Кадастровый номер: 71:01:000000:286

		сведения об управляющем залогом и о договоре управления залогом, если такой договор заключен для управления ипотекой:	данные отсутствуют
		сведения о депозитарии, который осуществляет хранение обездвиженной документарной закладной или электронной закладной:	
		ведения о внесении изменений или дополнений в регистрационную запись об ипотеке:	
4.15	вид:	Запрещение регистрации	
	дата государственной регистрации:	08.09.2020 17:37:48	
	номер государственной регистрации:	71:01:000000:286-71/047/2020-13	
	срок, на который установлены ограничение прав и обременение объекта недвижимости:	не установлен	
	лицо, в пользу которого установлены ограничение прав и обременение объекта недвижимости:	не определено	
	сведения о возможности предоставления третьим лицам персональных данных физического лица	данные отсутствуют	
	основание государственной регистрации:	Выписка из Федеральной службы судебных приставов, исполнительное роизводство №453336/19/77056 от 19.12.2019, № 4981551074, выдан 03.09.2020, ОСП по Юго-Восточному АО	
	сведения об осуществлении государственной регистрации сделки, права, ограничения права без необходимого в силу закона согласия третьего лица, органа:	данные отсутствуют	
	сведения об управляющем залогом и о договоре управления залогом, если такой договор заключен для управления ипотекой:	данные отсутствуют	
	сведения о депозитарии, который осуществляет хранение обездвиженной документарной закладной или электронной закладной:		
	ведения о внесении изменений или дополнений в регистрационную запись об ипотеке:		
4.16	вид:	Запрещение регистрации	
	дата государственной регистрации:	22.07.2020 15:20:25	
	номер государственной регистрации:	71:01:000000:286-71/002/2020-11	



ДОКУМЕНТ ПОДПИСАН  
ЭЛЕКТРОННОЙ ПОДПИСЬЮ

Сертификат: 0091AAF5A599507BC7E6D39D2DFA052F9A

Владелец: ФЕДЕРАЛЬНАЯ СЛУЖБА ГОСУДАРСТВЕННОЙ  
РЕГИСТРАЦИИ, КАДАСТРА И КАРТОГРАФИИ  
Действителен: с 16.09.2025 по 10.12.2026

полное наименование должности

инициалы, фамилия

Земельный участок			
вид объекта недвижимости			
Лист № 12 раздела 2	Всего листов раздела 2: 24	Всего разделов: 8	Всего листов выписки: 63

19.12.2025г. № КУВИ-001/2025-230097957

Кадастровый номер: 71:01:000000:286

	срок, на который установлены ограничение прав и обременение объекта недвижимости:	данные отсутствуют
	лицо, в пользу которого установлены ограничение прав и обременение объекта недвижимости:	данные о правообладателе отсутствуют
	сведения о возможности предоставления третьим лицам персональных данных физического лица	данные отсутствуют
	основание государственной регистрации:	Выписка из Федеральной службы судебных приставов, № 4900652804, выдан 21.07.2020
	сведения об осуществлении государственной регистрации сделки, права, ограничения права без необходимого в силу закона согласия третьего лица, органа:	данные отсутствуют
	сведения об управляющем залогом и о договоре управления залогом, если такой договор заключен для управления ипотекой:	данные отсутствуют
	сведения о депозитарии, который осуществляет хранение обездвиженной документарной закладной или электронной закладной:	
	ведения о внесении изменений или дополнений в регистрационную запись об ипотеке:	
4.17	вид:	Запрещение регистрации
	дата государственной регистрации:	22.07.2020 15:15:37
	номер государственной регистрации:	71:01:000000:286-71/002/2020-10
	срок, на который установлены ограничение прав и обременение объекта недвижимости:	данные отсутствуют
	лицо, в пользу которого установлены ограничение прав и обременение объекта недвижимости:	данные о правообладателе отсутствуют
	сведения о возможности предоставления третьим лицам персональных данных физического лица	данные отсутствуют
	основание государственной регистрации:	Выписка из Федеральной службы судебных приставов, № 4900652783, выдан 21.07.2020
	сведения об осуществлении государственной регистрации сделки, права, ограничения права без необходимого в силу закона согласия третьего лица, органа:	данные отсутствуют



ДОКУМЕНТ ПОДПИСАН  
ЭЛЕКТРОННОЙ ПОДПИСЬЮ

Сертификат: 0091AAF5A599507BC7E6D39D2DFA052F9A

Владелец: ФЕДЕРАЛЬНАЯ СЛУЖБА ГОСУДАРСТВЕННОЙ  
РЕГИСТРАЦИИ, КАДАСТРА И КАРТОГРАФИИ  
Действителен: с 16.09.2025 по 10.12.2026

полное наименование должности

инициалы, фамилия



Земельный участок			
вид объекта недвижимости			
Лист № 13 раздела 2	Всего листов раздела 2: 24	Всего разделов: 8	Всего листов выписки: 63

19.12.2025г. № КУВИ-001/2025-230097957

Кадастровый номер: 71:01:000000:286

		сведения об управляющем залогом и о договоре управления залогом, если такой договор заключен для управления ипотекой:	данные отсутствуют
		сведения о депозитарии, который осуществляет хранение обездвиженной документарной закладной или электронной закладной:	
		ведения о внесении изменений или дополнений в регистрационную запись об ипотеке:	
4.18	вид:	Запрещение регистрации	
	дата государственной регистрации:	30.06.2020 12:53:55	
	номер государственной регистрации:	71:01:000000:286-71/002/2020-9	
	срок, на который установлены ограничение прав и обременение объекта недвижимости:	данные отсутствуют	
	лицо, в пользу которого установлены ограничение прав и обременение объекта недвижимости:	данные о правообладателе отсутствуют	
	сведения о возможности предоставления третьим лицам персональных данных физического лица	данные отсутствуют	
	основание государственной регистрации:	Выписка из федеральной службы судебных приставов, № 4865186221, выдан 29.06.2020, исполнительное производство №34822/20/77056-ИП от 10.02.2020	
	сведения об осуществлении государственной регистрации сделки, права, ограничения права без необходимого в силу закона согласия третьего лица, органа:	данные отсутствуют	
	сведения об управляющем залогом и о договоре управления залогом, если такой договор заключен для управления ипотекой:	данные отсутствуют	
	сведения о депозитарии, который осуществляет хранение обездвиженной документарной закладной или электронной закладной:		
	ведения о внесении изменений или дополнений в регистрационную запись об ипотеке:		
4.19	вид:	Запрещение регистрации	
	дата государственной регистрации:	30.04.2020 09:19:05	
	номер государственной регистрации:	71:01:000000:286-71/002/2020-8	



ДОКУМЕНТ ПОДПИСАН  
ЭЛЕКТРОННОЙ ПОДПИСЬЮ

Сертификат: 0091AAF5A599507BC7E6D39D2DFA052F9A

Владелец: ФЕДЕРАЛЬНАЯ СЛУЖБА ГОСУДАРСТВЕННОЙ  
РЕГИСТРАЦИИ, КАДАСТРА И КАРТОГРАФИИ  
Действителен: с 16.09.2025 по 10.12.2026

полное наименование должности

инициалы, фамилия

Земельный участок			
вид объекта недвижимости			
Лист № 14 раздела 2	Всего листов раздела 2: 24	Всего разделов: 8	Всего листов выписки: 63

19.12.2025г. № КУВИ-001/2025-230097957

Кадастровый номер: 71:01:000000:286

		срок, на который установлены ограничение прав и обременение объекта недвижимости:	данные отсутствуют
		лицо, в пользу которого установлены ограничение прав и обременение объекта недвижимости:	данные о правообладателе отсутствуют
		сведения о возможности предоставления третьим лицам персональных данных физического лица	данные отсутствуют
		основание государственной регистрации:	Выписка из Федеральной службы судебных приставов, 453336/19/77056-ИП от 16.12.2019, № 4779154948, выдан 28.04.2020, ОСП по Юго-Восточному административному округу
		сведения об осуществлении государственной регистрации сделки, права, ограничения права без необходимого в силу закона согласия третьего лица, органа:	данные отсутствуют
		сведения об управляющем залогом и о договоре управления залогом, если такой договор заключен для управления ипотекой:	данные отсутствуют
		сведения о депозитарии, который осуществляет хранение обездвиженной документарной закладной или электронной закладной:	
		сведения о внесении изменений или дополнений в регистрационную запись об ипотеке:	
4.20		вид:	Запрещение регистрации
		дата государственной регистрации:	21.04.2020 12:43:49
		номер государственной регистрации:	71:01:000000:286-71/002/2020-7
		срок, на который установлены ограничение прав и обременение объекта недвижимости:	данные отсутствуют
		лицо, в пользу которого установлены ограничение прав и обременение объекта недвижимости:	данные о правообладателе отсутствуют
		сведения о возможности предоставления третьим лицам персональных данных физического лица	данные отсутствуют
		основание государственной регистрации:	Выписка из Федеральной службы судебных приставов, 453336/19/77056-ИП от 16.12.2019, № 4770204995, выдан 20.04.2020, ОСП по Юго-Восточному административному округу



ДОКУМЕНТ ПОДПИСАН  
ЭЛЕКТРОННОЙ ПОДПИСЬЮ

Сертификат: 0091AAF5A599507BC7E6D39D2DFA052F9A

Владелец: ФЕДЕРАЛЬНАЯ СЛУЖБА ГОСУДАРСТВЕННОЙ  
РЕГИСТРАЦИИ, КАДАСТРА И КАРТОГРАФИИ  
Действителен: с 16.09.2025 по 10.12.2026

полное наименование должности

инициалы, фамилия

Земельный участок			
вид объекта недвижимости			
Лист № 15 раздела 2	Всего листов раздела 2: 24	Всего разделов: 8	Всего листов выписки: 63

19.12.2025г. № КУВИ-001/2025-230097957

Кадастровый номер: 71:01:000000:286

		сведения об осуществлении государственной регистрации сделки, права, ограничения права без необходимого в силу закона согласия третьего лица, органа:	данные отсутствуют
		сведения об управляющем залогом и о договоре управления залогом, если такой договор заключен для управления ипотекой:	данные отсутствуют
		сведения о депозитарии, который осуществляет хранение обездвиженной документарной закладной или электронной закладной:	
		ведения о внесении изменений или дополнений в регистрационную запись об ипотеке:	
4.21		вид:	Запрещение регистрации
		дата государственной регистрации:	31.01.2020 15:18:20
		номер государственной регистрации:	71:01:000000:286-71/002/2020-6
		срок, на который установлены ограничение прав и обременение объекта недвижимости:	данные отсутствуют
		лицо, в пользу которого установлены ограничение прав и обременение объекта недвижимости:	данные о правообладателе отсутствуют
		сведения о возможности предоставления третьим лицам персональных данных физического лица	данные отсутствуют
		основание государственной регистрации:	Выписка из федеральной службы судебных приставов, № 4614445679, выдан 30.01.2020
		сведения об осуществлении государственной регистрации сделки, права, ограничения права без необходимого в силу закона согласия третьего лица, органа:	данные отсутствуют
		сведения об управляющем залогом и о договоре управления залогом, если такой договор заключен для управления ипотекой:	данные отсутствуют
		сведения о депозитарии, который осуществляет хранение обездвиженной документарной закладной или электронной закладной:	
		ведения о внесении изменений или дополнений в регистрационную запись об ипотеке:	



ДОКУМЕНТ ПОДПИСАН  
ЭЛЕКТРОННОЙ ПОДПИСЬЮ

Сертификат: 0091AAF5A599507BC7E6D39D2DFA052F9A

Владелец: ФЕДЕРАЛЬНАЯ СЛУЖБА ГОСУДАРСТВЕННОЙ  
РЕГИСТРАЦИИ, КАДАСТРА И КАРТОГРАФИИ  
Действителен: с 16.09.2025 по 10.12.2026

полное наименование должности

инициалы, фамилия

Земельный участок			
вид объекта недвижимости			
Лист № 16 раздела 2	Всего листов раздела 2: 24	Всего разделов: 8	Всего листов выписки: 63

19.12.2025г. № КУВИ-001/2025-230097957

Кадастровый номер: 71:01:000000:286

4.22	вид:	Запрещение регистрации
	дата государственной регистрации:	31.01.2020 14:25:16
	номер государственной регистрации:	71:01:000000:286-71/002/2020-5
	срок, на который установлены ограничение прав и обременение объекта недвижимости:	данные отсутствуют
	лицо, в пользу которого установлены ограничение прав и обременение объекта недвижимости:	данные о правообладателе отсутствуют
	сведения о возможности предоставления третьим лицам персональных данных физического лица	данные отсутствуют
	основание государственной регистрации:	Выписка из Федеральной службы судебных приставов, № 4614445356, выдан 30.01.2020, МО по ИПНО УФССП России по Москве
	сведения об осуществлении государственной регистрации сделки, права, ограничения права без необходимого в силу закона согласия третьего лица, органа:	данные отсутствуют
	сведения об управляющем залогом и о договоре управления залогом, если такой договор заключен для управления ипотекой:	данные отсутствуют
	сведения о депозитарии, который осуществляет хранение обездвиженной документарной закладной или электронной закладной:	
4.23	вид:	Запрещение регистрации
	дата государственной регистрации:	23.01.2020 11:23:14
	номер государственной регистрации:	71:01:000000:286-71/002/2020-4
	срок, на который установлены ограничение прав и обременение объекта недвижимости:	данные отсутствуют
	лицо, в пользу которого установлены ограничение прав и обременение объекта недвижимости:	данные о правообладателе отсутствуют
	сведения о возможности предоставления третьим лицам персональных данных физического лица	данные отсутствуют
	основание государственной регистрации:	Выписка из Федеральной службы судебных приставов №458987730, № 128732/18/77056-ИП от 08.11.2018, выдан 10.01.2020, ОСП по Юго-Восточному Административному округу УФССП России г.Москвы



ДОКУМЕНТ ПОДПИСАН  
ЭЛЕКТРОННОЙ ПОДПИСЬЮ

Сертификат: 0091AA5A599507BC7E6D39D2DFA052F9A

Владелец: ФЕДЕРАЛЬНАЯ СЛУЖБА ГОСУДАРСТВЕННОЙ  
РЕГИСТРАЦИИ, КАДАСТРА И КАРТОГРАФИИ  
Действителен: с 16.09.2025 по 10.12.2026

полное наименование должности

инициалы, фамилия

Земельный участок			
вид объекта недвижимости			
Лист № 17 раздела 2		Всего листов раздела 2: 24	
		Всего разделов: 8	
		Всего листов выписки: 63	
19.12.2025г. № КУВИ-001/2025-230097957			
Кадастровый номер:		71:01:000000:286	
		сведения об осуществлении государственной регистрации сделки, права, ограничения права без необходимого в силу закона согласия третьего лица, органа:	данные отсутствуют
		сведения об управляющем залогом и о договоре управления залогом, если такой договор заключен для управления ипотекой:	данные отсутствуют
		сведения о депозитарии, который осуществляет хранение обездвиженной документарной закладной или электронной закладной:	
		ведения о внесении изменений или дополнений в регистрационную запись об ипотеке:	
4.24	вид:	Запрещение регистрации	
	дата государственной регистрации:	20.10.2014 00:00:00	
	номер государственной регистрации:	71-71-02/022/2014-644	
	срок, на который установлены ограничение прав и обременение объекта недвижимости:	данные отсутствуют	
	лицо, в пользу которого установлены ограничение прав и обременение объекта недвижимости:	данные о правообладателе отсутствуют	
	сведения о возможности предоставления третьим лицам персональных данных физического лица	данные отсутствуют	
	основание государственной регистрации:	Постановление судебного пристава-исполнителя о запрете регистрационных действий в отношении объектов недвижимого имущества, выдан 13.10.2014, судебный пристав-исполнитель ОСП г.Алексина и Алексинского района Управления Федеральной службы судебных приставов по Тульской области Белова К.С.	
	сведения об осуществлении государственной регистрации сделки, права, ограничения права без необходимого в силу закона согласия третьего лица, органа:	данные отсутствуют	
	сведения об управляющем залогом и о договоре управления залогом, если такой договор заключен для управления ипотекой:	данные отсутствуют	



ДОКУМЕНТ ПОДПИСАН  
ЭЛЕКТРОННОЙ ПОДПИСЬЮ

Сертификат: 0091AAF5A599507BC7E6D39D2DFA052F9A

Владелец: ФЕДЕРАЛЬНАЯ СЛУЖБА ГОСУДАРСТВЕННОЙ  
РЕГИСТРАЦИИ, КАДАСТРА И КАРТОГРАФИИ  
Действителен: с 16.09.2025 по 10.12.2026

полное наименование должности

инициалы, фамилия

Земельный участок			
вид объекта недвижимости			
Лист № 18 раздела 2	Всего листов раздела 2: 24	Всего разделов: 8	Всего листов выписки: 63

19.12.2025г. № КУВИ-001/2025-230097957

Кадастровый номер: 71:01:000000:286

		сведения о депозитарии, который осуществляет хранение обездвиженной документарной закладной или электронной закладной:	
		ведения о внесении изменений или дополнений в регистрационную запись об ипотеке:	
4.25	вид:	Арест	
	дата государственной регистрации:	19.05.2014 00:00:00	
	номер государственной регистрации:	71-71-02/014/2014-167	
	срок, на который установлены ограничение прав и обременение объекта недвижимости:	данные отсутствуют	
	лицо, в пользу которого установлены ограничение прав и обременение объекта недвижимости:	данные о правообладателе отсутствуют	
	сведения о возможности предоставления третьим лицам персональных данных физического лица	данные отсутствуют	
	основание государственной регистрации:	Определение суда, выдан 06.05.2014, судья Алексинского городского суда Тульской области Баранова Л.П.	
	сведения об осуществлении государственной регистрации сделки, права, ограничения права без необходимого в силу закона согласия третьего лица, органа:	данные отсутствуют	
	сведения об управляющем залогом и о договоре управления залогом, если такой договор заключен для управления ипотекой:	данные отсутствуют	
	сведения о депозитарии, который осуществляет хранение обездвиженной документарной закладной или электронной закладной:		
	ведения о внесении изменений или дополнений в регистрационную запись об ипотеке:		
4.26	вид:	Арест	
	дата государственной регистрации:	17.04.2014 00:00:00	
	номер государственной регистрации:	71-71-02/011/2014-237	
	срок, на который установлены ограничение прав и обременение объекта недвижимости:	данные отсутствуют	
	лицо, в пользу которого установлены ограничение прав и обременение объекта недвижимости:	данные о правообладателе отсутствуют	



ДОКУМЕНТ ПОДПИСАН  
ЭЛЕКТРОННОЙ ПОДПИСЬЮ

Сертификат: 0091AAF5A599507BC7E6D39D2DFA052F9A

Владелец: ФЕДЕРАЛЬНАЯ СЛУЖБА ГОСУДАРСТВЕННОЙ  
РЕГИСТРАЦИИ, КАДАСТРА И КАРТОГРАФИИ  
Действителен: с 16.09.2025 по 10.12.2026

полное наименование должности

инициалы, фамилия

Земельный участок			
вид объекта недвижимости			
Лист № 19 раздела 2	Всего листов раздела 2: 24	Всего разделов: 8	Всего листов выписки: 63

19.12.2025г. № КУВИ-001/2025-230097957

Кадастровый номер: 71:01:000000:286

		сведения о возможности предоставления третьим лицам персональных данных физического лица	данные отсутствуют
		основание государственной регистрации:	Определение суда, выдан 17.03.2014, Замоскворецкий районный суд г. Москвы, судья Акулышина Т.В.
		сведения об осуществлении государственной регистрации сделки, права, ограничения права без необходимого в силу закона согласия третьего лица, органа:	данные отсутствуют
		сведения об управляющем залогом и о договоре управления залогом, если такой договор заключен для управления ипотекой:	данные отсутствуют
		сведения о депозитарии, который осуществляет хранение обездвиженной документарной закладной или электронной закладной:	
		ведения о внесении изменений или дополнений в регистрационную запись об ипотеке:	
		Ограничение прав и обременение объекта недвижимости:	
	4.1	вид:	Запрещение регистрации
		дата государственной регистрации:	14.06.2023 16:47:46
		номер государственной регистрации:	71:01:000000:286-71/047/2023-25
		срок, на который установлены ограничение прав и обременение объекта недвижимости:	не установлен
		лицо, в пользу которого установлены ограничение прав и обременение объекта недвижимости:	Не определено
		сведения о возможности предоставления третьим лицам персональных данных физического лица	данные отсутствуют
		основание государственной регистрации:	Постановление о запрете на совершение действий по регистрации, № 1081335157/9877, выдан 13.06.2023, СОСП по г. Москве № 1 ГМУ ФССП России
		сведения об осуществлении государственной регистрации сделки, права, ограничения права без необходимого в силу закона согласия третьего лица, органа:	данные отсутствуют
		сведения об управляющем залогом и о договоре управления залогом, если такой договор заключен для управления ипотекой:	данные отсутствуют



ДОКУМЕНТ ПОДПИСАН  
ЭЛЕКТРОННОЙ ПОДПИСЬЮ

Сертификат: 0091AAF5A599507BC7E6D39D2DFA052F9A

Владелец: ФЕДЕРАЛЬНАЯ СЛУЖБА ГОСУДАРСТВЕННОЙ  
РЕГИСТРАЦИИ, КАДАСТРА И КАРТОГРАФИИ  
Действителен: с 16.09.2025 по 10.12.2026

полное наименование должности

инициалы, фамилия

Земельный участок			
вид объекта недвижимости			
Лист № 20 раздела 2	Всего листов раздела 2: 24	Всего разделов: 8	Всего листов выписки: 63

19.12.2025г. № КУВИ-001/2025-230097957

Кадастровый номер: 71:01:000000:286

		сведения о депозитарии, который осуществляет хранение обездвиженной документарной закладной или электронной закладной:	
		ведения о внесении изменений или дополнений в регистрационную запись об ипотеке:	
4.2	вид:	Запрещение регистрации	
	дата государственной регистрации:	14.06.2023 15:21:29	
	номер государственной регистрации:	71:01:000000:286-71/047/2023-23	
	срок, на который установлены ограничение прав и обременение объекта недвижимости:	не установлен	
	лицо, в пользу которого установлены ограничение прав и обременение объекта недвижимости:	Не определено	
	сведения о возможности предоставления третьим лицам персональных данных физического лица	данные отсутствуют	
	основание государственной регистрации:	Постановление о запрете на совершение действий по регистрации, № 1081335036/9877, выдан 13.06.2023, СОСП по г. Москве № 1 ГМУ ФССП России	
	сведения об осуществлении государственной регистрации сделки, права, ограничения права без необходимого в силу закона согласия третьего лица, органа:	данные отсутствуют	
	сведения об управляющем залогом и о договоре управления залогом, если такой договор заключен для управления ипотекой:	данные отсутствуют	
	сведения о депозитарии, который осуществляет хранение обездвиженной документарной закладной или электронной закладной:		
	ведения о внесении изменений или дополнений в регистрационную запись об ипотеке:		
4.3	вид:	Запрещение регистрации	
	дата государственной регистрации:	14.09.2020 16:21:54	
	номер государственной регистрации:	71:01:000000:286-71/047/2020-16	
	срок, на который установлены ограничение прав и обременение объекта недвижимости:	не установлен	



ДОКУМЕНТ ПОДПИСАН  
ЭЛЕКТРОННОЙ ПОДПИСЬЮ

Сертификат: 0091AAF5A599507BC7E6D39D2DFA052F9A

Владелец: ФЕДЕРАЛЬНАЯ СЛУЖБА ГОСУДАРСТВЕННОЙ  
РЕГИСТРАЦИИ, КАДАСТРА И КАРТОГРАФИИ  
Действителен: с 16.09.2025 по 10.12.2026

полное наименование должности

инициалы, фамилия



Земельный участок			
вид объекта недвижимости			
Лист № 21 раздела 2	Всего листов раздела 2: 24	Всего разделов: 8	Всего листов выписки: 63

19.12.2025г. № КУВИ-001/2025-230097957

Кадастровый номер: 71:01:000000:286

		лицо, в пользу которого установлены ограничение прав и обременение объекта недвижимости:	не определено
		сведения о возможности предоставления третьим лицам персональных данных физического лица	данные отсутствуют
		основание государственной регистрации:	Постановление о запрете на совершение действий по регистрации (pdf), № 429344399/7756, выдан 10.09.2020, ОСП по Юго-Восточному АО
		сведения об осуществлении государственной регистрации сделки, права, ограничения права без необходимого в силу закона согласия третьего лица, органа:	данные отсутствуют
		сведения об управляющем залогом и о договоре управления залогом, если такой договор заключен для управления ипотекой:	данные отсутствуют
		сведения о депозитарии, который осуществляет хранение обездвиженной документарной закладной или электронной закладной:	
		ведения о внесении изменений или дополнений в регистрационную запись об ипотеке:	
4.4		вид:	Запрещение регистрации
		дата государственной регистрации:	14.09.2020 16:10:45
		номер государственной регистрации:	71:01:000000:286-71/047/2020-15
		срок, на который установлены ограничение прав и обременение объекта недвижимости:	не установлен
		лицо, в пользу которого установлены ограничение прав и обременение объекта недвижимости:	не определено
		сведения о возможности предоставления третьим лицам персональных данных физического лица	данные отсутствуют
		основание государственной регистрации:	Постановление о запрете на совершение действий по регистрации (pdf), № 429190340/7756, выдан 10.09.2020, ОСП по Юго-Восточному АО
		сведения об осуществлении государственной регистрации сделки, права, ограничения права без необходимого в силу закона согласия третьего лица, органа:	данные отсутствуют



ДОКУМЕНТ ПОДПИСАН  
ЭЛЕКТРОННОЙ ПОДПИСЬЮ

Сертификат: 0091AA5A599507BC7E6D39D2DFA052F9A

Владелец: ФЕДЕРАЛЬНАЯ СЛУЖБА ГОСУДАРСТВЕННОЙ  
РЕГИСТРАЦИИ, КАДАСТРА И КАРТОГРАФИИ  
Действителен: с 16.09.2025 по 10.12.2026

полное наименование должности

инициалы, фамилия

Земельный участок			
вид объекта недвижимости			
Лист № 22 раздела 2	Всего листов раздела 2: 24	Всего разделов: 8	Всего листов выписки: 63

19.12.2025г. № КУВИ-001/2025-230097957

Кадастровый номер: 71:01:000000:286

		сведения об управляющем залогом и о договоре управления залогом, если такой договор заключен для управления ипотекой:	данные отсутствуют
		сведения о депозитарии, который осуществляет хранение обездвиженной документарной закладной или электронной закладной:	
		ведения о внесении изменений или дополнений в регистрационную запись об ипотеке:	
4.5	вид:	Запрещение регистрации	
	дата государственной регистрации:	14.09.2020 14:48:48	
	номер государственной регистрации:	71:01:000000:286-71/047/2020-14	
	срок, на который установлены ограничение прав и обременение объекта недвижимости:	не установлен	
	лицо, в пользу которого установлены ограничение прав и обременение объекта недвижимости:	не определено	
	сведения о возможности предоставления третьим лицам персональных данных физического лица	данные отсутствуют	
	основание государственной регистрации:	Постановление о запрете на совершение действий по регистрации (pdf), № 139647604/7739, выдан 10.09.2020, МОСП по ОИПНХ ГУФССП России по г. Москве	
	сведения об осуществлении государственной регистрации сделки, права, ограничения права без необходимого в силу закона согласия третьего лица, органа:	данные отсутствуют	
	сведения об управляющем залогом и о договоре управления залогом, если такой договор заключен для управления ипотекой:	данные отсутствуют	
	сведения о депозитарии, который осуществляет хранение обездвиженной документарной закладной или электронной закладной:		
	ведения о внесении изменений или дополнений в регистрационную запись об ипотеке:		
4.6	вид:	Запрещение регистрации	
	дата государственной регистрации:	07.09.2020 15:52:05	
	номер государственной регистрации:	71:01:000000:286-71/047/2020-12	



ДОКУМЕНТ ПОДПИСАН  
ЭЛЕКТРОННОЙ ПОДПИСЬЮ

Сертификат: 0091AAF5A599507BC7E6D39D2DFA052F9A

Владелец: ФЕДЕРАЛЬНАЯ СЛУЖБА ГОСУДАРСТВЕННОЙ  
РЕГИСТРАЦИИ, КАДАСТРА И КАРТОГРАФИИ  
Действителен: с 16.09.2025 по 10.12.2026

полное наименование должности

инициалы, фамилия

Земельный участок			
вид объекта недвижимости			
Лист № 23 раздела 2	Всего листов раздела 2: 24	Всего разделов: 8	Всего листов выписки: 63

19.12.2025г. № КУВИ-001/2025-230097957

Кадастровый номер: 71:01:000000:286

	срок, на который установлены ограничение прав и обременение объекта недвижимости:	не установлен
	лицо, в пользу которого установлены ограничение прав и обременение объекта недвижимости:	не определено
	сведения о возможности предоставления третьим лицам персональных данных физического лица	данные отсутствуют
	основание государственной регистрации:	Постановление о запрете на совершение действий по регистрации (pdf), № 428058211/7756, выдан 03.09.2020, ОСП по Юго-Восточному АО
	сведения об осуществлении государственной регистрации сделки, права, ограничения права без необходимого в силу закона согласия третьего лица, органа:	данные отсутствуют
	сведения об управляющем залогом и о договоре управления залогом, если такой договор заключен для управления ипотекой:	данные отсутствуют
	сведения о депозитарии, который осуществляет хранение обездвиженной документарной закладной или электронной закладной:	
	ведения о внесении изменений или дополнений в регистрационную запись об ипотеке:	
5	Договоры участия в долевом строительстве:	не зарегистрировано
6	Заявленные в судебном порядке права требования:	данные отсутствуют
7	Сведения о возможности предоставления третьим лицам персональных данных физического лица	данные отсутствуют
8	Сведения о возражении в отношении зарегистрированного права:	данные отсутствуют
9	Сведения о наличии решения об изъятии объекта недвижимости для государственных и муниципальных нужд:	данные отсутствуют
10	Сведения о невозможности государственной регистрации без личного участия правообладателя или его законного представителя:	данные отсутствуют



ДОКУМЕНТ ПОДПИСАН  
ЭЛЕКТРОННОЙ ПОДПИСЬЮ


Сертификат: 0091AAF5A599507BC7E6D39D2DFA052F9A

Владелец: ФЕДЕРАЛЬНАЯ СЛУЖБА ГОСУДАРСТВЕННОЙ  
РЕГИСТРАЦИИ, КАДАСТРА И КАРТОГРАФИИ  
Действителен: с 16.09.2025 по 10.12.2026

полное наименование должности

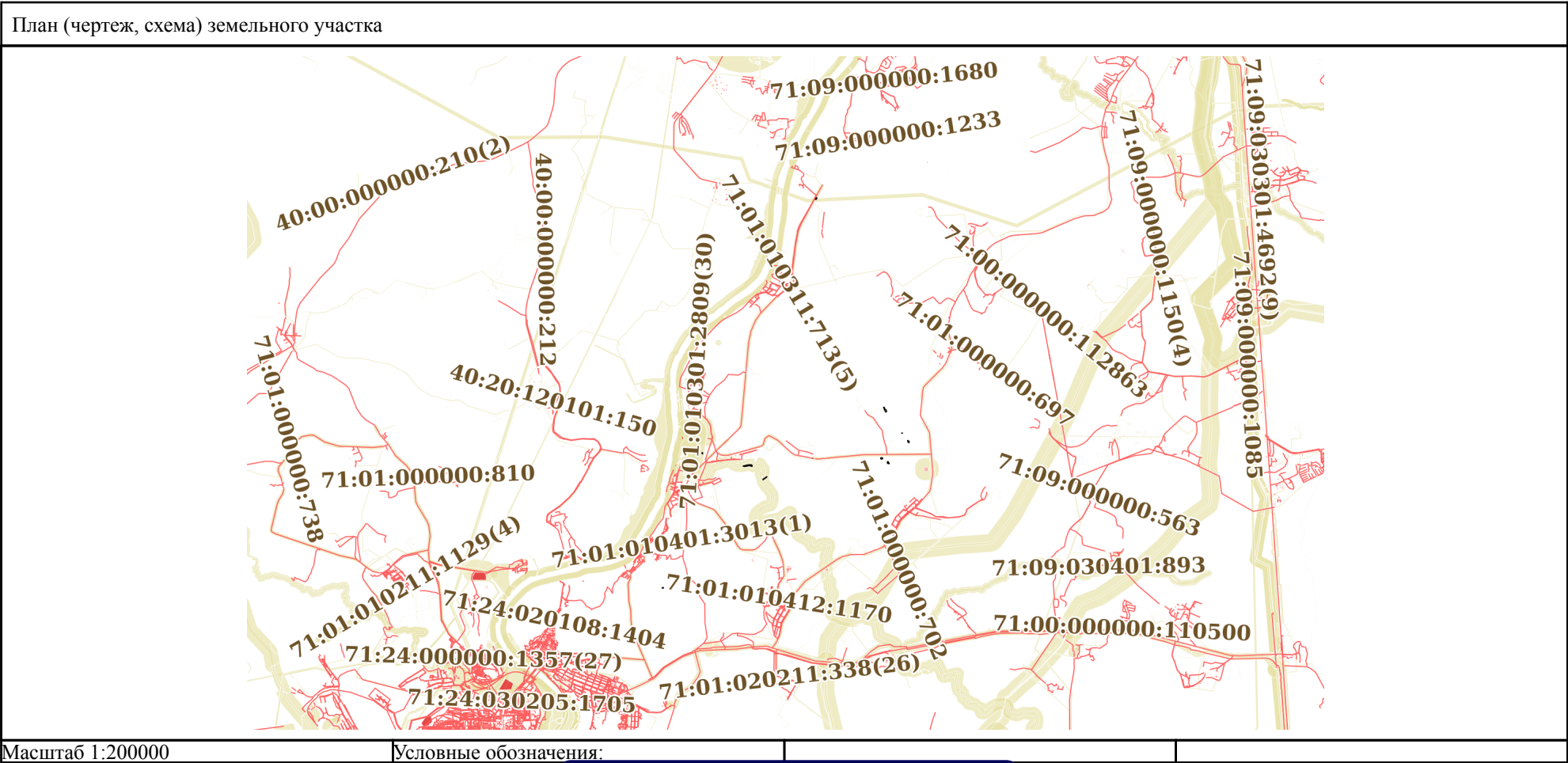
инициалы, фамилия

Земельный участок			
вид объекта недвижимости			
Лист № 24 раздела 2	Всего листов раздела 2: 24	Всего разделов: 8	Всего листов выписки: 63
19.12.2025г. № КУВИ-001/2025-230097957			
Кадастровый номер:		71:01:000000:286	
11	Правопритязания и сведения о наличии поступивших, но не рассмотренных заявлений о проведении государственной регистрации права (перехода, прекращения права), ограничения права или обременения объекта недвижимости, сделки в отношении объекта недвижимости:	отсутствуют	
11	Сведения о невозможности государственной регистрации перехода, прекращения, ограничения права на земельный участок из земель сельскохозяйственного назначения:	данные отсутствуют	

	 <p>ДОКУМЕНТ ПОДПИСАН ЭЛЕКТРОННОЙ ПОДПИСЬЮ</p>		
полное наименование должности	<p>Сертификат: 0091AAF5A599507BC7E6D39D2DFA052F9A</p> <p>Владелец: ФЕДЕРАЛЬНАЯ СЛУЖБА ГОСУДАРСТВЕННОЙ РЕГИСТРАЦИИ, КАДАСТРА И КАРТОГРАФИИ</p> <p>Действителен: с 16.09.2025 по 10.12.2026</p>		инициалы, фамилия

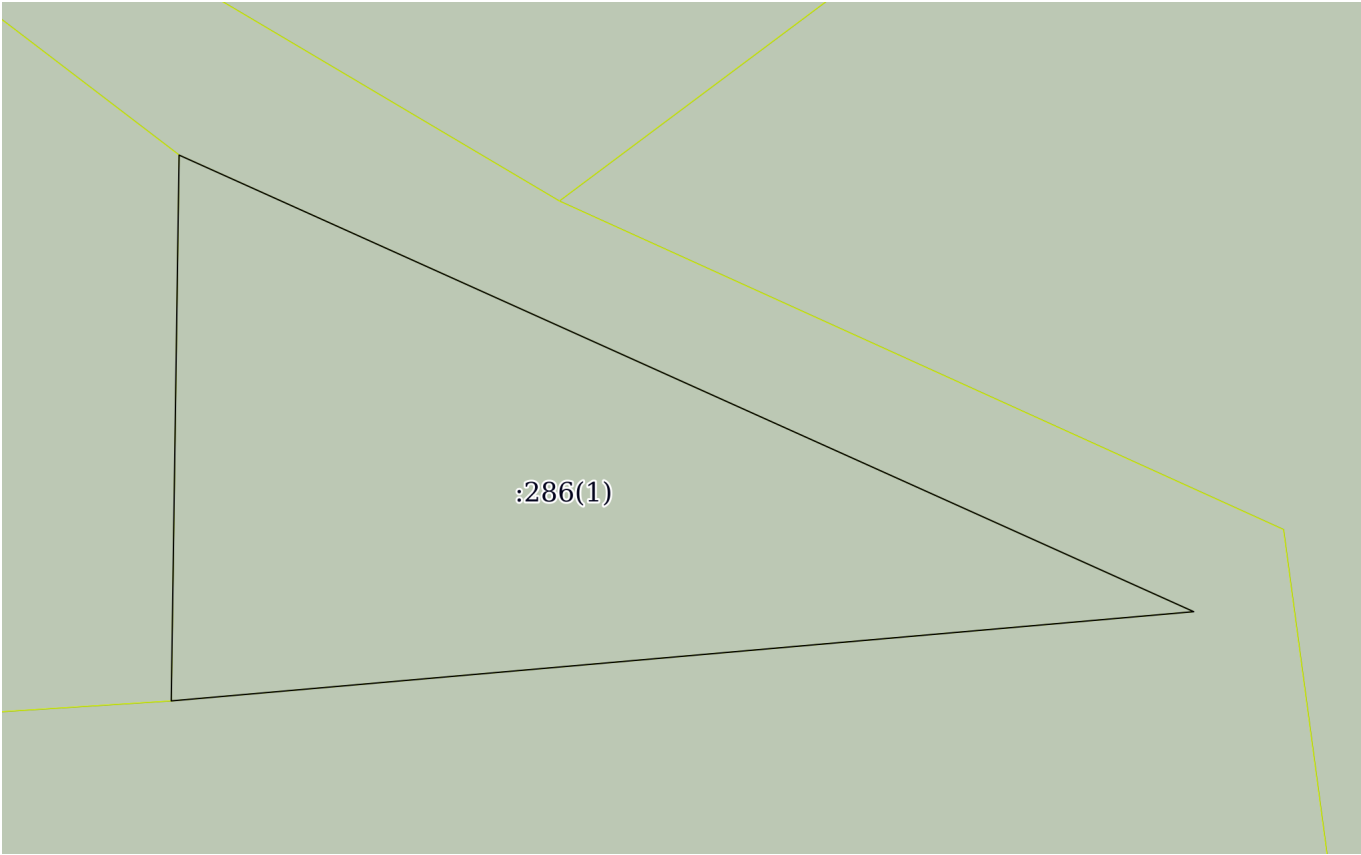
Выписка из Единого государственного реестра недвижимости об объекте недвижимости  
Описание местоположения земельного участка

Земельный участок			
вид объекта недвижимости			
Лист № 1 раздела 3	Всего листов раздела 3: 11	Всего разделов: 8	Всего листов выписки: 63
19.12.2025г. № КУВИ-001/2025-230097957			
Кадастровый номер:		71:01:000000:286	



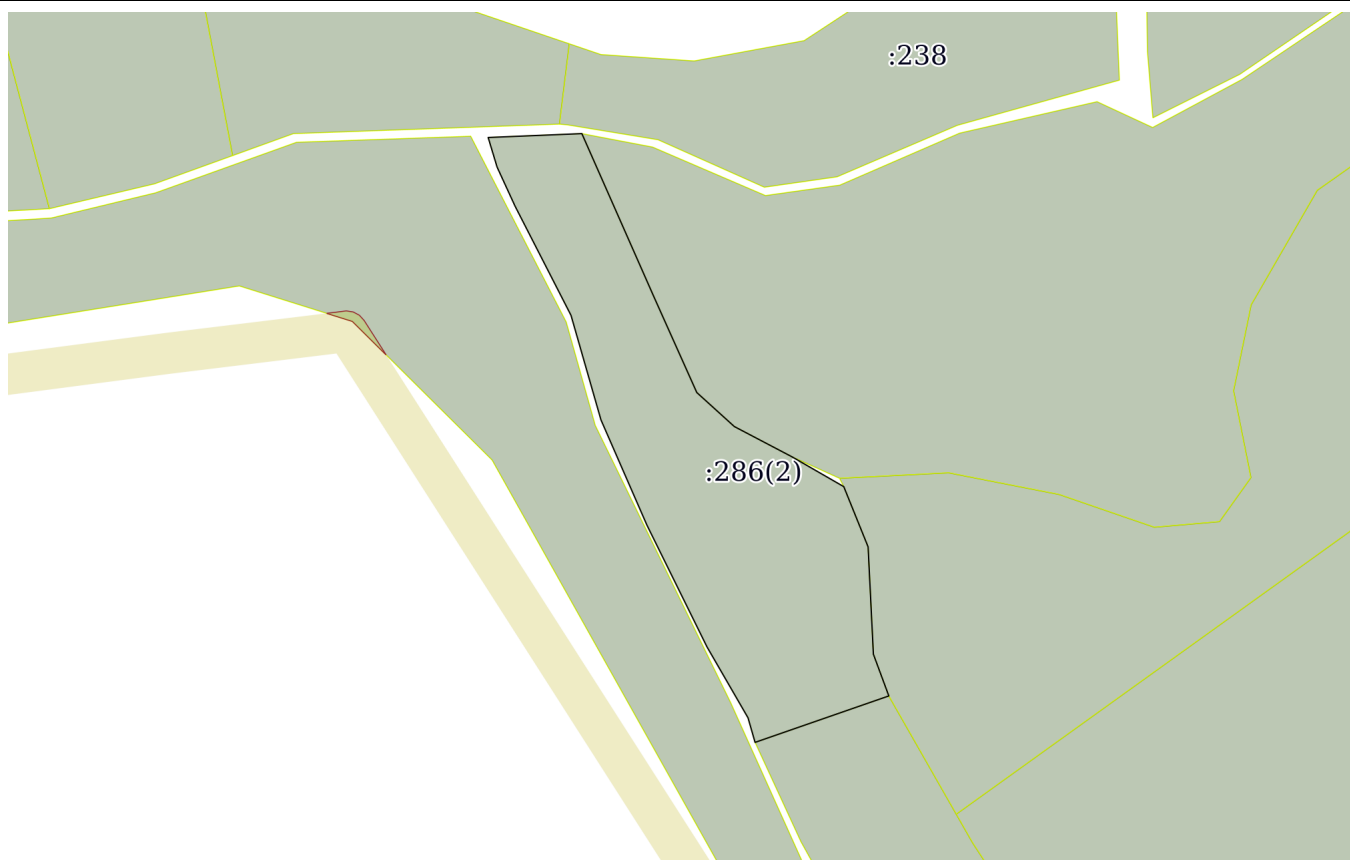
		ДОКУМЕНТ ПОДПИСАН ЭЛЕКТРОННОЙ ПОДПИСЬЮ		
полное наименование должности		Сертификат: 0091AAF5A599507BC7E6D39D2DFA052F9A Владелец: ФЕДЕРАЛЬНАЯ СЛУЖБА ГОСУДАРСТВЕННОЙ РЕГИСТРАЦИИ, КАДАСТРА И КАРТОГРАФИИ Действителен: с 16.09.2025 по 10.12.2026		инициалы, фамилия

Земельный участок			
вид объекта недвижимости			
Лист № 2 раздела 3	Всего листов раздела 3: 11	Всего разделов: 8	Всего листов выписки: 63
19.12.2025г. № КУВИ-001/2025-230097957			
Кадастровый номер:		71:01:000000:286	

			
Масштаб 1:200	Условные обозначения:		

		ДОКУМЕНТ ПОДПИСАН ЭЛЕКТРОННОЙ ПОДПИСЬЮ	
полное наименование должности		Сертификат: 0091AAF5A599507BC7E6D39D2DFA052F9A	инициалы, фамилия
		Владелец: ФЕДЕРАЛЬНАЯ СЛУЖБА ГОСУДАРСТВЕННОЙ	
		РЕГИСТРАЦИИ, КАДАСТРА И КАРТОГРАФИИ	
		Действителен: с 16.09.2025 по 10.12.2026	

Земельный участок			
вид объекта недвижимости			
Лист № 3 раздела 3	Всего листов раздела 3: 11	Всего разделов: 8	Всего листов выписки: 63
19.12.2025г. № КУВИ-001/2025-230097957			
Кадастровый номер:		71:01:000000:286	



Масштаб 1:2000

Условные обозначения:



ДОКУМЕНТ ПОДПИСАН  
ЭЛЕКТРОННОЙ ПОДПИСЬЮ

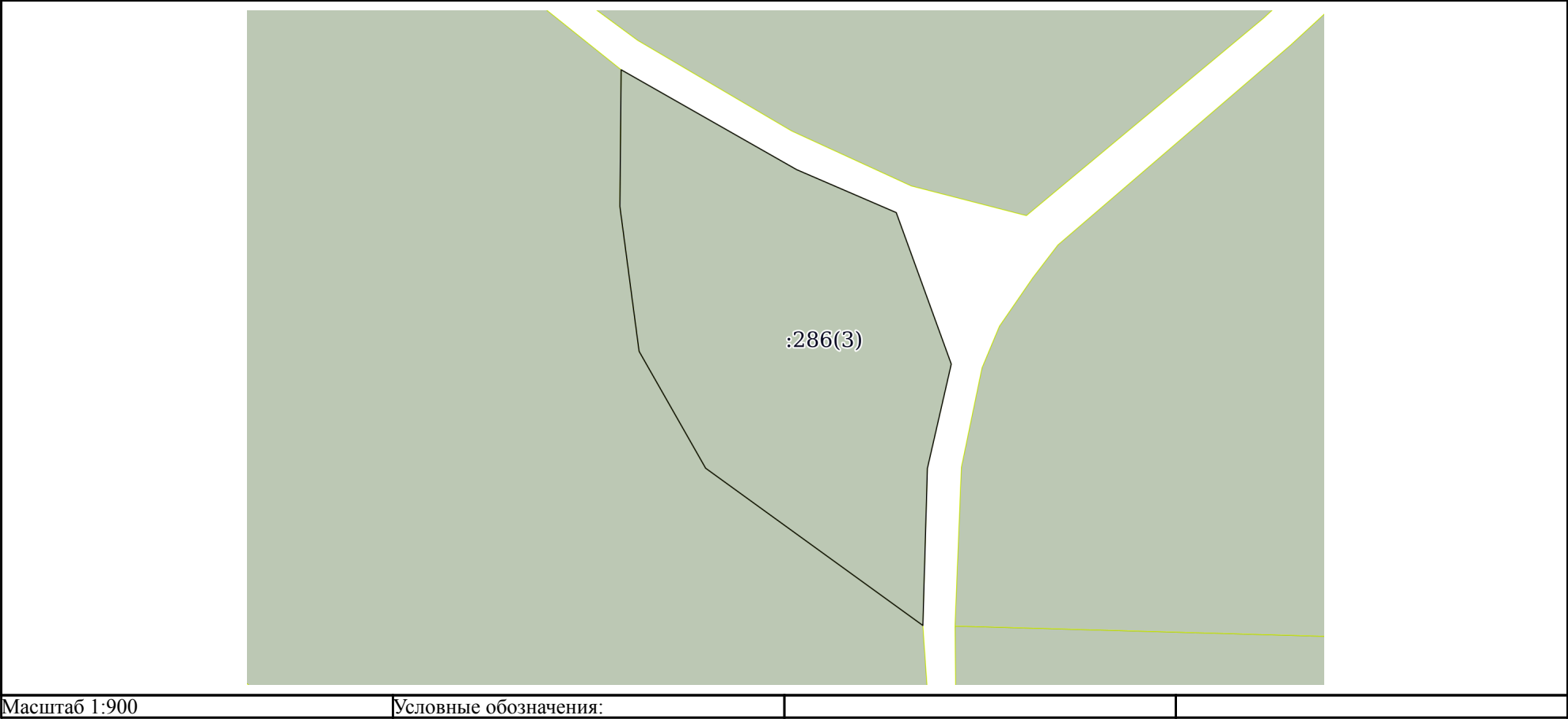
Сертификат: 0091AAF5A599507BC7E6D39D2DFA052F9A


Владелец: ФЕДЕРАЛЬНАЯ СЛУЖБА ГОСУДАРСТВЕННОЙ  
РЕГИСТРАЦИИ, КАДАСТРА И КАРТОГРАФИИ  
Действителен: с 16.09.2025 по 10.12.2026

полное наименование должности

инициалы, фамилия

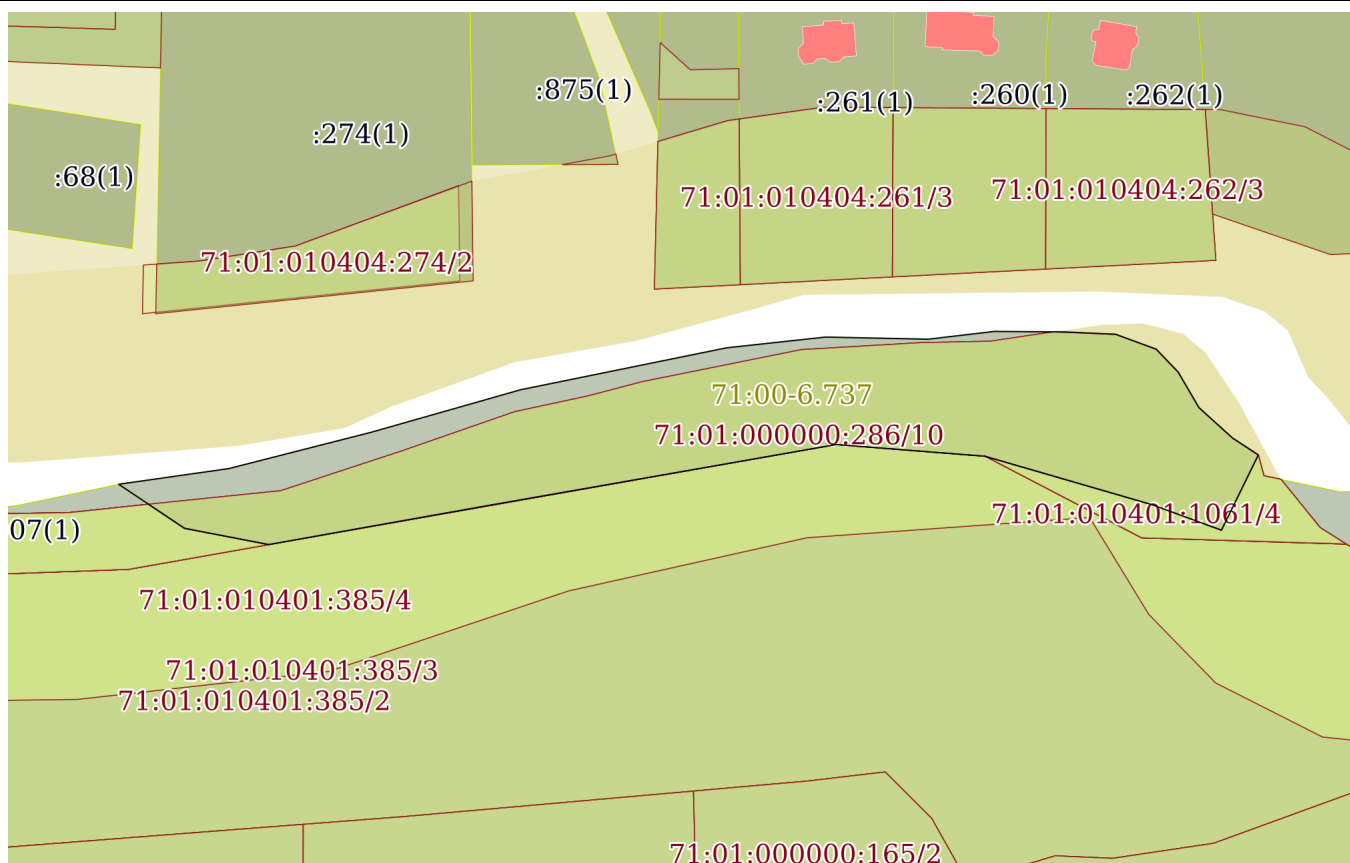
Земельный участок			
вид объекта недвижимости			
Лист № 4 раздела 3	Всего листов раздела 3: 11	Всего разделов: 8	Всего листов выписки: 63
19.12.2025г. № КУВИ-001/2025-230097957			
Кадастровый номер:		71:01:000000:286	



полное наименование должности	 ДОКУМЕНТ ПОДПИСАН ЭЛЕКТРОННОЙ ПОДПИСЬЮ Сертификат: 0091AAF5A599507BC7E6D39D2DFA052F9A Владелец: ФЕДЕРАЛЬНАЯ СЛУЖБА ГОСУДАРСТВЕННОЙ РЕГИСТРАЦИИ, КАДАСТРА И КАРТОГРАФИИ Действителен: с 16.09.2025 по 10.12.2026	инициалы, фамилия



Земельный участок			
вид объекта недвижимости			
Лист № 5 раздела 3	Всего листов раздела 3: 11	Всего разделов: 8	Всего листов выписки: 63
19.12.2025г. № КУВИ-001/2025-230097957			
Кадастровый номер:		71:01:000000:286	



Масштаб 1:2000

Условные обозначения:



ДОКУМЕНТ ПОДПИСАН  
ЭЛЕКТРОННОЙ ПОДПИСЬЮ

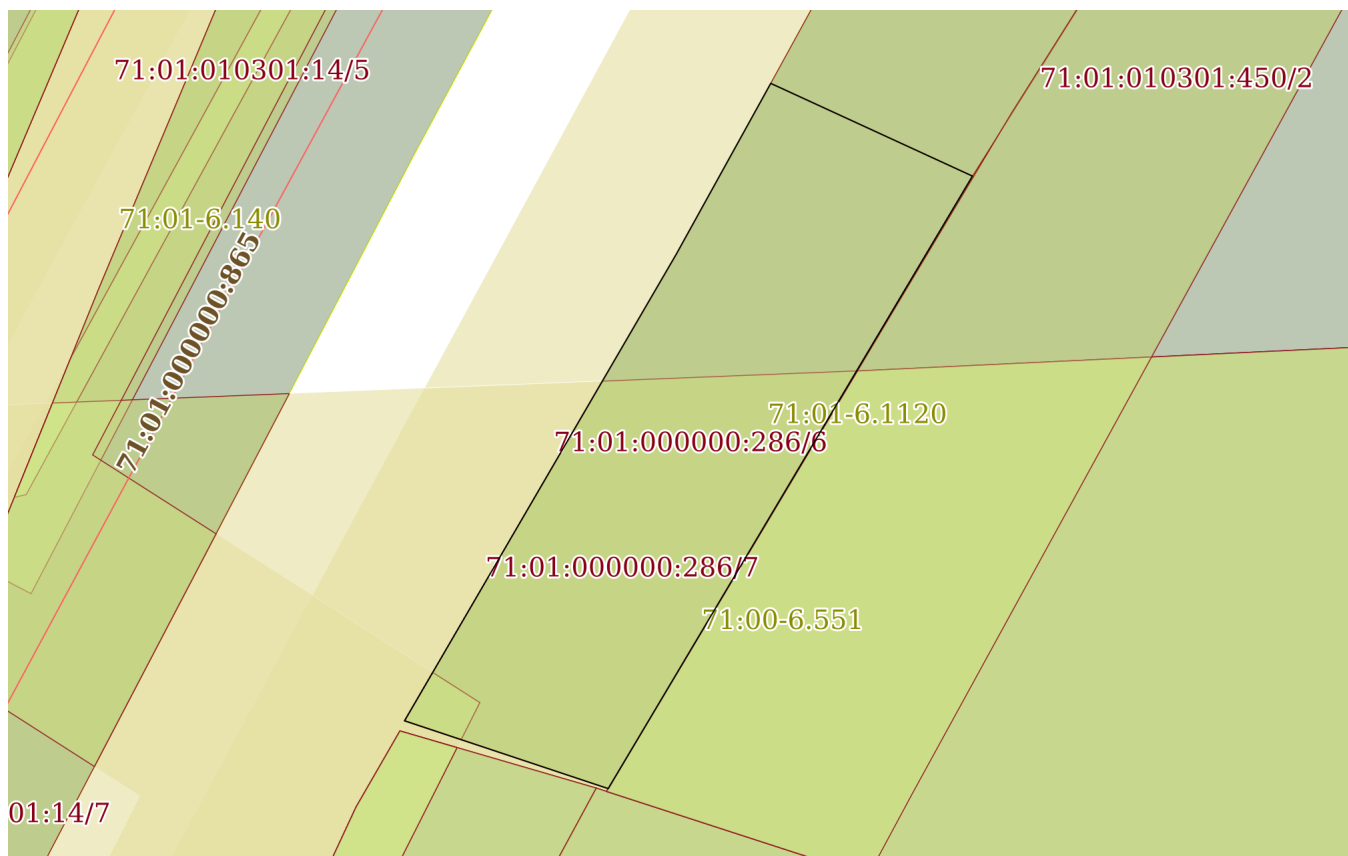
Сертификат: 0091AAF5A599507BC7E6D39D2DFA052F9A

Владелец: ФЕДЕРАЛЬНАЯ СЛУЖБА ГОСУДАРСТВЕННОЙ  
РЕГИСТРАЦИИ, КАДАСТРА И КАРТОГРАФИИ  
Действителен: с 16.09.2025 по 10.12.2026

полное наименование должности

инициалы, фамилия

Земельный участок			
вид объекта недвижимости			
Лист № 6 раздела 3	Всего листов раздела 3: 11	Всего разделов: 8	Всего листов выписки: 63
19.12.2025г. № КУВИ-001/2025-230097957			
Кадастровый номер:		71:01:000000:286	



Масштаб 1:600

Условные обозначения:

ДОКУМЕНТ ПОДПИСАН  
ЭЛЕКТРОННОЙ ПОДПИСЬЮ


Сертификат: 0091AAF5A599507BC7E6D39D2DFA052F9A

Владелец: ФЕДЕРАЛЬНАЯ СЛУЖБА ГОСУДАРСТВЕННОЙ  
РЕГИСТРАЦИИ, КАДАСТРА И КАРТОГРАФИИ  
Действителен: с 16.09.2025 по 10.12.2026

полное наименование должности

инициалы, фамилия

Земельный участок			
вид объекта недвижимости			
Лист № 7 раздела 3	Всего листов раздела 3: 11	Всего разделов: 8	Всего листов выписки: 63
19.12.2025г. № КУВИ-001/2025-230097957			
Кадастровый номер:		71:01:000000:286	



Масштаб 1:1000

Условные обозначения:



ДОКУМЕНТ ПОДПИСАН  
ЭЛЕКТРОННОЙ ПОДПИСЬЮ

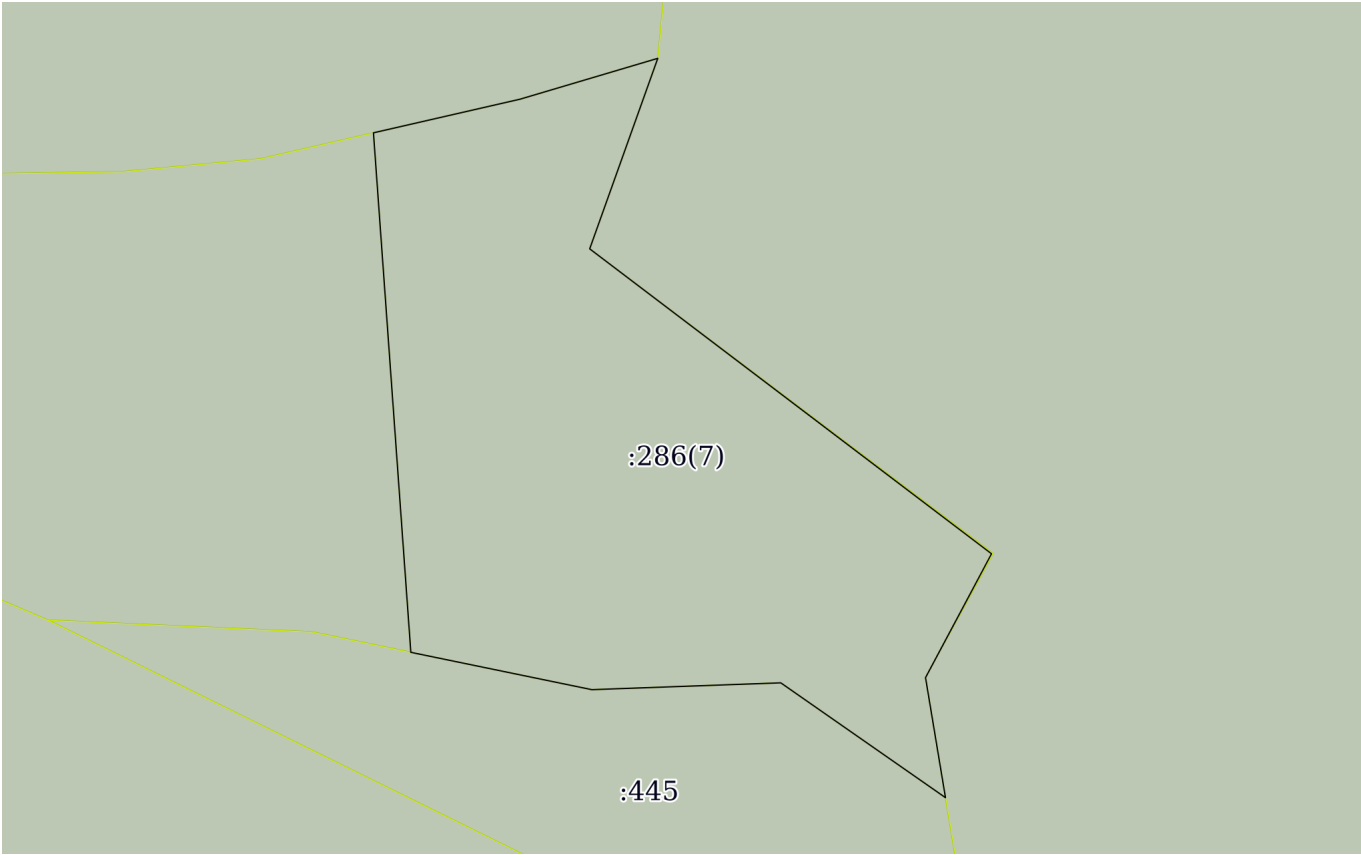
Сертификат: 0091AAF5A599507BC7E6D39D2DFA052F9A


Владелец: ФЕДЕРАЛЬНАЯ СЛУЖБА ГОСУДАРСТВЕННОЙ  
РЕГИСТРАЦИИ, КАДАСТРА И КАРТОГРАФИИ  
Действителен: с 16.09.2025 по 10.12.2026

полное наименование должности

инициалы, фамилия

Земельный участок			
вид объекта недвижимости			
Лист № 8 раздела 3	Всего листов раздела 3: 11	Всего разделов: 8	Всего листов выписки: 63
19.12.2025г. № КУВИ-001/2025-230097957			
Кадастровый номер:		71:01:000000:286	

			
Масштаб 1:800	Условные обозначения:		

		ДОКУМЕНТ ПОДПИСАН ЭЛЕКТРОННОЙ ПОДПИСЬЮ	
Сертификат: 0091AAF5A599507BC7E6D39D2DFA052F9A			
Владелец: ФЕДЕРАЛЬНАЯ СЛУЖБА ГОСУДАРСТВЕННОЙ РЕГИСТРАЦИИ, КАДАСТРА И КАРТОГРАФИИ			
Действителен: с 16.09.2025 по 10.12.2026			
полное наименование должности		инициалы, фамилия	

Земельный участок			
вид объекта недвижимости			
Лист № 9 раздела 3	Всего листов раздела 3: 11	Всего разделов: 8	Всего листов выписки: 63
19.12.2025г. № КУВИ-001/2025-230097957			
Кадастровый номер:		71:01:000000:286	

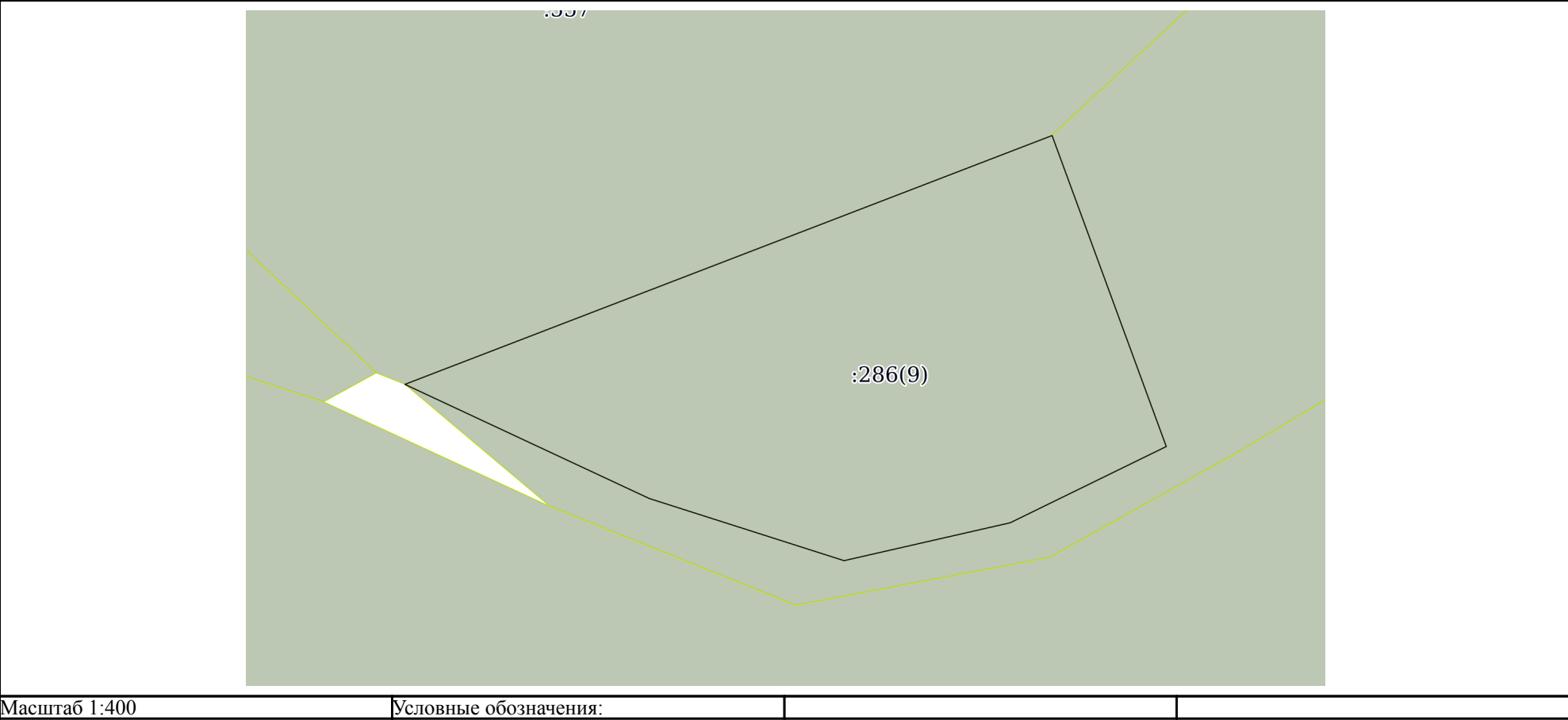


Масштаб 1:600

Условные обозначения:

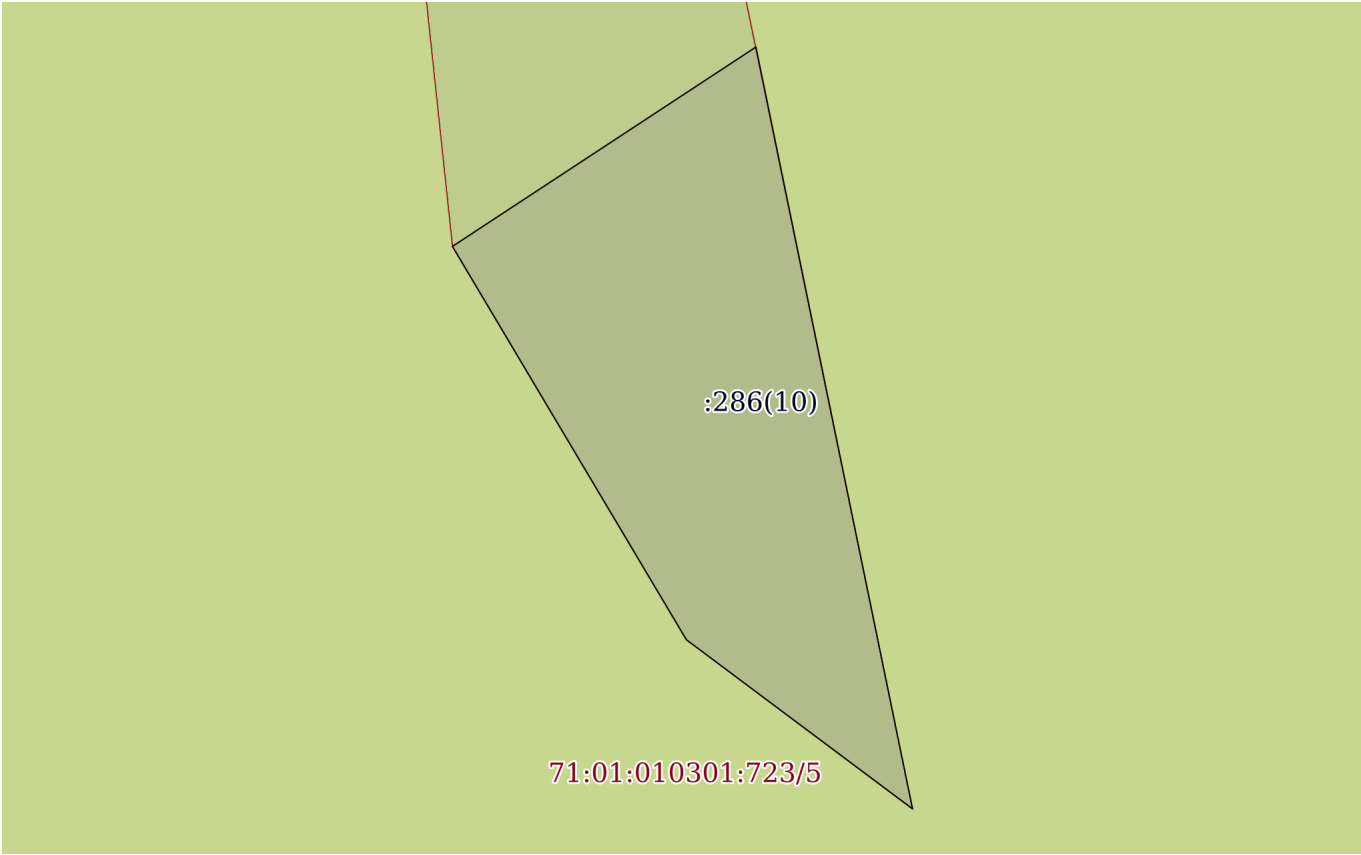
полное наименование должности	 ДОКУМЕНТ ПОДПИСАН ЭЛЕКТРОННОЙ ПОДПИСЬЮ Сертификат: 0091AAF5A599507BC7E6D39D2DFA052F9A Владелец: ФЕДЕРАЛЬНАЯ СЛУЖБА ГОСУДАРСТВЕННОЙ РЕГИСТРАЦИИ, КАДАСТРА И КАРТОГРАФИИ Действителен: с 16.09.2025 по 10.12.2026		инициалы, фамилия


Земельный участок			
вид объекта недвижимости			
Лист № 10 раздела 3	Всего листов раздела 3: 11	Всего разделов: 8	Всего листов выписки: 63
19.12.2025г. № КУВИ-001/2025-230097957			
Кадастровый номер:		71:01:000000:286	



полное наименование должности	<div><div></div><div>ДОКУМЕНТ ПОДПИСАН ЭЛЕКТРОННОЙ ПОДПИСЬЮ</div><div>Сертификат: 0091AAF5A599507BC7E6D39D2DFA052F9A</div><div>Владелец: ФЕДЕРАЛЬНАЯ СЛУЖБА ГОСУДАРСТВЕННОЙ РЕГИСТРАЦИИ, КАДАСТРА И КАРТОГРАФИИ</div><div>Действителен: с 16.09.2025 по 10.12.2026</div></div>	инициалы, фамилия

Земельный участок			
вид объекта недвижимости			
Лист № 11 раздела 3	Всего листов раздела 3: 11	Всего разделов: 8	Всего листов выписки: 63
19.12.2025г. № КУВИ-001/2025-230097957			
Кадастровый номер:		71:01:000000:286	


			
Масштаб 1:500	Условные обозначения:		

полное наименование должности		ДОКУМЕНТ ПОДПИСАН	инициалы, фамилия
		ЭЛЕКТРОННОЙ ПОДПИСЬЮ	
	Сертификат: 0091AAF5A599507BC7E6D39D2DFA052F9A		
	Владелец: ФЕДЕРАЛЬНАЯ СЛУЖБА ГОСУДАРСТВЕННОЙ		
	РЕГИСТРАЦИИ, КАДАСТРА И КАРТОГРАФИИ		
	Действителен: с 16.09.2025 по 10.12.2026		

Выписка из Единого государственного реестра недвижимости об объекте недвижимости  
Описание местоположения земельного участка

Земельный участок			
вид объекта недвижимости			
Лист № 1 раздела 3.1	Всего листов раздела 3.1: 4	Всего разделов: 8	Всего листов выписки: 63
19.12.2025г. № КУВИ-001/2025-230097957			
Кадастровый номер:		71:01:000000:286	

Описание местоположения границ земельного участка							
№ п/п	Номер точки		Дирекционный угол	Горизонтальное проложение, м	Описание закрепления на местности	Кадастровые номера смежных участков	Сведения об адресах правообладателей смежных земельных участков
	начальная	конечная					
1	2	3	4	5	6	7	8
1	1.1.1	1.1.2	168°22.3`	52.09	данные отсутствуют	71:01:010301:723(1)	адрес отсутствует
2	1.1.2	1.1.3	306°46.4`	18.93	данные отсутствуют	71:01:010301:723(1)	адрес отсутствует
3	1.1.3	1.1.4	329°13.8`	17.26	данные отсутствуют	71:01:010301:723(1)	адрес отсутствует
4	1.1.4	1.1.5	329°14.5`	13.39	данные отсутствуют	71:01:010301:723(1)	адрес отсутствует
5	1.1.5	1.1.1	56°43.3`	24.33	данные отсутствуют	71:01:010301:2025(1), 71:01:010301:723(1)	
6	2.1.1	2.1.2	68°58.9`	46.87	данные отсутствуют	71:01:010401:985, 71:01:010401:557	адрес отсутствует; данные отсутствуют
7	2.1.2	2.1.3	159°49.4`	22.38	данные отсутствуют	71:01:010401:985	адрес отсутствует
8	2.1.3	2.1.4	243°58.9`	11.74	данные отсутствуют	71:01:010401:985	адрес отсутствует
9	2.1.4	2.1.5	257°9.5`	11.52	данные отсутствуют	71:01:010401:985	адрес отсутствует
10	2.1.5	2.1.6	287°41.3`	13.82	данные отсутствуют	71:01:010401:985	адрес отсутствует
11	2.1.6	2.1.1	295°1.1`	18.23	данные отсутствуют	71:01:010401:985	адрес отсутствует
12	3.1.1	3.1.2	233°44.5`	21.54	данные отсутствуют	71:01:010401:1064(1)	адрес отсутствует
13	3.1.2	3.1.3	237°32.8`	20.31	данные отсутствуют	71:01:010401:1064(1)	адрес отсутствует
14	3.1.3	3.1.4	266°35.6`	14.98	данные отсутствуют	71:01:010401:1064(1)	адрес отсутствует
15	3.1.4	3.1.5	296°27.3`	11.61	данные отсутствуют	71:01:010401:1064(1)	адрес отсутствует
16	3.1.5	3.1.6	316°38.7`	16.26	данные отсутствуют	71:01:010401:1064(1)	адрес отсутствует
17	3.1.6	3.1.7	352°40.1`	14.73	данные отсутствуют	71:01:010401:1064(1)	адрес отсутствует
18	3.1.7	3.1.8	359°8.4`	13.32	данные отсутствуют	71:01:010401:1064(1)	адрес отсутствует
19	3.1.8	3.1.9	74°2.3`	25.49	данные отсутствуют	71:01:010401:3174(1)	адрес отсутствует
20	3.1.9	3.1.10	97°5.9`	28.89	данные отсутствуют	71:01:010401:3174(1)	адрес отсутствует

полное наименование должности	 ДОКУМЕНТ ПОДПИСАН ЭЛЕКТРОННОЙ ПОДПИСЬЮ Сертификат: 0091AAF5A599507BC7E6D39D2DFA052F9A Владелец: ФЕДЕРАЛЬНАЯ СЛУЖБА ГОСУДАРСТВЕННОЙ РЕГИСТРАЦИИ, КАДАСТРА И КАРТОГРАФИИ Действителен: с 16.09.2025 по 10.12.2026	инициалы, фамилия



Земельный участок			
вид объекта недвижимости			

Лист № 2 раздела 3.1	Всего листов раздела 3.1: 4	Всего разделов: 8	Всего листов выписки: 63
----------------------	-----------------------------	-------------------	--------------------------

19.12.2025г. № КУВИ-001/2025-230097957

Кадастровый номер: 71:01:000000:286

1	2	3	4	5	6	7	8
21	3.1.10	3.1.11	120°54.2`	16.43	данные отсутствуют	71:01:010401:3174(1)	адрес отсутствует
22	3.1.11	3.1.1	159°19.1`	16.45	данные отсутствуют	71:01:010401:3174(1)	адрес отсутствует
23	4.1.1	4.1.2	77°5.6`	16.12	данные отсутствуют	71:01:010401:3174(1)	адрес отсутствует
24	4.1.2	4.1.3	73°29.6`	15.42	данные отсутствуют	71:01:010401:3174(1)	адрес отсутствует
25	4.1.3	4.1.4	199°40.8`	21.68	данные отсутствуют	71:01:010401:912(1)	адрес отсутствует
26	4.1.4	4.1.5	127°10.1`	54.07	данные отсутствуют	71:01:010401:912(1)	адрес отсутствует
27	4.1.5	4.1.6	208°4.9`	15.04	данные отсутствуют	71:01:010401:912(1)	адрес отсутствует
28	4.1.6	4.1.7	170°33.1`	13.04	данные отсутствуют	71:01:010401:912(1)	адрес отсутствует
29	4.1.7	4.1.8	304°51.4`	21.52	данные отсутствуют	71:01:010401:445	данные отсутствуют
30	4.1.8	4.1.9	267°56.2`	20.27	данные отсутствуют	71:01:010401:445	данные отсутствуют
31	4.1.9	4.1.10	281°38.6`	19.82	данные отсутствуют	71:01:010401:445	данные отсутствуют
32	4.1.10	4.1.1	355°52.7`	55.8	данные отсутствуют	71:01:010401:899	адрес отсутствует
33	5.1.1	5.1.2	53°51.1`	159.83	данные отсутствуют	71:01:010401:379	данные отсутствуют
34	5.1.2	5.1.3	170°54.9`	4.24	данные отсутствуют	71:00:000000:111560	данные отсутствуют
35	5.1.3	5.1.4	233°52.4`	160.4	данные отсутствуют	71:01:010401:346	данные отсутствуют
36	5.1.4	5.1.1	357°49.6`	4.48	данные отсутствуют	71:01:010401:1060(1)	адрес отсутствует
37	6.1.1	6.1.2	210°45.4`	57.28	данные отсутствуют	71:01:010301:444	данные отсутствуют
38	6.1.2	6.1.3	288°24.2`	17.26	данные отсутствуют	данные отсутствуют	данные отсутствуют
39	6.1.3	6.1.4	30°14.1`	43.39	данные отсутствуют	данные отсутствуют	данные отсутствуют
40	6.1.4	6.1.5	28°58.0`	15.69	данные отсутствуют	данные отсутствуют	данные отсутствуют
41	6.1.5	6.1.1	114°40.2`	17.85	данные отсутствуют	71:01:010301:231	данные отсутствуют
42	7.1.1	7.1.2	280°54.0`	23.01	данные отсутствуют	71:01:010401:1007(1)	адрес отсутствует
43	7.1.2	7.1.3	303°45.9`	21.23	данные отсутствуют	71:01:010401:1007(1)	адрес отсутствует
44	7.1.3	7.1.4	81°54.5`	29.77	данные отсутствуют	данные отсутствуют	данные отсутствуют
45	7.1.4	7.1.5	75°42.4`	39.33	данные отсутствуют	данные отсутствуют	данные отсутствуют
46	7.1.5	7.1.6	74°7.8`	41.76	данные отсутствуют	данные отсутствуют	данные отсутствуют
47	7.1.6	7.1.7	78°30.1`	56.29	данные отсутствуют	данные отсутствуют	данные отсутствуют
48	7.1.7	7.1.8	83°47.5`	26.73	данные отсутствуют	данные отсутствуют	данные отсутствуют
49	7.1.8	7.1.9	91°11.3`	27.5	данные отсутствуют	данные отсутствуют	данные отсутствуют



ДОКУМЕНТ ПОДПИСАН  
ЭЛЕКТРОННОЙ ПОДПИСЬЮ

Сертификат: 0091AAF5A599507BC7E6D39D2DFA052F9A

Владелец: ФЕДЕРАЛЬНАЯ СЛУЖБА ГОСУДАРСТВЕННОЙ  
РЕГИСТРАЦИИ, КАДАСТРА И КАРТОГРАФИИ  
Действителен: с 16.09.2025 по 10.12.2026

полное наименование должности

инициалы, фамилия

Земельный участок			
вид объекта недвижимости			

Лист № 3 раздела 3.1	Всего листов раздела 3.1: 4	Всего разделов: 8	Всего листов выписки: 63
----------------------	-----------------------------	-------------------	--------------------------

19.12.2025г. № КУВИ-001/2025-230097957

Кадастровый номер: 71:01:000000:286

1	2	3	4	5	6	7	8
50	7.1.9	7.1.10	83°20.5'	17.94	данные отсутствуют	данные отсутствуют	данные отсутствуют
51	7.1.10	7.1.11	90°25.7'	18.72	данные отсутствуют	данные отсутствуют	данные отсутствуют
52	7.1.11	7.1.12	92°37.5'	13.75	данные отсутствуют	данные отсутствуют	данные отсутствуют
53	7.1.12	7.1.13	110°9.4'	11.58	данные отсутствуют	данные отсутствуют	данные отсутствуют
54	7.1.13	7.1.14	136°8.4'	8.53	данные отсутствуют	данные отсутствуют	данные отсутствуют
55	7.1.14	7.1.15	149°40.8'	10.99	данные отсутствуют	данные отсутствуют	данные отсутствуют
56	7.1.15	7.1.16	132°11.0'	12.09	данные отсутствуют	данные отсутствуют	данные отсутствуют
57	7.1.16	7.1.17	123°17.3'	8.33	данные отсутствуют	данные отсутствуют	данные отсутствуют
58	7.1.17	7.1.18	206°7.2'	22.44	данные отсутствуют	71:01:010401:1061(1)	адрес отсутствует
59	7.1.18	7.1.19	290°8.5'	19.86	данные отсутствуют	71:01:010401:1061(1)	адрес отсутствует
60	7.1.18	7.1.18			данные отсутствуют	71:01:010401:382	данные отсутствуют
61	7.1.19	7.1.20	286°8.6'	46.36	данные отсутствуют	71:01:010401:1061(1)	адрес отсутствует
62	7.1.20	7.1.21	298°36.6'	0.13	данные отсутствуют	71:01:010401:382, 71:01:010401:1061(1)	данные отсутствуют; адрес отсутствует
63	7.1.21	7.1.22	111°48.1'	0.16	данные отсутствуют	71:01:010401:382, 71:01:010401:1061(1)	данные отсутствуют; адрес отсутствует
64	7.1.22	7.1.23	295°1.0'	0.17	данные отсутствуют	71:01:010401:382, 71:01:010401:1061(1)	данные отсутствуют; адрес отсутствует
65	7.1.23	7.1.24	274°29.5'	40.1	данные отсутствуют	71:01:010401:382	данные отсутствуют
66	7.1.24	7.1.25	260°18.7'	0.83	данные отсутствуют	71:01:010401:382	данные отсутствуют
67	7.1.25	7.1.26	260°4.4'	95.72	данные отсутствуют	71:01:010401:382	данные отсутствуют
68	7.1.26	7.1.1	259°54.2'	57.9	данные отсутствуют	71:01:010401:382	данные отсутствуют
69	8.1.1	8.1.2	0°33.1'	20.8	данные отсутствуют	71:01:010301:733	адрес отсутствует
70	8.1.2	8.1.3	119°36.9'	30.76	данные отсутствуют	данные отсутствуют	данные отсутствуют
71	8.1.3	8.1.4	113°18.5'	16.53	данные отсутствуют	данные отсутствуют	данные отсутствуют
72	8.1.4	8.1.5	160°0.4'	24.54	данные отсутствуют	данные отсутствуют	данные отсутствуют
73	8.1.5	8.1.6	192°55.1'	16.28	данные отсутствуют	данные отсутствуют	данные отсутствуют
74	8.1.6	8.1.7	181°39.1'	23.93	данные отсутствуют	данные отсутствуют	данные отсутствуют
75	8.1.7	8.1.8	305°52.1'	40.86	данные отсутствуют	71:01:010301:733	адрес отсутствует
76	8.1.8	8.1.9	330°19.1'	20.48	данные отсутствуют	71:01:010301:733	адрес отсутствует



ДОКУМЕНТ ПОДПИСАН  
ЭЛЕКТРОННОЙ ПОДПИСЬЮ

Сертификат: 0091AA5A599507BC7E6D39D2DFA052F9A

Владелец: ФЕДЕРАЛЬНАЯ СЛУЖБА ГОСУДАРСТВЕННОЙ  
РЕГИСТРАЦИИ, КАДАСТРА И КАРТОГРАФИИ  
Действителен: с 16.09.2025 по 10.12.2026

полное наименование должности

инициалы, фамилия

Земельный участок							
вид объекта недвижимости							
Лист № 4 раздела 3.1			Всего листов раздела 3.1: 4			Всего разделов: 8	Всего листов выписки: 63
19.12.2025г. № КУВИ-001/2025-230097957							
Кадастровый номер:				71:01:000000:286			
1	2	3	4	5	6	7	8
77	8.1.9	8.1.1	352°26.0´	22.25	данные отсутствуют	71:01:010301:733	адрес отсутствует
78	9.1.1	9.1.2	343°59.9´	29.13	данные отсутствуют	данные отсутствуют	данные отсутствуют
79	9.1.2	9.1.3	332°51.0´	32.85	данные отсутствуют	данные отсутствуют	данные отсутствуют
80	9.1.3	9.1.4	335°16.8´	11.53	данные отсутствуют	данные отсутствуют	данные отсутствуют
81	9.1.4	9.1.5	343°10.9´	8.29	данные отсутствуют	данные отсутствуют	данные отсутствуют
82	9.1.5	9.1.6	87°37.7´	25.14	данные отсутствуют	данные отсутствуют	данные отсутствуют
83	9.1.6	9.1.7	156°9.8´	47.44	данные отсутствуют	71:01:010301:886	адрес отсутствует
84	9.1.7	9.1.8	155°50.9´	28.45	данные отсутствуют	71:01:010301:886	адрес отсутствует
85	9.1.8	9.1.9	132°9.8´	13.57	данные отсутствуют	71:01:010301:886	адрес отсутствует
86	9.1.9	9.1.10	117°40.5´	17.31	данные отсутствуют	71:01:010301:886	адрес отсутствует
87	9.1.10	9.1.11	119°54.7´	16.16	данные отсутствуют	71:01:010301:886	адрес отсутствует
88	9.1.11	9.1.12	157°58.7´	17.39	данные отсутствуют	71:01:010301:730	адрес отсутствует
89	9.1.12	9.1.13	177°10.4´	28.8	данные отсутствуют	71:01:010301:730	адрес отсутствует
90	9.1.13	9.1.14	159°40.8´	11.92	данные отсутствуют	71:01:010301:730	адрес отсутствует
91	9.1.14	9.1.15	250°52.1´	37.96	данные отсутствуют	71:01:010301:2964	
92	9.1.15	9.1.16	343°58.4´	6.85	данные отсутствуют	данные отсутствуют	данные отсутствуют
93	9.1.16	9.1.17	329°56.1´	21.98	данные отсутствуют	данные отсутствуют	данные отсутствуют
94	9.1.17	9.1.18	333°43.4´	36.35	данные отсутствуют	данные отсутствуют	данные отсутствуют
95	9.1.18	9.1.1	336°23.6´	30.76	данные отсутствуют	данные отсутствуют	данные отсутствуют
96	10.1.1	10.1.2	265°1.0´	27.51	данные отсутствуют	71:01:010301:733	адрес отсутствует
97	10.1.1	10.1.1			данные отсутствуют	71:01:010301:616	
98	10.1.2	10.1.3	0°49.4´	14.62	данные отсутствуют	71:01:010301:733, 71:01:010301:2966	
99	10.1.3	10.1.1	114°12.6´	29.82	данные отсутствуют	71:01:010301:733	адрес отсутствует
100	10.1.3	10.1.3			данные отсутствуют	71:01:010301:709	адрес отсутствует



ДОКУМЕНТ ПОДПИСАН  
ЭЛЕКТРОННОЙ ПОДПИСЬЮ

Сертификат: 0091AAF5A599507BC7E6D39D2DFA052F9A

Владелец: ФЕДЕРАЛЬНАЯ СЛУЖБА ГОСУДАРСТВЕННОЙ  
РЕГИСТРАЦИИ, КАДАСТРА И КАРТОГРАФИИ  
Действителен: с 16.09.2025 по 10.12.2026


полное наименование должности

инициалы, фамилия

Выписка из Единого государственного реестра недвижимости об объекте недвижимости  
Описание местоположения земельного участка

Земельный участок			
вид объекта недвижимости			
Лист № 1 раздела 3.2	Всего листов раздела 3.2: 4	Всего разделов: 8	Всего листов выписки: 63
19.12.2025г. № КУВИ-001/2025-230097957			
Кадастровый номер:		71:01:000000:286	

Сведения о характерных точках границы земельного участка				
Система координат МСК 71.1, МСК - 71.1, МСК-71.1				
Номер точки	Координаты, м		Описание закрепления на местности	Средняя квадратичная погрешность определения координат характерных точек границ земельного участка, м
	X	Y		
1	2	3	4	5
1	788169.58	239826.06	-	-
2	788167.19	239798.65	-	-
3	788181.81	239798.86	-	-
1	788169.58	239826.06	-	-
1	788973.62	239210.67	-	-
2	789001.62	239202.64	-	-
3	789030.85	239187.65	-	-
4	789041.32	239182.83	-	-
5	789049.26	239180.43	-	-
6	789050.3	239205.55	-	-
7	789006.91	239224.72	-	-
8	788980.95	239236.36	-	-
9	788971.84	239246.42	-	-
10	788963.8	239261.75	-	-
11	788955.74	239275.76	-	-
12	788939.62	239282.28	-	-
13	788910.86	239283.7	-	-
14	788899.68	239287.84	-	-
15	788887.24	239251.98	-	-
16	788893.82	239250.09	-	-
17	788912.84	239239.08	-	-
18	788945.43	239222.99	-	-

полное наименование должности	<div><div>ДОКУМЕНТ ПОДПИСАН ЭЛЕКТРОННОЙ ПОДПИСЬЮ</div><div>Сертификат: 0091AAF5A599507BC7E6D39D2DFA052F9A</div><div>Владелец: ФЕДЕРАЛЬНАЯ СЛУЖБА ГОСУДАРСТВЕННОЙ РЕГИСТРАЦИИ, КАДАСТРА И КАРТОГРАФИИ</div><div>Действителен: с 16.09.2025 по 10.12.2026</div></div>	инициалы, фамилия

Земельный участок			
вид объекта недвижимости			

Лист № 2 раздела 3.2	Всего листов раздела 3.2: 4	Всего разделов: 8	Всего листов выписки: 63
----------------------	-----------------------------	-------------------	--------------------------

19.12.2025г. № КУВИ-001/2025-230097957

Кадастровый номер: 71:01:000000:286

1	2	3	4	5
1	788973.62	239210.67	-	-
1	787906.95	240000.52	-	-
2	787927.75	240000.72	-	-
3	787912.55	240027.46	-	-
4	787906.01	240042.64	-	-
5	787882.95	240051.03	-	-
6	787867.08	240047.39	-	-
7	787843.16	240046.7	-	-
8	787867.1	240013.59	-	-
9	787884.89	240003.45	-	-
1	787906.95	240000.52	-	-
1	787044.27	234469.78	-	-
2	787048.62	234447.19	-	-
3	787060.42	234429.54	-	-
4	787064.61	234459.01	-	-
5	787074.32	234497.12	-	-
6	787085.74	234537.29	-	-
7	787096.96	234592.45	-	-
8	787099.85	234619.02	-	-
9	787099.28	234646.51	-	-
10	787101.36	234664.33	-	-
11	787101.22	234683.05	-	-
12	787100.59	234696.79	-	-
13	787096.6	234707.66	-	-
14	787090.45	234713.57	-	-
15	787080.96	234719.12	-	-
16	787072.84	234728.08	-	-
17	787068.27	234735.04	-	-
18	787048.12	234725.16	-	-



ДОКУМЕНТ ПОДПИСАН  
ЭЛЕКТРОННОЙ ПОДПИСЬЮ

Сертификат: 0091AAF5A599507BC7E6D39D2DFA052F9A

Владелец: ФЕДЕРАЛЬНАЯ СЛУЖБА ГОСУДАРСТВЕННОЙ

РЕГИСТРАЦИИ, КАДАСТРА И КАРТОГРАФИИ

Действителен: с 16.09.2025 по 10.12.2026

полное наименование должности

инициалы, фамилия

Земельный участок			
вид объекта недвижимости			

Лист № 3 раздела 3.2	Всего листов раздела 3.2: 4	Всего разделов: 8	Всего листов выписки: 63
----------------------	-----------------------------	-------------------	--------------------------

19.12.2025г. № КУВИ-001/2025-230097957

Кадастровый номер: 71:01:000000:286

1	2	3	4	5
19	787054.96	234706.51	-	-
20	787067.85	234661.98	-	-
21	787067.91	234661.87	-	-
22	787067.85	234662.02	-	-
23	787067.92	234661.87	-	-
24	787071.06	234621.89	-	-
25	787070.92	234621.07	-	-
26	787054.42	234526.78	-	-
1	787044.27	234469.78	-	-
1	796141.48	236925.75	-	-
2	796092.26	236896.46	-	-
3	796097.71	236880.08	-	-
4	796135.2	236901.93	-	-
5	796148.93	236909.53	-	-
1	796141.48	236925.75	-	-
1	786600.81	235099.82	-	-
2	786695.09	235228.88	-	-
3	786690.9	235229.55	-	-
4	786596.33	235099.99	-	-
1	786600.81	235099.82	-	-
1	787203.25	239310.59	-	-
2	787206.85	239326.3	-	-
3	787211.23	239341.08	-	-
4	787190.82	239333.78	-	-
5	787158.15	239376.87	-	-
6	787144.88	239369.79	-	-
7	787132.02	239371.93	-	-
8	787144.32	239354.27	-	-
9	787143.59	239334.01	-	-



ДОКУМЕНТ ПОДПИСАН  
ЭЛЕКТРОННОЙ ПОДПИСЬЮ

Сертификат: 0091AAF5A599507BC7E6D39D2DFA052F9A

Владелец: ФЕДЕРАЛЬНАЯ СЛУЖБА ГОСУДАРСТВЕННОЙ

РЕГИСТРАЦИИ, КАДАСТРА И КАРТОГРАФИИ

Действителен: с 16.09.2025 по 10.12.2026

полное наименование должности

инициалы, фамилия

Земельный участок			
вид объекта недвижимости			

Лист № 4 раздела 3.2	Всего листов раздела 3.2: 4	Всего разделов: 8	Всего листов выписки: 63
----------------------	-----------------------------	-------------------	--------------------------

19.12.2025г. № КУВИ-001/2025-230097957

Кадастровый номер: 71:01:000000:286

1	2	3	4	5
10	787147.59	239314.6	-	-
1	787203.25	239310.59	-	-
1	787314.94	239157.65	-	-
2	787302.2	239140.28	-	-
3	787291.3	239123.14	-	-
4	787290.41	239108.19	-	-
5	787295.58	239097.8	-	-
6	787307.4	239086.64	-	-
7	787322.01	239084.76	-	-
8	787335.33	239084.56	-	-
9	787342.34	239109.07	-	-
10	787338.77	239137.74	-	-
11	787330.33	239151.84	-	-
1	787314.94	239157.65	-	-
1	782930.16	231679.44	-	-
2	782946.97	231723.19	-	-
3	782925.96	231730.91	-	-
4	782920.81	231720.36	-	-
5	782918.25	231709.13	-	-
6	782922.45	231695.96	-	-
1	782930.16	231679.44	-	-
1	787517.11	233047.93	-	-
2	787466.09	233058.43	-	-
3	787477.42	233043.27	-	-
4	787492.25	233034.44	-	-
5	787503.76	233027.59	-	-
1	787517.11	233047.93	-	-



ДОКУМЕНТ ПОДПИСАН  
ЭЛЕКТРОННОЙ ПОДПИСЬЮ

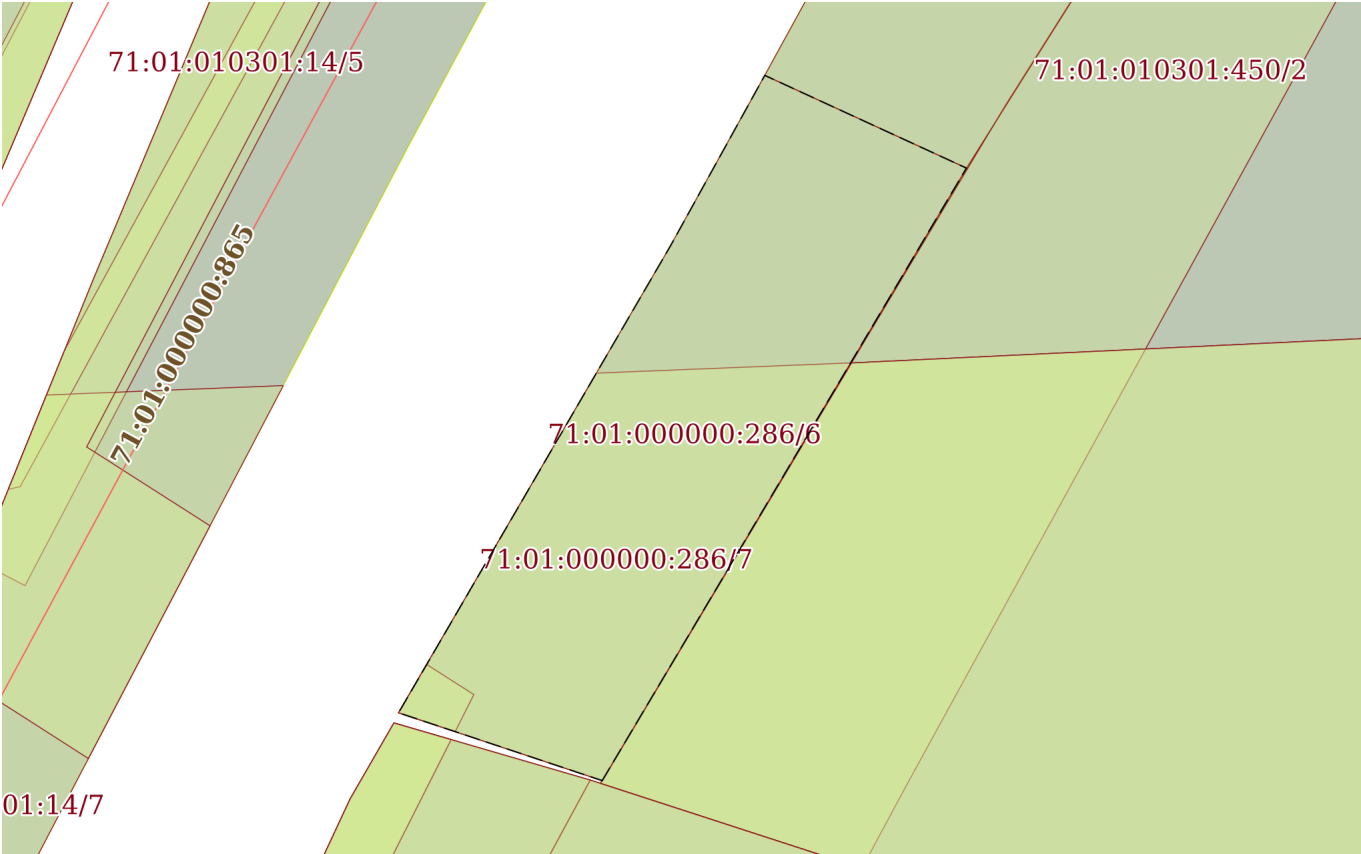
Сертификат: 0091AAF5A599507BC7E6D39D2DFA052F9A


Владелец: ФЕДЕРАЛЬНАЯ СЛУЖБА ГОСУДАРСТВЕННОЙ  
РЕГИСТРАЦИИ, КАДАСТРА И КАРТОГРАФИИ  
Действителен: с 16.09.2025 по 10.12.2026

полное наименование должности

инициалы, фамилия

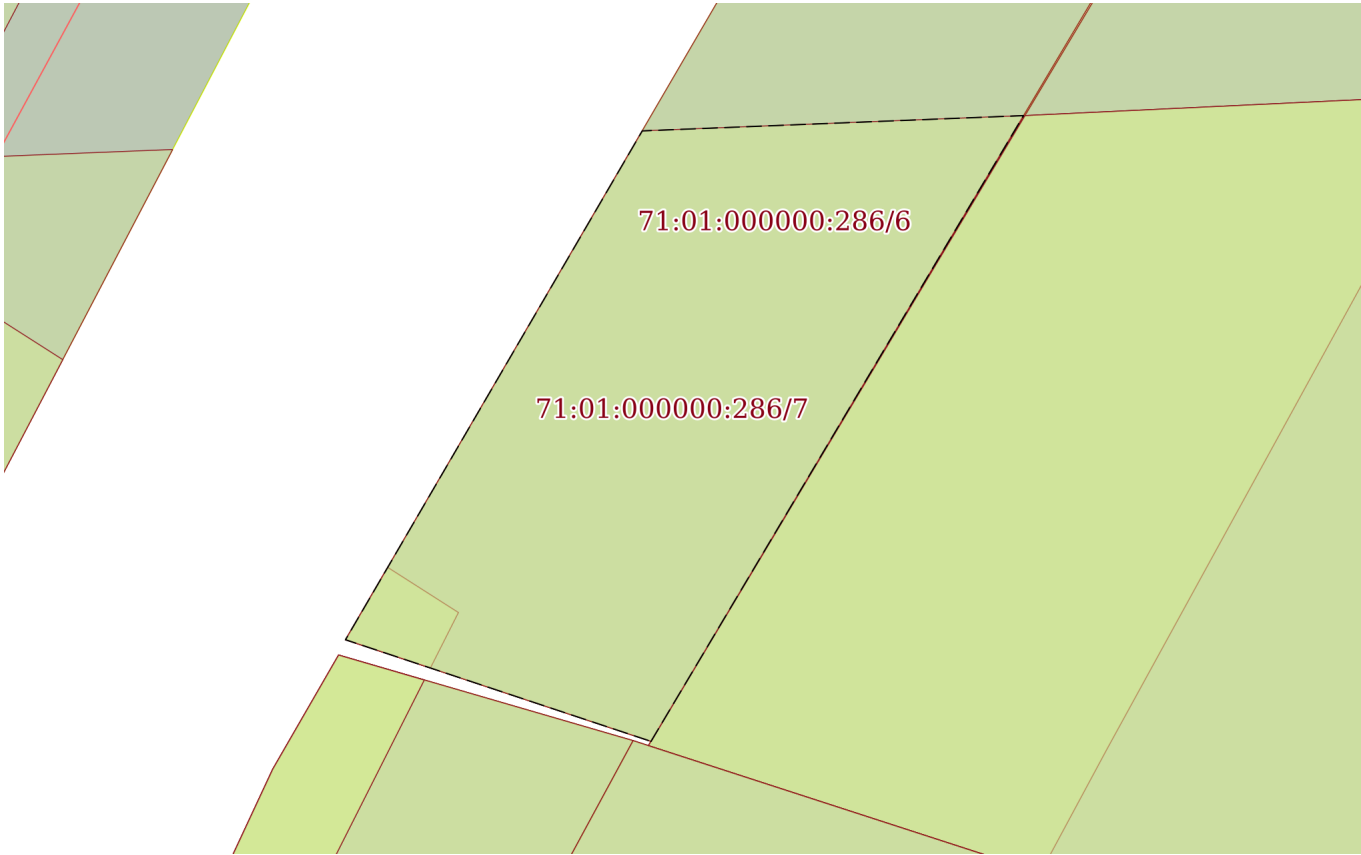
Выписка из Единого государственного реестра недвижимости об объекте недвижимости  
Сведения о частях земельного участка

Земельный участок			
вид объекта недвижимости			
Лист № 1 раздела 4	Всего листов раздела 4: 5	Всего разделов: 8	Всего листов выписки: 63
19.12.2025г. № КУВИ-001/2025-230097957			
Кадастровый номер:		71:01:000000:286	
План (чертеж, схема) части земельного участка		Учетный номер части: 71:01:000000:286/6	
			
Масштаб 1:600		Условные обозначения:	

полное наименование должности		ДОКУМЕНТ ПОДПИСАН ЭЛЕКТРОННОЙ ПОДПИСЬЮ	инициалы, фамилия
	Сертификат: 0091AAF5A599507BC7E6D39D2DFA052F9A		
	Владелец: ФЕДЕРАЛЬНАЯ СЛУЖБА ГОСУДАРСТВЕННОЙ РЕГИСТРАЦИИ, КАДАСТРА И КАРТОГРАФИИ Действителен: с 16.09.2025 по 10.12.2026		



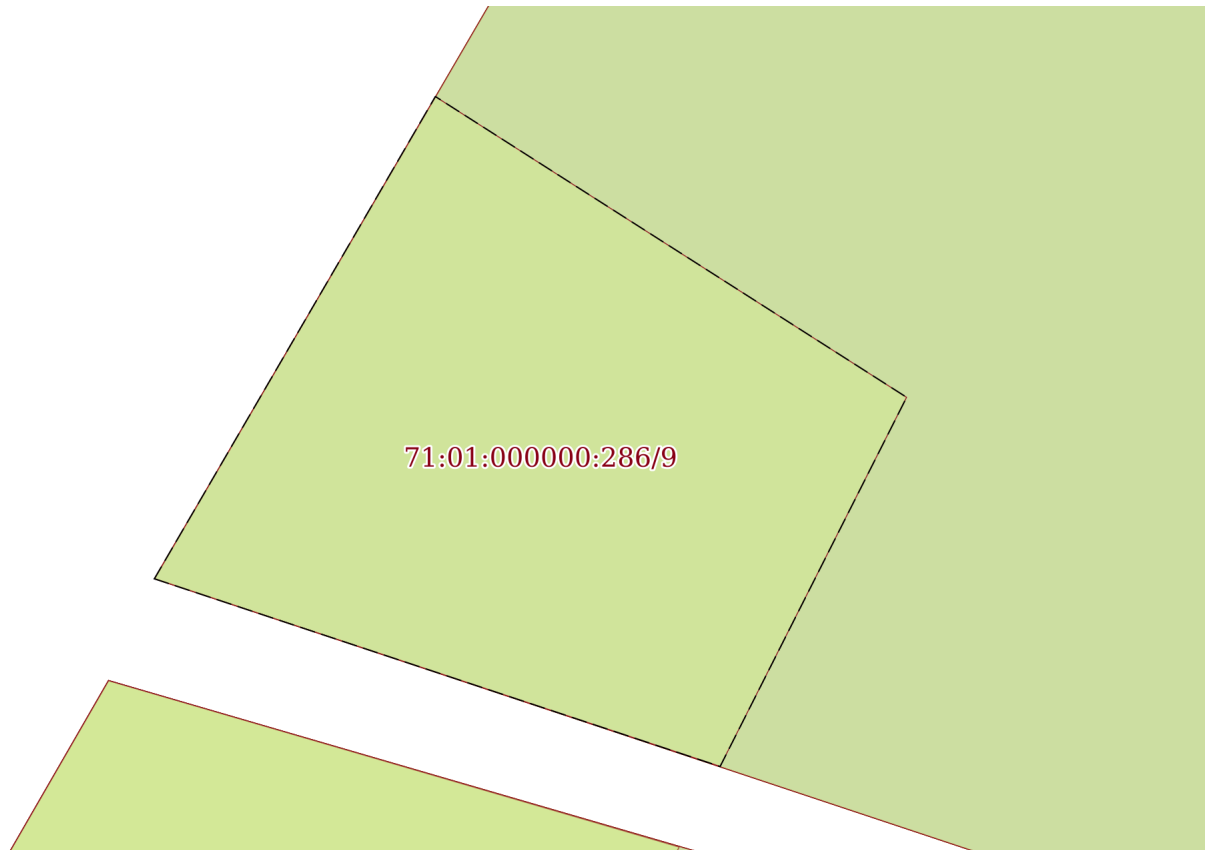
Земельный участок			
вид объекта недвижимости			
Лист № 2 раздела 4	Всего листов раздела 4: 5	Всего разделов: 8	Всего листов выписки: 63
19.12.2025г. № КУВИ-001/2025-230097957			
Кадастровый номер:		71:01:000000:286	

План (чертеж, схема) части земельного участка		Учетный номер части: 71:01:000000:286/7	
			
Масштаб 1:400	Условные обозначения:		

полное наименование должности			инициалы, фамилия
	ДОКУМЕНТ ПОДПИСАН		
	ЭЛЕКТРОННОЙ ПОДПИСЬЮ		
	Сертификат: 0091AAF5A599507BC7E6D39D2DFA052F9A		
	Владелец: ФЕДЕРАЛЬНАЯ СЛУЖБА ГОСУДАРСТВЕННОЙ		
	РЕГИСТРАЦИИ, КАДАСТРА И КАРТОГРАФИИ		
	Действителен: с 16.09.2025 по 10.12.2026		


Земельный участок			
вид объекта недвижимости			
Лист № 3 раздела 4	Всего листов раздела 4: 5	Всего разделов: 8	Всего листов выписки: 63
19.12.2025г. № КУВИ-001/2025-230097957			
Кадастровый номер:		71:01:000000:286	
План (чертеж, схема) части земельного участка		Учетный номер части: 71:01:000000:286/8	
Масштаб 1:5000		Условные обозначения:	

полное наименование должности	 ДОКУМЕНТ ПОДПИСАН ЭЛЕКТРОННОЙ ПОДПИСЬЮ Сертификат: 0091AAF5A599507BC7E6D39D2DFA052F9A Владелец: ФЕДЕРАЛЬНАЯ СЛУЖБА ГОСУДАРСТВЕННОЙ РЕГИСТРАЦИИ, КАДАСТРА И КАРТОГРАФИИ Действителен: с 16.09.2025 по 10.12.2026	инициалы, фамилия

Земельный участок			
вид объекта недвижимости			
Лист № 4 раздела 4	Всего листов раздела 4: 5	Всего разделов: 8	Всего листов выписки: 63
19.12.2025г. № КУВИ-001/2025-230097957			
Кадастровый номер:		71:01:000000:286	
План (чертеж, схема) части земельного участка		Учетный номер части: 71:01:000000:286/9	
			
Масштаб 1:60	Условные обозначения:		


полное наименование должности	 ДОКУМЕНТ ПОДПИСАН ЭЛЕКТРОННОЙ ПОДПИСЬЮ Сертификат: 0091AAF5A599507BC7E6D39D2DFA052F9A Владелец: ФЕДЕРАЛЬНАЯ СЛУЖБА ГОСУДАРСТВЕННОЙ РЕГИСТРАЦИИ, КАДАСТРА И КАРТОГРАФИИ Действителен: с 16.09.2025 по 10.12.2026	инициалы, фамилия

Земельный участок			
вид объекта недвижимости			
Лист № 5 раздела 4	Всего листов раздела 4: 5	Всего разделов: 8	Всего листов выписки: 63
19.12.2025г. № КУВИ-001/2025-230097957			
Кадастровый номер:		71:01:000000:286	
План (чертеж, схема) части земельного участка		Учетный номер части: 71:01:000000:286/10	
Масштаб 1:5000		Условные обозначения:	

полное наименование должности	 ДОКУМЕНТ ПОДПИСАН ЭЛЕКТРОННОЙ ПОДПИСЬЮ Сертификат: 0091AAF5A599507BC7E6D39D2DFA052F9A Владелец: ФЕДЕРАЛЬНАЯ СЛУЖБА ГОСУДАРСТВЕННОЙ РЕГИСТРАЦИИ, КАДАСТРА И КАРТОГРАФИИ Действителен: с 16.09.2025 по 10.12.2026	инициалы, фамилия

Выписка из Единого государственного реестра недвижимости об объекте недвижимости  
Сведения о частях земельного участка

Земельный участок			
вид объекта недвижимости			
Лист № 1 раздела 4.1	Всего листов раздела 4.1: 4	Всего разделов: 8	Всего листов выписки: 63
19.12.2025г. № КУВИ-001/2025-230097957			
Кадастровый номер:		71:01:000000:286	
Учетный номер части	Площадь, м2	Содержание ограничения в использовании или ограничения права на объект недвижимости или обременения объекта недвижимости	
1	2	3	
71:01:000000:286/6	1000	вид ограничения (обременения): ограничения прав на земельный участок, предусмотренные статьей 56 Земельного кодекса Российской Федерации; Срок действия: не установлен; реквизиты документа-основания: о внесении изменений в приказ министерства транспорта и дорожного хозяйства Тульской области от 28.11.2023 №201. от 17.09.2025 № 215; Содержание ограничения (обременения): В соответствии с п. 8 ст. 26 Федерального закона "Об автомобильных дорогах и о дорожной деятельности в Российской Федерации и о внесении изменений в отдельные законодательные акты Российской Федерации" от 08.11.2007 N 257-ФЗ строительство, реконструкция в границах придорожных полос автомобильной дороги объектов капитального строительства, объектов, предназначенных для осуществления дорожной деятельности, объектов дорожного сервиса, установка рекламных конструкций, информационных щитов и указателей допускаются при наличии согласия в письменной форме владельца автомобильной дороги. Это согласие должно содержать технические требования и условия, подлежащие обязательному исполнению лицами, осуществляющими строительство, реконструкцию в границах придорожных полос автомобильной дороги таких объектов, установку рекламных конструкций, информационных щитов и указателей.; Реестровый номер границы: 71:01-6.1120; Вид объекта реестра границ: Зона с особыми условиями использования территории; Вид зоны по документу: Придорожная полоса автомобильной дороги общего пользования межмуниципального значения Алексин-Егнышевка-Ламоново; Тип зоны: Придорожные полосы автомобильных дорог; Номер: 1	
71:01:000000:286/7	602	вид ограничения (обременения): ограничения прав на земельный участок, предусмотренные статьей 56 Земельного кодекса Российской Федерации; Срок действия: не установлен; реквизиты документа-основания: правила "О порядке установления охранных зон объектов электросетевого хозяйства и особых условий использования земельных участков, расположенных в границах таких зон" от 24.02.2009 № 160 выдан: Правительство РФ; Содержание ограничения (обременения): Правила установления охранных зон объектов электросетевого хозяйства и особых условий использования земельных участков, расположенных в границах таких зон, УТВЕРЖДЕНЫ постановлением Правительства Российской Федерации от 24 февраля 2009 г. № 160; Реестровый номер границы: 71:00-6.551; Вид объекта реестра границ: Зона с особыми условиями использования территории; Вид зоны по документу: Охранная зона воздушной линии электропередачи ВЛ 750кВ Калуга-Владимир (отпайка от ВЛ 500 кВ Михайлов-Чагино); Тип зоны: Охранная зона инженерных коммуникаций; Номер: 1	

		ДОКУМЕНТ ПОДПИСАН ЭЛЕКТРОННОЙ ПОДПИСЬЮ	
полное наименование должности		Сертификат: 0091AAF5A599507BC7E6D39D2DFA052F9A Владелец: ФЕДЕРАЛЬНАЯ СЛУЖБА ГОСУДАРСТВЕННОЙ РЕГИСТРАЦИИ, КАДАСТРА И КАРТОГРАФИИ Действителен: с 16.09.2025 по 10.12.2026	инициалы, фамилия

Земельный участок			
вид объекта недвижимости			
Лист № 2 раздела 4.1	Всего листов раздела 4.1: 4	Всего разделов: 8	Всего листов выписки: 63
19.12.2025г. № КУВИ-001/2025-230097957			
Кадастровый номер:		71:01:000000:286	
71:01:000000:286/8	7974	<p>вид ограничения (обременения): ограничения прав на земельный участок, предусмотренные статьей 56 Земельного кодекса Российской Федерации; Срок действия: не установлен; реквизиты документа-основания: об утверждении границ водоохранных зон и прибрежных защитных полос притоков р. Оки р. Черепетка, р. Лютинка, р. Зуша, р. Иста, р. Рука (у с. Семейново) правобережная, р. Рука (у с. Фединского) левобережная, р. Вырка, р. Важенка, р. Истичка, р. Снежедь, р. Малая Снежедь, р. Вашана, р. Пениковка, р. Сетуха, р. Большая Вырка на территории Тульской области от 07.09.2018 № 671-о выдан: Министерство природных ресурсов и экологии Тульской области; постановление Правительства РФ "Об утверждении Правил установления на местности границ водоохранных зон и границ прибрежных защитных полос водных объектов" от 10.01.2009 № 17 выдан: Правительство РФ; Содержание ограничения (обременения): В соответствии со ст.65 Водного кодекса Российской Федерации от 03.06.2006 № 74-ФЗ в границах водоохранных зон запрещается: 1) использование сточных вод в целях регулирования плодородия почв; 2) размещение кладбищ, скотомогильников, объектов размещения отходов производства и потребления, химических, взрывчатых, токсичных, отравляющих и ядовитых веществ, пунктов захоронения радиоактивных отходов; 3) осуществление авиационных мер по борьбе с вредными организмами; 4) движение и стоянка транспортных средств (кроме специальных транспортных средств), за исключением их движения по дорогам и стоянки на дорогах и в специально оборудованных местах, имеющих твердое покрытие; 5) размещение автозаправочных станций, складов горюче-смазочных материалов (за исключением случаев, если автозаправочные станции, склады горюче-смазочных материалов размещены на территориях портов, судостроительных и судоремонтных организаций, инфраструктуры внутренних водных путей при условии соблюдения требований законодательства в области охраны окружающей среды и настоящего Кодекса), станций технического обслуживания, используемых для технического осмотра и ремонта транспортных средств, осуществление мойки транспортных средств; 6) размещение специализированных хранилищ пестицидов и агрохимикатов, применение пестицидов и агрохимикатов; 7) сброс сточных, в том числе дренажных, вод; 8) разведка и добыча общераспространенных полезных ископаемых (за исключением случаев, если разведка и добыча общераспространенных полезных ископаемых осуществляются пользователями недр, осуществляющими разведку и добычу иных видов полезных ископаемых, в границах предоставленных им в соответствии с законодательством Российской Федерации о недрах горных отводов и (или) геологических отводов на основании утвержденного технического проекта; Реестровый номер границы: 71:00-6.792; Вид объекта реестра границ: Зона с особыми условиями использования территории; Вид зоны по документу: Водоохранная зона р. Вашана на территории Тульской области; Тип зоны: Водоохранная зона; Номер: -; Индекс: -</p>	
71:01:000000:286/9	18	<p>вид ограничения (обременения): ограничения прав на земельный участок, предусмотренные статьей 56 Земельного кодекса Российской Федерации; Срок действия: не установлен; реквизиты документа-основания: постановление "О порядке установления охранных зон объектов электросетевого хозяйства и особых условий использования земельных участков, расположенных в границах таких зон" от 24.02.2009 № 160 выдан: Правительство Российской Федерации; Содержание</p>	



ДОКУМЕНТ ПОДПИСАН  
ЭЛЕКТРОННОЙ ПОДПИСЬЮ

Сертификат: 0091AAF5A599507BC7E6D39D2DFA052F9A


Владелец: ФЕДЕРАЛЬНАЯ СЛУЖБА ГОСУДАРСТВЕННОЙ  
РЕГИСТРАЦИИ, КАДАСТРА И КАРТОГРАФИИ  
Действителен: с 16.09.2025 по 10.12.2026

полное наименование должности


инициалы, фамилия

Земельный участок			
вид объекта недвижимости			
Лист № 3 раздела 4.1	Всего листов раздела 4.1: 4	Всего разделов: 8	Всего листов выписки: 63
19.12.2025г. № КУВИ-001/2025-230097957			
Кадастровый номер:		71:01:000000:286	

		ограничения (обременения): Содержание ограничений использования объектов недвижимости в границах охранной зоны приведены в Правилах установления охранных зон объектов электросетевого хозяйства и особых условий использования земельных участков, расположенных в границах таких зон, утвержденных Постановлением Правительства Российской Федерации от 24 февраля 2009 г. №160.; Реестровый номер границы: 71:01-6.184; Вид объекта реестра границ: Зона с особыми условиями использования территории; Вид зоны по документу: Тульская область, Алексинский район, охранный зона ВЛ-6 кВ Егнышевка ПС-155 Хрипково; Тип зоны: Охранный зона инженерных коммуникаций; Номер: 1; Индекс: -
71:01:000000:286/10	7586	вид ограничения (обременения): ограничения прав на земельный участок, предусмотренные статьей 56 Земельного кодекса Российской Федерации; Срок действия: не установлен; реквизиты документа-основания: об утверждении границ водоохранных зон и прибрежных защитных полос притоков р. Оки р. Черепетка, р. Лютинка, р. Зуша, р. Иста, р. Рука (у с. Семейново) правобережная, р. Рука (у с. Фединского) левобережная, р. Вырка, р. Важенка, р. Истичка, р. Снежедь, р. Малая Снежедь, р. Вашана, р. Пенниковка, р. Сетуха, р. Большая Вырка на территории Тульской области от 07.09.2018 № 671-о выдан: Министерство природных ресурсов и экологии Тульской области; Содержание ограничения (обременения): В соответствии со ст.65 Водного кодекса Российской Федерации от 03.06.2006 № 74-ФЗ в границах водоохранных зон запрещается: 1) использование сточных вод в целях регулирования плодородия почв; 2) размещение кладбищ, скотомогильников, объектов размещения отходов производства и потребления, химических, взрывчатых, токсичных, отравляющих и ядовитых веществ, пунктов захоронения радиоактивных отходов; 3) осуществление авиационных мер по борьбе с вредными организмами; 4) движение и стоянка транспортных средств (кроме специальных транспортных средств), за исключением их движения по дорогам и стоянки на дорогах и в специально оборудованных местах, имеющих твердое покрытие; 5) размещение автозаправочных станций, складов горюче-смазочных материалов (за исключением случаев, если автозаправочные станции, склады горюче-смазочных материалов размещены на территориях портов, судостроительных и судоремонтных организаций, инфраструктуры внутренних водных путей при условии соблюдения требований законодательства в области охраны окружающей среды и настоящего Кодекса), станций технического обслуживания, используемых для технического осмотра и ремонта транспортных средств, осуществление мойки транспортных средств; 6) размещение специализированных хранилищ пестицидов и агрохимикатов, применение пестицидов и агрохимикатов; 7) сброс сточных, в том числе дренажных, вод; 8) разведка и добыча общераспространенных полезных ископаемых (за исключением случаев, если разведка и добыча общераспространенных полезных ископаемых осуществляются пользователями недр, осуществляющими разведку и добычу иных видов полезных ископаемых, в границах предоставленных им в соответствии с законодательством Российской Федерации о недрах горных отводов и (или) геологических отводов на основании утвержденного технического проекта В границах прибрежных защитных полос наряду с установленными частью 15 ст. 65, ограничениями запрещаются: 1) распашка земель; 2) размещение отвалов размываемых грунтов; 3) выпас сельскохозяйственных животных и организация для них летних лагерей, ванн.; Реестровый

полное наименование должности	 ДОКУМЕНТ ПОДПИСАН ЭЛЕКТРОННОЙ ПОДПИСЬЮ Сертификат: 0091AAF5A599507BC7E6D39D2DFA052F9A Владелец: ФЕДЕРАЛЬНАЯ СЛУЖБА ГОСУДАРСТВЕННОЙ РЕГИСТРАЦИИ, КАДАСТРА И КАРТОГРАФИИ Действителен: с 16.09.2025 по 10.12.2026	инициалы, фамилия

Земельный участок			
вид объекта недвижимости			
Лист № 4 раздела 4.1	Всего листов раздела 4.1: 4	Всего разделов: 8	Всего листов выписки: 63
19.12.2025г. № КУВИ-001/2025-230097957			
Кадастровый номер:		71:01:000000:286	
		номер границы: 71:00-6.737; Вид объекта реестра границ: Зона с особыми условиями использования территории; Вид зоны по документу: Прибрежная защитная полоса р. Вашана на территории Тульской области; Тип зоны: Прибрежная защитная полоса; Номер: -; Индекс: -	

полное наименование должности	 ДОКУМЕНТ ПОДПИСАН ЭЛЕКТРОННОЙ ПОДПИСЬЮ Сертификат: 0091AAF5A599507BC7E6D39D2DFA052F9A Владелец: ФЕДЕРАЛЬНАЯ СЛУЖБА ГОСУДАРСТВЕННОЙ РЕГИСТРАЦИИ, КАДАСТРА И КАРТОГРАФИИ Действителен: с 16.09.2025 по 10.12.2026	инициалы, фамилия



Выписка из Единого государственного реестра недвижимости об объекте недвижимости  
Сведения о частях земельного участка

Земельный участок				
вид объекта недвижимости				
Лист № 1 раздела 4.2		Всего листов раздела 4.2: 7		Всего разделов: 8
Всего листов выписки: 63				
19.12.2025г. № КУВИ-001/2025-230097957				
Кадастровый номер:			71:01:000000:286	
Сведения о характерных точках границы части (частей) земельного участка				
Учетный номер части: 71:01:000000:286/6				
Система координат				
Номер точки	Координаты, м		Описание закрепления на местности	Средняя квадратичная погрешность определения координат характерных точек границ земельного участка, м
	X	Y		
1	2	3	4	5
1	796092.26	236896.46	-	-
2	796097.71	236880.08	-	-
3	796135.2	236901.93	-	-
4	796148.93	236909.53	-	-
5	796141.48	236925.75	-	-
6	796092.26	236896.46	-	-

полное наименование должности		<div><p>ДОКУМЕНТ ПОДПИСАН ЭЛЕКТРОННОЙ ПОДПИСЬЮ</p><p>Сертификат: 0091AAF5A599507BC7E6D39D2DFA052F9A</p><p>Владелец: ФЕДЕРАЛЬНАЯ СЛУЖБА ГОСУДАРСТВЕННОЙ РЕГИСТРАЦИИ, КАДАСТРА И КАРТОГРАФИИ</p><p>Действителен: с 16.09.2025 по 10.12.2026</p></div>	инициалы, фамилия

Земельный участок				
вид объекта недвижимости				
Лист № 2 раздела 4.2		Всего листов раздела 4.2: 7		Всего разделов: 8
Всего листов выписки: 63				
19.12.2025г. № КУВИ-001/2025-230097957				
Кадастровый номер:			71:01:000000:286	
Сведения о характерных точках границы части (частей) земельного участка				
Учетный номер части: 71:01:000000:286/7				
Система координат				
Номер точки	Координаты, м		Описание закрепления на местности	Средняя квадратичная погрешность определения координат характерных точек границ земельного участка, м
	X	Y		
1	2	3	4	5
1	796092.26	236896.46	-	-
2	796097.71	236880.08	-	-
3	796125	236895.99	-	-
4	796125.82	236916.43	-	-
5	796092.26	236896.46	-	-



ДОКУМЕНТ ПОДПИСАН  
ЭЛЕКТРОННОЙ ПОДПИСЬЮ

Сертификат: 0091AAF5A599507BC7E6D39D2DFA052F9A

Владелец: ФЕДЕРАЛЬНАЯ СЛУЖБА ГОСУДАРСТВЕННОЙ  
РЕГИСТРАЦИИ, КАДАСТРА И КАРТОГРАФИИ  
Действителен: с 16.09.2025 по 10.12.2026

полное наименование должности

инициалы, фамилия

Земельный участок			
вид объекта недвижимости			
Лист № 3 раздела 4.2	Всего листов раздела 4.2: 7	Всего разделов: 8	Всего листов выписки: 63

19.12.2025г. № КУВИ-001/2025-230097957

Кадастровый номер: 71:01:000000:286

Сведения о характерных точках границы части (частей) земельного участка			
Учетный номер части: 71:01:000000:286/8			
Система координат			

Номер точки	Координаты, м		Описание закрепления на местности	Средняя квадратичная погрешность определения координат характерных точек границ земельного участка, м
	X	Y		
1	2	3	4	5
1	787048.62	234447.19	-	-
2	787055.07	234437.54	-	-
3	787056.92	234455.03	-	-
4	787058.69	234472.96	-	-
5	787069.23	234505.09	-	-
6	787079.85	234535.68	-	-
7	787084.15	234555.64	-	-
8	787087.88	234569.83	-	-
9	787092.59	234592.56	-	-
10	787096.48	234612.54	-	-
11	787098.35	234644.6	-	-
12	787098.73	234663.1	-	-
13	787101.24	234680.11	-	-
14	787101.22	234683.05	-	-
15	787100.59	234696.79	-	-
16	787096.6	234707.66	-	-
17	787090.45	234713.57	-	-
18	787080.96	234719.12	-	-
19	787072.84	234728.08	-	-
20	787068.27	234735.04	-	-
21	787048.12	234725.16	-	-
22	787054.96	234706.51	-	-
23	787067.85	234661.98	-	-
24	787067.91	234661.87	-	-



ДОКУМЕНТ ПОДПИСАН  
ЭЛЕКТРОННОЙ ПОДПИСЬЮ

Сертификат: 0091AAF5A599507BC7E6D39D2DFA052F9A

Владелец: ФЕДЕРАЛЬНАЯ СЛУЖБА ГОСУДАРСТВЕННОЙ  
РЕГИСТРАЦИИ, КАДАСТРА И КАРТОГРАФИИ  
Действителен: с 16.09.2025 по 10.12.2026

полное наименование должности

инициалы, фамилия

Земельный участок			
вид объекта недвижимости			

Лист № 4 раздела 4.2	Всего листов раздела 4.2: 7	Всего разделов: 8	Всего листов выписки: 63
----------------------	-----------------------------	-------------------	--------------------------

19.12.2025г. № КУВИ-001/2025-230097957

Кадастровый номер: 71:01:000000:286

1	2	3	4	5
25	787067.85	234662.02	-	-
26	787067.92	234661.87	-	-
27	787071.06	234621.89	-	-
28	787070.92	234621.07	-	-
29	787054.42	234526.78	-	-
30	787044.27	234469.78	-	-
31	787048.62	234447.19	-	-
1	786695.09	235228.88	-	-
2	786690.9	235229.55	-	-
3	786596.33	235099.99	-	-
4	786600.81	235099.82	-	-
5	786695.09	235228.88	-	-



ДОКУМЕНТ ПОДПИСАН  
ЭЛЕКТРОННОЙ ПОДПИСЬЮ

Сертификат: 0091AAF5A599507BC7E6D39D2DFA052F9A

Владелец: ФЕДЕРАЛЬНАЯ СЛУЖБА ГОСУДАРСТВЕННОЙ  
РЕГИСТРАЦИИ, КАДАСТРА И КАРТОГРАФИИ  
Действителен: с 16.09.2025 по 10.12.2026

полное наименование должности

инициалы, фамилия

Земельный участок				
вид объекта недвижимости				
Лист № 5 раздела 4.2		Всего листов раздела 4.2: 7		Всего разделов: 8
Всего листов выписки: 63				
19.12.2025г. № КУВИ-001/2025-230097957				
Кадастровый номер:			71:01:000000:286	
Сведения о характерных точках границы части (частей) земельного участка				
Учетный номер части: 71:01:000000:286/9				
Система координат				
Номер точки	Координаты, м		Описание закрепления на местности	Средняя квадратичная погрешность определения координат характерных точек границ земельного участка, м
	X	Y		
1	2	3	4	5
1	796097.71	236880.08	-	-
2	796101.59	236882.34	-	-
3	796099.17	236886.13	-	-
4	796096.2	236884.63	-	-
5	796097.71	236880.08	-	-



ДОКУМЕНТ ПОДПИСАН  
ЭЛЕКТРОННОЙ ПОДПИСЬЮ

Сертификат: 0091AAF5A599507BC7E6D39D2DFA052F9A

Владелец: ФЕДЕРАЛЬНАЯ СЛУЖБА ГОСУДАРСТВЕННОЙ  
РЕГИСТРАЦИИ, КАДАСТРА И КАРТОГРАФИИ  
Действителен: с 16.09.2025 по 10.12.2026

полное наименование должности

инициалы, фамилия

Земельный участок			
вид объекта недвижимости			

Лист № 6 раздела 4.2	Всего листов раздела 4.2: 7	Всего разделов: 8	Всего листов выписки: 63
----------------------	-----------------------------	-------------------	--------------------------

19.12.2025г. № КУВИ-001/2025-230097957

Кадастровый номер: 71:01:000000:286

Сведения о характерных точках границы части (частей) земельного участка

Учетный номер части: 71:01:000000:286/10

Система координат

Номер точки	Координаты, м		Описание закрепления на местности	Средняя квадратичная погрешность определения координат характерных точек границ земельного участка, м
	X	Y		
1	2	3	4	5
1	786634.26	235145.6	-	-
2	786630.2	235146.39	-	-
3	786596.33	235099.99	-	-
4	786600.81	235099.82	-	-
5	786634.26	235145.6	-	-
1	787048.62	234447.19	-	-
2	787055.07	234437.54	-	-
3	787056.92	234455.03	-	-
4	787058.69	234472.96	-	-
5	787069.23	234505.09	-	-
6	787079.85	234535.68	-	-
7	787084.15	234555.64	-	-
8	787087.88	234569.83	-	-
9	787092.59	234592.56	-	-
10	787096.48	234612.54	-	-
11	787098.35	234644.6	-	-
12	787098.73	234663.1	-	-
13	787101.24	234680.11	-	-
14	787101.22	234683.05	-	-
15	787100.59	234696.79	-	-
16	787096.6	234707.66	-	-
17	787090.45	234713.57	-	-
18	787080.96	234719.12	-	-
19	787072.84	234728.08	-	-



ДОКУМЕНТ ПОДПИСАН  
ЭЛЕКТРОННОЙ ПОДПИСЬЮ

Сертификат: 0091AAF5A599507BC7E6D39D2DFA052F9A

Владелец: ФЕДЕРАЛЬНАЯ СЛУЖБА ГОСУДАРСТВЕННОЙ  
РЕГИСТРАЦИИ, КАДАСТРА И КАРТОГРАФИИ  
Действителен: с 16.09.2025 по 10.12.2026

полное наименование должности

инициалы, фамилия

Земельный участок			
вид объекта недвижимости			

Лист № 7 раздела 4.2	Всего листов раздела 4.2: 7	Всего разделов: 8	Всего листов выписки: 63
----------------------	-----------------------------	-------------------	--------------------------

19.12.2025г. № КУВИ-001/2025-230097957

Кадастровый номер: 71:01:000000:286

1	2	3	4	5
20	787068.27	234735.04	-	-
21	787048.12	234725.16	-	-
22	787054.96	234706.51	-	-
23	787067.85	234661.98	-	-
24	787067.91	234661.87	-	-
25	787067.85	234662.02	-	-
26	787067.92	234661.87	-	-
27	787071.06	234621.89	-	-
28	787070.92	234621.07	-	-
29	787054.42	234526.78	-	-
30	787044.27	234469.78	-	-
31	787048.62	234447.19	-	-



ДОКУМЕНТ ПОДПИСАН  
ЭЛЕКТРОННОЙ ПОДПИСЬЮ

Сертификат: 0091AAF5A599507BC7E6D39D2DFA052F9A

Владелец: ФЕДЕРАЛЬНАЯ СЛУЖБА ГОСУДАРСТВЕННОЙ  
РЕГИСТРАЦИИ, КАДАСТРА И КАРТОГРАФИИ  
Действителен: с 16.09.2025 по 10.12.2026

полное наименование должности

инициалы, фамилия