

**Филиал публично-правовой компании "Роскадастр" по Орловской области**

полное наименование органа регистрации прав

**Выписка из Единого государственного реестра недвижимости об объекте недвижимости**

**Сведения о характеристиках объекта недвижимости**

На основании запроса от 22.12.2025, поступившего на рассмотрение 22.12.2025, сообщаем, что согласно записям Единого государственного реестра недвижимости:


Раздел 1 Лист 1

Земельный участок			
вид объекта недвижимости			

Лист № 1 раздела 1	Всего листов раздела 1: 3	Всего разделов: 5	Всего листов выписки: 24
--------------------	---------------------------	-------------------	--------------------------

22.12.2025г. № КУВИ-001/2025-230916626	
Кадастровый номер:	57:08:0000000:616
Номер кадастрового квартала:	57:08:0000000
Дата присвоения кадастрового номера:	25.04.2019

Ранее присвоенный государственный учетный номер:	данные отсутствуют
Местоположение:	Российская Федерация, Орловская область, р-н Троснянский, с/п Муравльское, д Рудово
Площадь:	14825 +/- 43
Кадастровая стоимость, руб.:	283750.5
Кадастровые номера расположенных в пределах земельного участка объектов недвижимости:	данные отсутствуют
Кадастровые номера объектов недвижимости, из которых образован объект недвижимости:	57:08:0000000:95
Кадастровые номера образованных объектов недвижимости:	данные отсутствуют
Категория земель:	Земли населенных пунктов
Виды разрешенного использования:	Для ведения крестьянского (фермерского) хозяйства
Сведения о кадастровом инженере:	Семин Сергей Александрович, договор на выполнение кадастровых работ от 13.03.2019 № 19, дата завершения кадастровых работ: 17.03.2019
Сведения о лесах, водных объектах и об иных природных объектах, расположенных в пределах земельного участка:	данные отсутствуют
Сведения о том, что земельный участок полностью расположен в границах зоны с особыми условиями использования территории, территории объекта культурного наследия, публичного сервитута:	данные отсутствуют
Сведения о том, что земельный участок расположен в границах особой экономической зоны, территории опережающего развития, зоны территориального развития в Российской Федерации, игровой зоны:	данные отсутствуют

полное наименование должности	 <b>ДОКУМЕНТ ПОДПИСАН</b> <b>ЭЛЕКТРОННОЙ ПОДПИСЬЮ</b> <small>Сертификат: 0091AAF5A599507BC7E6D39D2DFA052F9A</small> <small>Владелец: ФЕДЕРАЛЬНАЯ СЛУЖБА ГОСУДАРСТВЕННОЙ РЕГИСТРАЦИИ, КАДАСТРА И КАРТОГРАФИИ</small> <small>Действителен: с 16.09.2025 по 10.12.2026</small>		инициалы, фамилия

Земельный участок			
вид объекта недвижимости			
Лист № 2 раздела 1	Всего листов раздела 1: 3	Всего разделов: 5	Всего листов выписки: 24
22.12.2025г. № КУВИ-001/2025-230916626			
Кадастровый номер:		57:08:0000000:616	
Сведения о том, что земельный участок расположен в границах особо охраняемой природной территории, Байкальской природной территории и ее экологических зон, лесопарковом зеленом поясе, охотничьего угодья, лесничества:		данные отсутствуют	
Сведения о расположении земельного участка и (или) расположенного на нем объекта недвижимости в границах территории, в отношении которой принято решение о резервировании земель для государственных или муниципальных нужд:		данные отсутствуют	
Сведения о результатах проведения государственного земельного надзора:		данные отсутствуют	
Сведения о расположении земельного участка в границах территории, в отношении которой утвержден проект межевания территории:		данные отсутствуют	
Условный номер земельного участка:		данные отсутствуют	
Сведения о принятии акта и (или) заключении договора, предусматривающих предоставление в соответствии с земельным законодательством исполнительным органом государственным органом власти или органом местного самоуправления, находящегося в государственной или муниципальной собственности земельного участка для строительства наемного дома социального использования или наемного дома коммерческого использования:		данные отсутствуют	
Сведения о том, что земельный участок или земельные участки образованы на основании решения об изъятии земельного участка и (или) расположенного на нем объекта недвижимости для государственных или муниципальных нужд:		данные отсутствуют	
Сведения о том, что земельный участок образован из земель или земельного участка, государственная собственность на которые не разграничена:		данные отсутствуют	
Сведения о наличии земельного спора о местоположении границ земельных участков:		данные отсутствуют	
Статус записи об объекте недвижимости:		Сведения об объекте недвижимости имеют статус "актуальные"	
Особые отметки:		Для данного земельного участка обеспечен доступ посредством земельного участка (земельных участков) с кадастровым номером (кадастровыми номерами): земли общего пользования. Сведения,	



ДОКУМЕНТ ПОДПИСАН  
ЭЛЕКТРОННОЙ ПОДПИСЬЮ


Сертификат: 0091AAF5A599507BC7E6D39D2DFA052F9A

Владелец: ФЕДЕРАЛЬНАЯ СЛУЖБА ГОСУДАРСТВЕННОЙ  
РЕГИСТРАЦИИ, КАДАСТРА И КАРТОГРАФИИ  
Действителен: с 16.09.2025 по 10.12.2026

полное наименование должности

инициалы, фамилия

Земельный участок			
вид объекта недвижимости			
Лист № 3 раздела 1	Всего листов раздела 1: 3	Всего разделов: 5	Всего листов выписки: 24
22.12.2025г. № КУВИ-001/2025-230916626			
Кадастровый номер:		57:08:0000000:616	
		необходимые для заполнения раздела: 4 - Сведения о частях земельного участка, отсутствуют.	
Получатель выписки:			

полное наименование должности	 ДОКУМЕНТ ПОДПИСАН ЭЛЕКТРОННОЙ ПОДПИСЬЮ Сертификат: 0091AAF5A599507BC7E6D39D2DFA052F9A Владелец: ФЕДЕРАЛЬНАЯ СЛУЖБА ГОСУДАРСТВЕННОЙ РЕГИСТРАЦИИ, КАДАСТРА И КАРТОГРАФИИ Действителен: с 16.09.2025 по 10.12.2026	инициалы, фамилия

Выписка из Единого государственного реестра недвижимости об объекте недвижимости  
Сведения о зарегистрированных правах

Земельный участок			
вид объекта недвижимости			
Лист № 1 раздела 2		Всего листов раздела 2: 11	Всего разделов: 5
Всего листов выписки: 24			
22.12.2025г. № КУВИ-001/2025-230916626			
Кадастровый номер:		57:08:0000000:616	
1	Правообладатель (правообладатели):	1.1	Фермерское хозяйство "Сварог", ИНН: 5724000501, ОГРН: 1025701258285
	Сведения о возможности предоставления третьим лицам персональных данных физического лица:	1.1.1	данные отсутствуют
2	Вид, номер, дата и время государственной регистрации права:	2.1	Собственность 57:08:0000000:616-57/062/2019-1 25.04.2019 09:29:54
3	Сведения об осуществлении государственной регистрации сделки, права без необходимого в силу закона согласия третьего лица, органа:	3.1	данные отсутствуют
4	Ограничение прав и обременение объекта недвижимости:		
	4.1 вид:	Запрещение регистрации	
	дата государственной регистрации:	20.10.2025 16:06:15	
	номер государственной регистрации:	57:08:0000000:616-57/058/2025-18	
	срок, на который установлены ограничение прав и обременение объекта недвижимости:	не установлен	
	лицо, в пользу которого установлены ограничение прав и обременение объекта недвижимости:	не определено	
	сведения о возможности предоставления третьим лицам персональных данных физического лица	данные отсутствуют	
	основание государственной регистрации:	Постановление судебного пристава-исполнителя Отделение судебных приставов по Кромскому и Троснянскому районам УФССП России по Орловской области, № 87418384/5712 (71423/25/57012-ИП), выдан 20.10.2025, Отделение судебных приставов по Кромскому и Троснянскому районам УФССП России по Орловской области	
	сведения об осуществлении государственной регистрации сделки, права, ограничения права без необходимого в силу закона согласия третьего лица, органа:	данные отсутствуют	
	сведения об управляющем залогом и о договоре управления залогом, если такой договор заключен для управления ипотекой:	данные отсутствуют	

Земельный участок			
вид объекта недвижимости			
Лист № 2 раздела 2	Всего листов раздела 2: 11	Всего разделов: 5	Всего листов выписки: 24

22.12.2025г. № КУВИ-001/2025-230916626

Кадастровый номер: 57:08:0000000:616

		сведения о депозитарии, который осуществляет хранение обездвиженной документарной закладной или электронной закладной:	
		ведения о внесении изменений или дополнений в регистрационную запись об ипотеке:	
4.2	вид:	Запрещение регистрации	
	дата государственной регистрации:	17.10.2025 10:04:03	
	номер государственной регистрации:	57:08:0000000:616-57/065/2025-17	
	срок, на который установлены ограничение прав и обременение объекта недвижимости:	не установлен	
	лицо, в пользу которого установлены ограничение прав и обременение объекта недвижимости:	не определено	
	сведения о возможности предоставления третьим лицам персональных данных физического лица	данные отсутствуют	
	основание государственной регистрации:	Постановление судебного пристава-исполнителя СОСП по Орловской области ГМУ ФССП России, № 1022702419/9857 (541826/25/98057-ИП), выдан 15.10.2025, СОСП по Орловской области ГМУ ФССП России	
	сведения об осуществлении государственной регистрации сделки, права, ограничения права без необходимого в силу закона согласия третьего лица, органа:	данные отсутствуют	
	сведения об управляющем залогом и о договоре управления залогом, если такой договор заключен для управления ипотекой:	данные отсутствуют	
	сведения о депозитарии, который осуществляет хранение обездвиженной документарной закладной или электронной закладной:		
4.3	вид:	Запрещение регистрации	
	дата государственной регистрации:	22.05.2025 14:25:06	
	номер государственной регистрации:	57:08:0000000:616-57/067/2025-16	
	срок, на который установлены ограничение прав и обременение объекта недвижимости:	не установлен	



ДОКУМЕНТ ПОДПИСАН  
ЭЛЕКТРОННОЙ ПОДПИСЬЮ

Сертификат: 0091AAF5A599507BC7E6D39D2DFA052F9A

Владелец: ФЕДЕРАЛЬНАЯ СЛУЖБА ГОСУДАРСТВЕННОЙ  
РЕГИСТРАЦИИ, КАДАСТРА И КАРТОГРАФИИ  
Действителен: с 16.09.2025 по 10.12.2026

полное наименование должности

инициалы, фамилия

Земельный участок			
вид объекта недвижимости			
Лист № 3 раздела 2	Всего листов раздела 2: 11	Всего разделов: 5	Всего листов выписки: 24

22.12.2025г. № КУВИ-001/2025-230916626

Кадастровый номер: 57:08:0000000:616

		лицо, в пользу которого установлены ограничение прав и обременение объекта недвижимости:	не определено
		сведения о возможности предоставления третьим лицам персональных данных физического лица	данные отсутствуют
		основание государственной регистрации:	Постановление судебного пристава-исполнителя Отделение судебных приставов по Кромскому и Троснянскому районам УФССП России по Орловской области, № 84269737/5712 (35579/25/57012-ИП), выдан 21.05.2025, Отделение судебных приставов по Кромскому и Троснянскому районам УФССП России по Орловской области
		сведения об осуществлении государственной регистрации сделки, права, ограничения права без необходимого в силу закона согласия третьего лица, органа:	данные отсутствуют
		сведения об управляющем залогом и о договоре управления залогом, если такой договор заключен для управления ипотекой:	данные отсутствуют
		сведения о депозитарии, который осуществляет хранение обездвиженной документарной закладной или электронной закладной:	
		ведения о внесении изменений или дополнений в регистрационную запись об ипотеке:	
4.4		вид:	Запрещение регистрации
		дата государственной регистрации:	22.05.2025 14:22:33
		номер государственной регистрации:	57:08:0000000:616-57/067/2025-15
		срок, на который установлены ограничение прав и обременение объекта недвижимости:	не установлен
		лицо, в пользу которого установлены ограничение прав и обременение объекта недвижимости:	не определено
		сведения о возможности предоставления третьим лицам персональных данных физического лица	данные отсутствуют
		основание государственной регистрации:	Постановление судебного пристава-исполнителя Отделение судебных приставов по Кромскому и Троснянскому районам УФССП России по Орловской области, № 84269757/5712 (35515/25/57012-ИП), выдан 21.05.2025, Отделение судебных приставов по Кромскому и Троснянскому районам УФССП России по Орловской области



ДОКУМЕНТ ПОДПИСАН  
ЭЛЕКТРОННОЙ ПОДПИСЬЮ

Сертификат: 0091AAF5A599507BC7E6D39D2DFA052F9A

Владелец: ФЕДЕРАЛЬНАЯ СЛУЖБА ГОСУДАРСТВЕННОЙ  
РЕГИСТРАЦИИ, КАДАСТРА И КАРТОГРАФИИ  
Действителен: с 16.09.2025 по 10.12.2026

полное наименование должности

инициалы, фамилия

Земельный участок			
вид объекта недвижимости			
Лист № 4 раздела 2	Всего листов раздела 2: 11	Всего разделов: 5	Всего листов выписки: 24

22.12.2025г. № КУВИ-001/2025-230916626

Кадастровый номер: 57:08:0000000:616

	сведения об осуществлении государственной регистрации сделки, права, ограничения права без необходимого в силу закона согласия третьего лица, органа:	данные отсутствуют
	сведения об управляющем залогом и о договоре управления залогом, если такой договор заключен для управления ипотекой:	данные отсутствуют
	сведения о депозитарии, который осуществляет хранение обездвиженной документарной закладной или электронной закладной:	
	ведения о внесении изменений или дополнений в регистрационную запись об ипотеке:	
4.5	вид:	Запрещение регистрации
	дата государственной регистрации:	03.04.2025 14:44:13
	номер государственной регистрации:	57:08:0000000:616-57/065/2025-14
	срок, на который установлены ограничение прав и обременение объекта недвижимости:	не установлен
	лицо, в пользу которого установлены ограничение прав и обременение объекта недвижимости:	не определено
	сведения о возможности предоставления третьим лицам персональных данных физического лица	данные отсутствуют
	основание государственной регистрации:	Постановление судебного пристава-исполнителя СОСП по Орловской области ГМУ ФССП России, № 1014099262/9857 (113239/25/98057-ИП), выдан 30.03.2025, СОСП по Орловской области ГМУ ФССП России
	сведения об осуществлении государственной регистрации сделки, права, ограничения права без необходимого в силу закона согласия третьего лица, органа:	данные отсутствуют
	сведения об управляющем залогом и о договоре управления залогом, если такой договор заключен для управления ипотекой:	данные отсутствуют
	сведения о депозитарии, который осуществляет хранение обездвиженной документарной закладной или электронной закладной:	



ДОКУМЕНТ ПОДПИСАН  
ЭЛЕКТРОННОЙ ПОДПИСЬЮ

Сертификат: 0091AAF5A599507BC7E6D39D2DFA052F9A

Владелец: ФЕДЕРАЛЬНАЯ СЛУЖБА ГОСУДАРСТВЕННОЙ  
РЕГИСТРАЦИИ, КАДАСТРА И КАРТОГРАФИИ  
Действителен: с 16.09.2025 по 10.12.2026

полное наименование должности

инициалы, фамилия

Земельный участок			
вид объекта недвижимости			
Лист № 5 раздела 2	Всего листов раздела 2: 11	Всего разделов: 5	Всего листов выписки: 24

22.12.2025г. № КУВИ-001/2025-230916626

Кадастровый номер: 57:08:0000000:616

		ведения о внесении изменений или дополнений в регистрационную запись об ипотеке:	
4.6		вид:	Запрещение регистрации
		дата государственной регистрации:	11.11.2024 16:58:04
		номер государственной регистрации:	57:08:0000000:616-57/067/2024-13
		срок, на который установлены ограничение прав и обременение объекта недвижимости:	не установлен
		лицо, в пользу которого установлены ограничение прав и обременение объекта недвижимости:	не определено
		сведения о возможности предоставления третьим лицам персональных данных физического лица	данные отсутствуют
		основание государственной регистрации:	Постановление судебного пристава-исполнителя Отделение судебных приставов по Кромскому и Троснянскому районам УФССП России по Орловской области, № 79624738/5712 (79765/24/57012-ИП), выдан 08.11.2024, Отделение судебных приставов по Кромскому и Троснянскому районам УФССП России по Орловской области
		сведения об осуществлении государственной регистрации сделки, права, ограничения права без необходимого в силу закона согласия третьего лица, органа:	данные отсутствуют
		сведения об управляющем залогом и о договоре управления залогом, если такой договор заключен для управления ипотекой:	данные отсутствуют
		сведения о депозитарии, который осуществляет хранение обездвиженной документарной закладной или электронной закладной:	
		ведения о внесении изменений или дополнений в регистрационную запись об ипотеке:	
4.7		вид:	Запрещение регистрации
		дата государственной регистрации:	10.09.2024 17:28:06
		номер государственной регистрации:	57:08:0000000:616-57/065/2024-12
		срок, на который установлены ограничение прав и обременение объекта недвижимости:	не установлен
		лицо, в пользу которого установлены ограничение прав и обременение объекта недвижимости:	не определено



ДОКУМЕНТ ПОДПИСАН  
ЭЛЕКТРОННОЙ ПОДПИСЬЮ

Сертификат: 0091AAF5A599507BC7E6D39D2DFA052F9A

Владелец: ФЕДЕРАЛЬНАЯ СЛУЖБА ГОСУДАРСТВЕННОЙ  
РЕГИСТРАЦИИ, КАДАСТРА И КАРТОГРАФИИ  
Действителен: с 16.09.2025 по 10.12.2026

полное наименование должности

инициалы, фамилия



Земельный участок			
вид объекта недвижимости			
Лист № 6 раздела 2	Всего листов раздела 2: 11	Всего разделов: 5	Всего листов выписки: 24

22.12.2025г. № КУВИ-001/2025-230916626

Кадастровый номер: 57:08:0000000:616

	сведения о возможности предоставления третьим лицам персональных данных физического лица	данные отсутствуют
	основание государственной регистрации:	Постановление судебного пристава-исполнителя, № 78389670/5712 (51151/24/57012-ИП), выдан 08.09.2024, Отделение судебных приставов по Кромскому и Троснянскому районам УФССП России по Орловской области
	сведения об осуществлении государственной регистрации сделки, права, ограничения права без необходимого в силу закона согласия третьего лица, органа:	данные отсутствуют
	сведения об управляющем залогом и о договоре управления залогом, если такой договор заключен для управления ипотекой:	данные отсутствуют
	сведения о депозитарии, который осуществляет хранение обездвиженной документарной закладной или электронной закладной:	
	ведения о внесении изменений или дополнений в регистрационную запись об ипотеке:	
4.8	вид:	Запрещение регистрации
	дата государственной регистрации:	30.08.2024 15:22:18
	номер государственной регистрации:	57:08:0000000:616-57/058/2024-11
	срок, на который установлены ограничение прав и обременение объекта недвижимости:	не установлен
	лицо, в пользу которого установлены ограничение прав и обременение объекта недвижимости:	не определено
	сведения о возможности предоставления третьим лицам персональных данных физического лица	данные отсутствуют
	основание государственной регистрации:	Постановление судебного пристава-исполнителя СОСП по Орловской области ГМУ ФССП России, № 1008333666/9857 (182530/24/98057-ИП), выдан 30.08.2024, СОТдел судебных приставов по Орловской области ГМУ ФССП России
	сведения об осуществлении государственной регистрации сделки, права, ограничения права без необходимого в силу закона согласия третьего лица, органа:	данные отсутствуют



ДОКУМЕНТ ПОДПИСАН  
ЭЛЕКТРОННОЙ ПОДПИСЬЮ

Сертификат: 0091AAAF5A599507BC7E6D39D2DFA052F9A

Владелец: ФЕДЕРАЛЬНАЯ СЛУЖБА ГОСУДАРСТВЕННОЙ  
РЕГИСТРАЦИИ, КАДАСТРА И КАРТОГРАФИИ  
Действителен: с 16.09.2025 по 10.12.2026

полное наименование должности

инициалы, фамилия

Земельный участок			
вид объекта недвижимости			
Лист № 7 раздела 2	Всего листов раздела 2: 11	Всего разделов: 5	Всего листов выписки: 24
22.12.2025г. № КУВИ-001/2025-230916626			
Кадастровый номер:		57:08:0000000:616	
		сведения об управляющем залогом и о договоре управления залогом, если такой договор заключен для управления ипотекой:	данные отсутствуют
		сведения о депозитарии, который осуществляет хранение обездвиженной документарной закладной или электронной закладной:	
		ведения о внесении изменений или дополнений в регистрационную запись об ипотеке:	
4.9		вид:	Запрещение регистрации
		дата государственной регистрации:	29.09.2023 14:43:58
		номер государственной регистрации:	57:08:0000000:616-57/065/2023-10
		срок, на который установлены ограничение прав и обременение объекта недвижимости:	не установлен
		лицо, в пользу которого установлены ограничение прав и обременение объекта недвижимости:	не определено
		сведения о возможности предоставления третьим лицам персональных данных физического лица	данные отсутствуют
		основание государственной регистрации:	Выписка из постановления о запрете на совершение действий по регистрации (30417/21/57012-ИП от 23.09.2021), № 68910637/5712 (30417/21/57012-ИП), выдан 28.09.2023, Отделение судебных приставов по Кромскому и Троснянскому районам УФССП России по Орловской области
		сведения об осуществлении государственной регистрации сделки, права, ограничения права без необходимого в силу закона согласия третьего лица, органа:	данные отсутствуют
		сведения об управляющем залогом и о договоре управления залогом, если такой договор заключен для управления ипотекой:	данные отсутствуют
		сведения о депозитарии, который осуществляет хранение обездвиженной документарной закладной или электронной закладной:	
4.10		ведения о внесении изменений или дополнений в регистрационную запись об ипотеке:	
		вид:	Арест
		дата государственной регистрации:	28.08.2023 09:22:03



ДОКУМЕНТ ПОДПИСАН  
ЭЛЕКТРОННОЙ ПОДПИСЬЮ

Сертификат: 0091AAF5A599507BC7E6D39D2DFA052F9A

Владелец: ФЕДЕРАЛЬНАЯ СЛУЖБА ГОСУДАРСТВЕННОЙ  
РЕГИСТРАЦИИ, КАДАСТРА И КАРТОГРАФИИ  
Действителен: с 16.09.2025 по 10.12.2026

полное наименование должности

инициалы, фамилия

Земельный участок			
вид объекта недвижимости			
Лист № 8 раздела 2	Всего листов раздела 2: 11	Всего разделов: 5	Всего листов выписки: 24

22.12.2025г. № КУВИ-001/2025-230916626

Кадастровый номер:	57:08:0000000:616
--------------------	-------------------

	номер государственной регистрации:	57:08:0000000:616-57/063/2023-9
	срок, на который установлены ограничение прав и обременение объекта недвижимости:	не установлен
	лицо, в пользу которого установлены ограничение прав и обременение объекта недвижимости:	не определено
	сведения о возможности предоставления третьим лицам персональных данных физического лица	данные отсутствуют
	основание государственной регистрации:	Определение Кромского районного суда Орловской области, выдан 10.08.2023
	сведения об осуществлении государственной регистрации сделки, права, ограничения права без необходимого в силу закона согласия третьего лица, органа:	данные отсутствуют
	сведения об управляющем залогом и о договоре управления залогом, если такой договор заключен для управления ипотекой:	данные отсутствуют
	сведения о депозитарии, который осуществляет хранение обездвиженной документарной закладной или электронной закладной:	
	ведения о внесении изменений или дополнений в регистрационную запись об ипотеке:	
4.11	вид:	Запрещение регистрации
	дата государственной регистрации:	23.11.2022 17:15:01
	номер государственной регистрации:	57:08:0000000:616-57/058/2022-8
	срок, на который установлены ограничение прав и обременение объекта недвижимости:	не установлен
	лицо, в пользу которого установлены ограничение прав и обременение объекта недвижимости:	не определено
	сведения о возможности предоставления третьим лицам персональных данных физического лица	данные отсутствуют
	основание государственной регистрации:	Выписка из постановления о запрете на совершение действий по регистрации (86307/22/57024-ИП от 08.11.2022), № 88696509/5724, выдан 22.11.2022, Межрайонный отдел судебных приставов по особым исполнительным производствам Управления Федеральной службы судебных приставов России по Орловской области



ДОКУМЕНТ ПОДПИСАН  
ЭЛЕКТРОННОЙ ПОДПИСЬЮ

Сертификат: 0091AAF5A599507BC7E6D39D2DFA052F9A

Владелец: ФЕДЕРАЛЬНАЯ СЛУЖБА ГОСУДАРСТВЕННОЙ  
РЕГИСТРАЦИИ, КАДАСТРА И КАРТОГРАФИИ  
Действителен: с 16.09.2025 по 10.12.2026

полное наименование должности

инициалы, фамилия

Земельный участок			
вид объекта недвижимости			
Лист № 9 раздела 2	Всего листов раздела 2: 11	Всего разделов: 5	Всего листов выписки: 24

22.12.2025г. № КУВИ-001/2025-230916626

Кадастровый номер: 57:08:0000000:616

	сведения об осуществлении государственной регистрации сделки, права, ограничения права без необходимого в силу закона согласия третьего лица, органа:	данные отсутствуют
	сведения об управляющем залогом и о договоре управления залогом, если такой договор заключен для управления ипотекой:	данные отсутствуют
	сведения о депозитарии, который осуществляет хранение обездвиженной документарной закладной или электронной закладной:	
	ведения о внесении изменений или дополнений в регистрационную запись об ипотеке:	
4.12	вид:	Запрещение регистрации
	дата государственной регистрации:	14.04.2021 16:53:27
	номер государственной регистрации:	57:08:0000000:616-57/065/2021-6
	срок, на который установлены ограничение прав и обременение объекта недвижимости:	Не установлен
	лицо, в пользу которого установлены ограничение прав и обременение объекта недвижимости:	Не определено
	сведения о возможности предоставления третьим лицам персональных данных физического лица	данные отсутствуют
	основание государственной регистрации:	Выписка из постановления о запрете на совершение действий по регистрации (9690/21/57012-ИП от 05.04.2021), № 47863558/5712, выдан 12.04.2021, Отделение судебных приставов по Кромскому и Троснянскому районам Управления Федеральной службы судебных приставов России по Орловской области
	сведения об осуществлении государственной регистрации сделки, права, ограничения права без необходимого в силу закона согласия третьего лица, органа:	данные отсутствуют
	сведения об управляющем залогом и о договоре управления залогом, если такой договор заключен для управления ипотекой:	данные отсутствуют



ДОКУМЕНТ ПОДПИСАН  
ЭЛЕКТРОННОЙ ПОДПИСЬЮ

Сертификат: 0091AA5A599507BC7E6D39D2DFA052F9A

Владелец: ФЕДЕРАЛЬНАЯ СЛУЖБА ГОСУДАРСТВЕННОЙ  
РЕГИСТРАЦИИ, КАДАСТРА И КАРТОГРАФИИ  
Действителен: с 16.09.2025 по 10.12.2026

полное наименование должности

инициалы, фамилия

Земельный участок				
вид объекта недвижимости				
Лист № 10 раздела 2		Всего листов раздела 2: 11	Всего разделов: 5	Всего листов выписки: 24
22.12.2025г. № КУВИ-001/2025-230916626				
Кадастровый номер:		57:08:0000000:616		
		сведения о депозитарии, который осуществляет хранение обездвиженной документарной закладной или электронной закладной:		
		ведения о внесении изменений или дополнений в регистрационную запись об ипотеке:		
4.13	вид:	Запрещение регистрации		
	дата государственной регистрации:	30.03.2020 10:55:32		
	номер государственной регистрации:	57:08:0000000:616-57/070/2020-4		
	срок, на который установлены ограничение прав и обременение объекта недвижимости:	не установлен		
	лицо, в пользу которого установлены ограничение прав и обременение объекта недвижимости:	не определено		
	сведения о возможности предоставления третьим лицам персональных данных физического лица	данные отсутствуют		
	основание государственной регистрации:	Выписка из постановления о запрете на совершение действий по регистрации (7721/20/57012-ИП от 19.03.2020), № 42436362/5712, выдан 27.03.2020, Отдел судебных приставов по Кромскому и Троснянскому районам Управления Федеральной службы судебных приставов России по Орловской области		
	сведения об осуществлении государственной регистрации сделки, права, ограничения права без необходимого в силу закона согласия третьего лица, органа:	данные отсутствуют		
	сведения об управляющем залогом и о договоре управления залогом, если такой договор заключен для управления ипотекой:	данные отсутствуют		
	сведения о депозитарии, который осуществляет хранение обездвиженной документарной закладной или электронной закладной:			
			ведения о внесении изменений или дополнений в регистрационную запись об ипотеке:	
5	Договоры участия в долевом строительстве:		не зарегистрировано	
6	Заявленные в судебном порядке права требования:		данные отсутствуют	
7	Сведения о возможности предоставления третьим лицам персональных данных физического лица		данные отсутствуют	



ДОКУМЕНТ ПОДПИСАН  
ЭЛЕКТРОННОЙ ПОДПИСЬЮ

Сертификат: 0091AAF5A599507BC7E6D39D2DFA052F9A

Владелец: ФЕДЕРАЛЬНАЯ СЛУЖБА ГОСУДАРСТВЕННОЙ  
РЕГИСТРАЦИИ, КАДАСТРА И КАРТОГРАФИИ  
Действителен: с 16.09.2025 по 10.12.2026

полное наименование должности

инициалы, фамилия

Земельный участок		
вид объекта недвижимости		
Лист № 11 раздела 2	Всего листов раздела 2: 11	Всего разделов: 5
22.12.2025г. № КУВИ-001/2025-230916626		
Кадастровый номер:		57:08:0000000:616
8	Сведения о возражении в отношении зарегистрированного права:	данные отсутствуют
9	Сведения о наличии решения об изъятии объекта недвижимости для государственных и муниципальных нужд:	данные отсутствуют
10	Сведения о невозможности государственной регистрации без личного участия правообладателя или его законного представителя:	Принято заявление о невозможности государственной регистрации перехода, прекращения, ограничения права и обременения на объект недвижимости без личного участия правообладателя или его законного представителя.
11	Правопритязания и сведения о наличии поступивших, но не рассмотренных заявлений о проведении государственной регистрации права (перехода, прекращения права), ограничения права или обременения объекта недвижимости, сделки в отношении объекта недвижимости:	отсутствуют
11	Сведения о невозможности государственной регистрации перехода, прекращения, ограничения права на земельный участок из земель сельскохозяйственного назначения:	данные отсутствуют



ДОКУМЕНТ ПОДПИСАН  
ЭЛЕКТРОННОЙ ПОДПИСЬЮ

Сертификат: 0091AAF5A599507BC7E6D39D2DFA052F9A

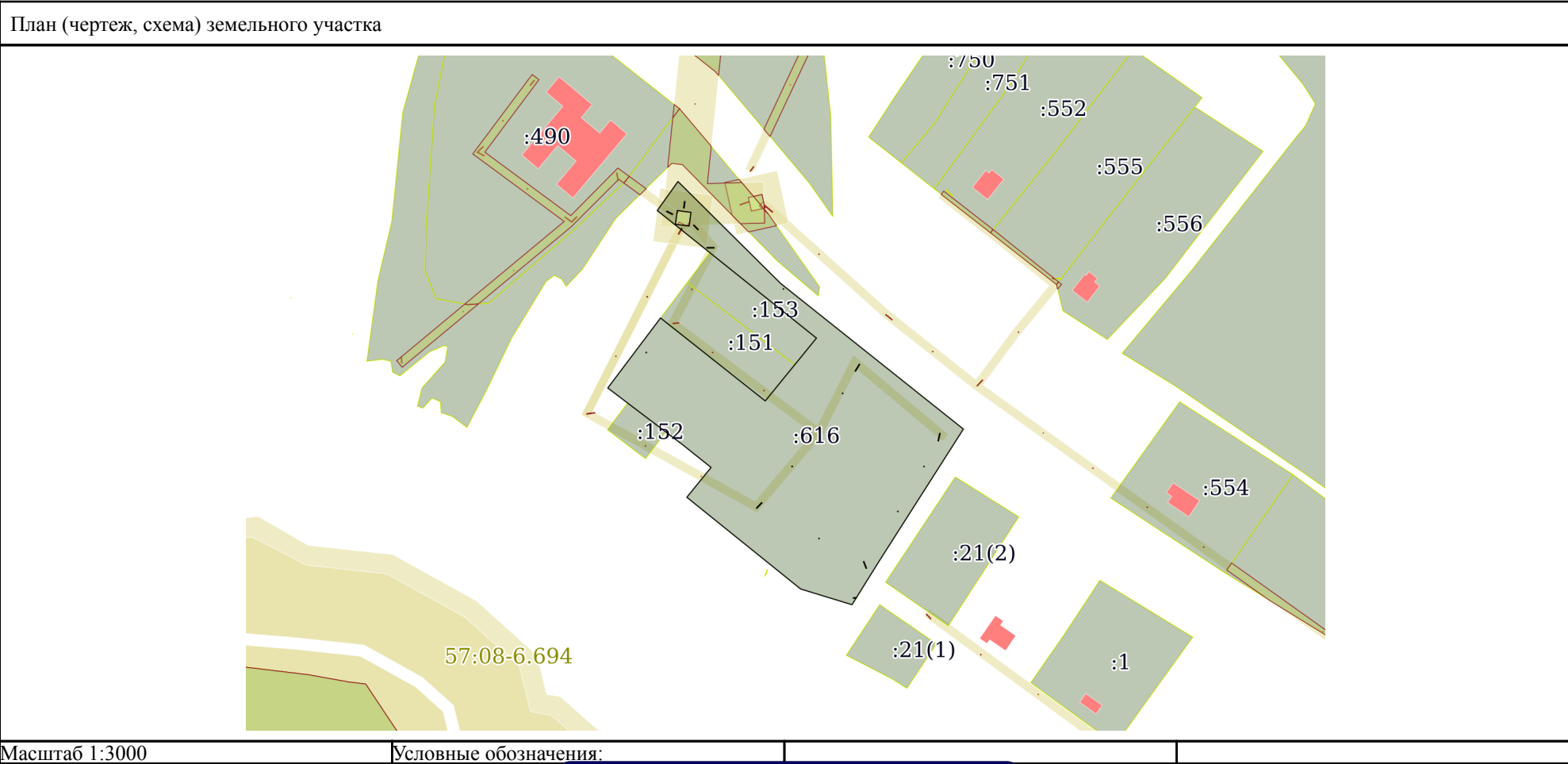
Владелец: ФЕДЕРАЛЬНАЯ СЛУЖБА ГОСУДАРСТВЕННОЙ  
РЕГИСТРАЦИИ, КАДАСТРА И КАРТОГРАФИИ  
Действителен: с 16.09.2025 по 10.12.2026


полное наименование должности

инициалы, фамилия

Выписка из Единого государственного реестра недвижимости об объекте недвижимости  
Описание местоположения земельного участка

Земельный участок			
вид объекта недвижимости			
Лист № 1 раздела 3	Всего листов раздела 3: 1	Всего разделов: 5	Всего листов выписки: 24
22.12.2025г. № КУВИ-001/2025-230916626			
Кадастровый номер:		57:08:0000000:616	




полное наименование должности		ДОКУМЕНТ ПОДПИСАН ЭЛЕКТРОННОЙ ПОДПИСЬЮ	инициалы, фамилия
	Сертификат: 0091AAF5A599507BC7E6D39D2DFA052F9A		
	Владелец: ФЕДЕРАЛЬНАЯ СЛУЖБА ГОСУДАРСТВЕННОЙ РЕГИСТРАЦИИ, КАДАСТРА И КАРТОГРАФИИ Действителен: с 16.09.2025 по 10.12.2026		

Выписка из Единого государственного реестра недвижимости об объекте недвижимости  
Описание местоположения земельного участка

Земельный участок			
вид объекта недвижимости			
Лист № 1 раздела 3.1	Всего листов раздела 3.1: 4	Всего разделов: 5	Всего листов выписки: 24
22.12.2025г. № КУВИ-001/2025-230916626			
Кадастровый номер:		57:08:0000000:616	

Описание местоположения границ земельного участка							
№ п/п	Номер точки		Дирекционный угол	Горизонтальное проложение, м	Описание закрепления на местности	Кадастровые номера смежных участков	Сведения об адресах правообладателей смежных земельных участков
	начальн ая	конечн ая					
1	2	3	4	5	6	7	8
1	1.1.1	1.1.2	35°28.9´	18.09	данные отсутствуют	данные отсутствуют	данные отсутствуют
2	1.1.2	1.1.3	134°47.8´	73.32	данные отсутствуют	данные отсутствуют	данные отсутствуют
3	1.1.3	1.1.4	128°33.4´	118.5	данные отсутствуют	данные отсутствуют	данные отсутствуют
4	1.1.4	1.1.5	212°31.5´	79.42	данные отсутствуют	данные отсутствуют	данные отсутствуют
5	1.1.5	1.1.6	211°54.5´	21.76	данные отсутствуют	данные отсутствуют	данные отсутствуют
6	1.1.6	1.1.7	267°10.4´	1.62	данные отсутствуют	57:08:0040101:428(340)	данные отсутствуют
7	1.1.7	1.1.8	177°42.5´	0.25	данные отсутствуют	57:08:0040101:428(340)	данные отсутствуют
8	1.1.8	1.1.9	87°14.2´	1.45	данные отсутствуют	57:08:0040101:428(340)	данные отсутствуют
9	1.1.9	1.1.10	212°0.3´	3.96	данные отсутствуют	данные отсутствуют	данные отсутствуют
10	1.1.10	1.1.11	287°0.3´	27.25	данные отсутствуют	данные отсутствуют	данные отсутствуют
11	1.1.11	1.1.12	308°52.6´	74.1	данные отсутствуют	данные отсутствуют	данные отсутствуют
12	1.1.12	1.1.13	39°8.8´	19.48	данные отсутствуют	данные отсутствуют	данные отсутствуют
13	1.1.13	1.1.14	308°36.1´	12.18	данные отсутствуют	данные отсутствуют	данные отсутствуют
14	1.1.14	1.1.15	308°43.5´	5.5	данные отсутствуют	данные отсутствуют	данные отсутствуют
15	1.1.15	1.1.16	307°10.9´	48.4	данные отсутствуют	данные отсутствуют	данные отсутствуют
16	1.1.16	1.1.17	36°59.8´	44.44	данные отсутствуют	данные отсутствуют	данные отсутствуют
17	1.1.17	1.1.18	128°22.7´	65.44	данные отсутствуют	57:08:0830101:151	
18	1.1.18	1.1.19	128°16.2´	2.29	данные отсутствуют	57:08:0830101:151	
19	1.1.19	1.1.20	39°10.3´	41.08	данные отсутствуют	данные отсутствуют	данные отсутствуют
20	1.1.20	1.1.21	308°42.4´	69.28	данные отсутствуют	57:08:0830101:153	данные отсутствуют
21	1.1.21	1.1.22	308°54.6´	5	данные отсутствуют	данные отсутствуют	данные отсутствуют
22	1.1.22	1.1.23	308°39.2´	13.56	данные отсутствуют	данные отсутствуют	данные отсутствуют

полное наименование должности	 ДОКУМЕНТ ПОДПИСАН ЭЛЕКТРОННОЙ ПОДПИСЬЮ Сертификат: 0091AA5A599507BC7E6D39D2DFA052F9A Владелец: ФЕДЕРАЛЬНАЯ СЛУЖБА ГОСУДАРСТВЕННОЙ РЕГИСТРАЦИИ, КАДАСТРА И КАРТОГРАФИИ Действителен: с 16.09.2025 по 10.12.2026	инициалы, фамилия



Земельный участок			
вид объекта недвижимости			

Лист № 2 раздела 3.1	Всего листов раздела 3.1: 4	Всего разделов: 5	Всего листов выписки: 24
----------------------	-----------------------------	-------------------	--------------------------

22.12.2025г. № КУВИ-001/2025-230916626

Кадастровый номер: 57:08:0000000:616

1	2	3	4	5	6	7	8
23	1.1.23	1.1.24	28°46.1'	0.58	данные отсутствуют	57:08:0040101:428(687)	данные отсутствуют
24	1.1.24	1.1.25	299°44.7'	0.24	данные отсутствуют	57:08:0040101:428(687)	данные отсутствуют
25	1.1.25	1.1.26	208°57.1'	0.54	данные отсутствуют	57:08:0040101:428(687)	данные отсутствуют
26	1.1.26	1.1.1	308°38.9'	15.34	данные отсутствуют	данные отсутствуют	данные отсутствуют
27	1.2.27	1.2.28	187°42.8'	7	данные отсутствуют	57:08:0000000:99(161)	данные отсутствуют
28	1.2.28	1.2.29	97°37.9'	7	данные отсутствуют	57:08:0000000:99(161)	данные отсутствуют
29	1.2.29	1.2.30	7°37.9'	7	данные отсутствуют	57:08:0000000:99(161)	данные отсутствуют
30	1.2.30	1.2.27	277°38.6'	6.99	данные отсутствуют	57:08:0000000:99(161)	данные отсутствуют
31	1.3.31	1.3.32	210°57.8'	4.08	данные отсутствуют	57:08:0040101:428(698)	данные отсутствуют
32	1.3.32	1.3.33	119°44.7'	0.24	данные отсутствуют	57:08:0040101:428(698)	данные отсутствуют
33	1.3.33	1.3.34	30°50.6'	4.08	данные отсутствуют	57:08:0040101:428(698)	данные отсутствуют
34	1.3.34	1.3.31	300°57.8'	0.23	данные отсутствуют	57:08:0040101:428(698)	данные отсутствуют
35	1.4.35	1.4.36	101°46.1'	0.25	данные отсутствуют	57:08:0040101:428(710)	данные отсутствуют
36	1.4.36	1.4.37	12°13.7'	3.92	данные отсутствуют	57:08:0040101:428(710)	данные отсутствуют
37	1.4.37	1.4.38	284°2.2'	0.25	данные отсутствуют	57:08:0040101:428(710)	данные отсутствуют
38	1.4.38	1.4.35	192°11.8'	3.93	данные отсутствуют	57:08:0040101:428(710)	данные отсутствуют
39	1.5.39	1.5.40	180°0.0'	0.25	данные отсутствуют	57:08:0040101:428(691)	данные отсутствуют
40	1.5.40	1.5.41	89°41.6'	3.73	данные отсутствуют	57:08:0040101:428(691)	данные отсутствуют
41	1.5.41	1.5.42	0°0.0'	0.25	данные отсутствуют	57:08:0040101:428(691)	данные отсутствуют
42	1.5.42	1.5.39	269°41.6'	3.73	данные отсутствуют	57:08:0040101:428(691)	данные отсутствуют
43	1.6.43	1.6.44	223°36.2'	3.77	данные отсутствуют	57:08:0040101:428(705)	данные отсутствуют
44	1.6.44	1.6.45	131°38.0'	0.24	данные отсутствуют	57:08:0040101:428(705)	данные отсутствуют
45	1.6.45	1.6.46	43°48.8'	3.76	данные отсутствуют	57:08:0040101:428(705)	данные отсутствуют
46	1.6.46	1.6.43	315°0.0'	0.25	данные отсутствуют	57:08:0040101:428(705)	данные отсутствуют
47	1.7.47	1.7.48	248°37.7'	0.25	данные отсутствуют	57:08:0040101:428(707)	данные отсутствуют
48	1.7.48	1.7.49	158°43.0'	3.69	данные отсутствуют	57:08:0040101:428(707)	данные отсутствуют
49	1.7.49	1.7.50	68°37.7'	0.25	данные отсутствуют	57:08:0040101:428(707)	данные отсутствуют
50	1.7.50	1.7.47	338°43.0'	3.69	данные отсутствуют	57:08:0040101:428(707)	данные отсутствуют
51	1.8.51	1.8.52	187°41.2'	3.29	данные отсутствуют	57:08:0000000:99(160)	данные отсутствуют



ДОКУМЕНТ ПОДПИСАН  
ЭЛЕКТРОННОЙ ПОДПИСЬЮ

Сертификат: 0091AAF5A599507BC7E6D39D2DFA052F9A

Владелец: ФЕДЕРАЛЬНАЯ СЛУЖБА ГОСУДАРСТВЕННОЙ  
РЕГИСТРАЦИИ, КАДАСТРА И КАРТОГРАФИИ  
Действителен: с 16.09.2025 по 10.12.2026

полное наименование должности

инициалы, фамилия

Земельный участок			
вид объекта недвижимости			

Лист № 3 раздела 3.1	Всего листов раздела 3.1: 4	Всего разделов: 5	Всего листов выписки: 24
----------------------	-----------------------------	-------------------	--------------------------

22.12.2025г. № КУВИ-001/2025-230916626

Кадастровый номер: 57:08:0000000:616

1	2	3	4	5	6	7	8
52	1.8.52	1.8.53	96°50.6'	0.25	данные отсутствуют	57:08:0000000:99(160)	данные отсутствуют
53	1.8.53	1.8.54	7°44.0'	3.27	данные отсутствуют	57:08:0000000:99(160)	данные отсутствуют
54	1.8.54	1.8.51	281°18.6'	0.25	данные отсутствуют	57:08:0000000:99(160)	данные отсутствуют
55	1.9.55	1.9.56	116°24.5'	3.26	данные отсутствуют	57:08:0040101:429(118)	данные отсутствуют
56	1.9.56	1.9.57	27°38.8'	0.24	данные отсутствуют	57:08:0040101:429(118)	данные отсутствуют
57	1.9.57	1.9.58	296°33.9'	3.26	данные отсутствуют	57:08:0040101:429(118)	данные отсутствуют
58	1.9.58	1.9.55	206°33.9'	0.25	данные отсутствуют	57:08:0040101:429(118)	данные отсутствуют
59	1.10.59	1.10.60	228°22.0'	0.24	данные отсутствуют	57:08:0040101:428(692)	данные отсутствуют
60	1.10.60	1.10.61	136°2.2'	3.13	данные отсутствуют	57:08:0040101:428(692)	данные отсутствуют
61	1.10.61	1.10.62	43°27.1'	0.26	данные отсутствуют	57:08:0040101:428(692)	данные отсутствуют
62	1.10.62	1.10.59	315°39.2'	3.1	данные отсутствуют	57:08:0040101:428(692)	данные отсутствуют
63	1.11.63	1.11.64	178°40.6'	3.03	данные отсутствуют	57:08:0040101:428(696)	данные отсутствуют
64	1.11.64	1.11.65	87°42.5'	0.25	данные отсутствуют	57:08:0040101:428(696)	данные отсутствуют
65	1.11.65	1.11.66	358°40.9'	3.04	данные отсутствуют	57:08:0040101:428(696)	данные отсутствуют
66	1.11.66	1.11.63	265°25.6'	0.25	данные отсутствуют	57:08:0040101:428(696)	данные отсутствуют
67	1.12.67	1.12.68	136°38.2'	0.25	данные отсутствуют	57:08:0040101:428(693)	данные отсутствуют
68	1.12.68	1.12.69	48°10.8'	0.25	данные отсутствуют	57:08:0040101:428(693)	данные отсутствуют
69	1.12.69	1.12.70	318°10.8'	0.25	данные отсутствуют	57:08:0040101:428(693)	данные отсутствуют
70	1.12.70	1.12.67	226°32.9'	0.26	данные отсутствуют	57:08:0040101:428(693)	данные отсутствуют
71	1.13.71	1.13.72	133°21.8'	0.25	данные отсутствуют	57:08:0040101:428(701)	данные отсутствуют
72	1.13.72	1.13.73	43°27.1'	0.26	данные отсутствуют	57:08:0040101:428(701)	данные отсутствуют
73	1.13.73	1.13.74	310°6.1'	0.25	данные отсутствуют	57:08:0040101:428(701)	данные отсутствуют
74	1.13.74	1.13.71	223°21.8'	0.25	данные отсутствуют	57:08:0040101:428(701)	данные отсутствуют
75	1.14.75	1.14.76	122°28.3'	0.26	данные отсутствуют	57:08:0040101:428(708)	данные отсутствуют
76	1.14.76	1.14.77	28°36.6'	0.25	данные отсутствуют	57:08:0040101:428(708)	данные отсутствуют
77	1.14.77	1.14.78	301°45.5'	0.25	данные отсутствуют	57:08:0040101:428(708)	данные отсутствуют
78	1.14.78	1.14.75	211°45.5'	0.25	данные отсутствуют	57:08:0040101:428(708)	данные отсутствуют
79	1.15.79	1.15.80	210°34.7'	0.26	данные отсутствуют	57:08:0040101:428(699)	данные отсутствуют
80	1.15.80	1.15.81	121°45.5'	0.25	данные отсутствуют	57:08:0040101:428(699)	данные отсутствуют



ДОКУМЕНТ ПОДПИСАН  
ЭЛЕКТРОННОЙ ПОДПИСЬЮ

Сертификат: 0091AAF5A599507BC7E6D39D2DFA052F9A

Владелец: ФЕДЕРАЛЬНАЯ СЛУЖБА ГОСУДАРСТВЕННОЙ  
РЕГИСТРАЦИИ, КАДАСТРА И КАРТОГРАФИИ  
Действителен: с 16.09.2025 по 10.12.2026

полное наименование должности

инициалы, фамилия

Земельный участок			
вид объекта недвижимости			
Лист № 4 раздела 3.1	Всего листов раздела 3.1: 4	Всего разделов: 5	Всего листов выписки: 24
22.12.2025г. № КУВИ-001/2025-230916626			
Кадастровый номер:		57:08:0000000:616	

1	2	3	4	5	6	7	8
81	1.15.81	1.15.82	31°45.5`	0.25	данные отсутствуют	57:08:0040101:428(699)	данные отсутствуют
82	1.15.82	1.15.79	303°41.4`	0.25	данные отсутствуют	57:08:0040101:428(699)	данные отсутствуют
83	1.16.83	1.16.84	209°44.7`	0.24	данные отсутствуют	57:08:0040101:428(697)	данные отсутствуют
84	1.16.84	1.16.85	121°45.5`	0.25	данные отсутствуют	57:08:0040101:428(697)	данные отсутствуют
85	1.16.85	1.16.86	31°45.5`	0.25	данные отсутствуют	57:08:0040101:428(697)	данные отсутствуют
86	1.16.86	1.16.83	300°34.7`	0.26	данные отсутствуют	57:08:0040101:428(697)	данные отсутствуют
87	1.17.87	1.17.88	116°33.9`	0.25	данные отсутствуют	57:08:0040101:428(709)	данные отсутствуют
88	1.17.88	1.17.89	26°33.9`	0.25	данные отсутствуют	57:08:0040101:428(709)	данные отсутствуют
89	1.17.89	1.17.90	295°33.6`	0.25	данные отсутствуют	57:08:0040101:428(709)	данные отсутствуют
90	1.17.90	1.17.87	204°26.6`	0.24	данные отсутствуют	57:08:0040101:428(709)	данные отсутствуют
91	1.18.91	1.18.92	123°1.4`	0.24	данные отсутствуют	57:08:0040101:428(706)	данные отсутствуют
92	1.18.92	1.18.93	30°34.7`	0.26	данные отсутствуют	57:08:0040101:428(706)	данные отсутствуют
93	1.18.93	1.18.94	299°44.7`	0.24	данные отсутствуют	57:08:0040101:428(706)	данные отсутствуют
94	1.18.94	1.18.91	209°44.7`	0.24	данные отсутствуют	57:08:0040101:428(706)	данные отсутствуют



ДОКУМЕНТ ПОДПИСАН  
ЭЛЕКТРОННОЙ ПОДПИСЬЮ

Сертификат: 0091AAF5A599507BC7E6D39D2DFA052F9A

Владелец: ФЕДЕРАЛЬНАЯ СЛУЖБА ГОСУДАРСТВЕННОЙ  
РЕГИСТРАЦИИ, КАДАСТРА И КАРТОГРАФИИ  
Действителен: с 16.09.2025 по 10.12.2026

полное наименование должности

инициалы, фамилия

Выписка из Единого государственного реестра недвижимости об объекте недвижимости  
Описание местоположения земельного участка

Земельный участок			
вид объекта недвижимости			
Лист № 1 раздела 3.2	Всего листов раздела 3.2: 5	Всего разделов: 5	Всего листов выписки: 24
22.12.2025г. № КУВИ-001/2025-230916626			
Кадастровый номер:		57:08:0000000:616	

Сведения о характерных точках границы земельного участка				
Система координат МСК-57, зона 1				
Номер точки	Координаты, м		Описание закрепления на местности	Средняя квадратичная погрешность определения координат характерных точек границ земельного участка, м
	X	Y		
1	2	3	4	5
1	294442.37	1277170.41	-	0.1
2	294457.1	1277180.91	-	0.1
3	294405.44	1277232.94	-	0.1
4	294331.58	1277325.61	-	0.1
5	294264.62	1277282.91	-	0.1
6	294246.15	1277271.41	626002000000	0.1
7	294246.07	1277269.79	-	0.1
8	294245.82	1277269.8	-	0.1
9	294245.89	1277271.25	626002000000	0.1
10	294242.53	1277269.15	-	0.1
11	294250.5	1277243.09	-	0.1
12	294297.01	1277185.4	-	0.1
13	294312.12	1277197.7	-	0.1
14	294319.72	1277188.18	-	0.1
15	294323.16	1277183.89	-	0.1
16	294352.41	1277145.33	-	0.1
17	294387.9	1277172.07	-	0.1
18	294347.27	1277223.37	-	0.1
19	294345.85	1277225.17	-	0.1
20	294377.7	1277251.12	-	0.1
21	294421.02	1277197.06	-	0.1
22	294424.16	1277193.17	-	0.1

полное наименование должности	<div><div>ДОКУМЕНТ ПОДПИСАН ЭЛЕКТРОННОЙ ПОДПИСЬЮ</div><div>Сертификат: 0091AAF5A599507BC7E6D39D2DFA052F9A</div><div>Владелец: ФЕДЕРАЛЬНАЯ СЛУЖБА ГОСУДАРСТВЕННОЙ РЕГИСТРАЦИИ, КАДАСТРА И КАРТОГРАФИИ</div><div>Действителен: с 16.09.2025 по 10.12.2026</div></div>	инициалы, фамилия

Земельный участок			
вид объекта недвижимости			

Лист № 2 раздела 3.2	Всего листов раздела 3.2: 5	Всего разделов: 5	Всего листов выписки: 24
----------------------	-----------------------------	-------------------	--------------------------

22.12.2025г. № КУВИ-001/2025-230916626

Кадастровый номер: 57:08:0000000:616

1	2	3	4	5
23	294432.63	1277182.58	626002000000	0.1
24	294433.14	1277182.86	-	0.1
25	294433.26	1277182.65	-	0.1
26	294432.79	1277182.39	626002000000	0.1
1	294442.37	1277170.41	-	0.1
1	294442.38	1277180.56	-	0.1
2	294441.45	1277187.49	-	0.1
3	294434.51	1277186.56	-	0.1
4	294435.44	1277179.62	-	0.1
1	294442.38	1277180.56	-	0.1
1	294364.48	1277272.81	-	0.1
2	294364.36	1277273.01	-	0.1
3	294360.86	1277270.92	-	0.1
4	294360.98	1277270.71	-	0.1
1	294364.48	1277272.81	-	0.1
1	294325.57	1277312.75	-	0.1
2	294329.41	1277313.58	-	0.1
3	294329.35	1277313.82	-	0.1
4	294325.52	1277312.99	-	0.1
1	294325.57	1277312.75	-	0.1
1	294423.63	1277195.51	-	0.1
2	294423.65	1277199.24	-	0.1
3	294423.4	1277199.24	-	0.1
4	294423.38	1277195.51	-	0.1
1	294423.63	1277195.51	-	0.1
1	294294.31	1277223.31	-	0.1
2	294294.13	1277223.49	-	0.1
3	294291.42	1277220.89	-	0.1
4	294291.58	1277220.71	-	0.1



ДОКУМЕНТ ПОДПИСАН  
ЭЛЕКТРОННОЙ ПОДПИСЬЮ

Сертификат: 0091AAF5A599507BC7E6D39D2DFA052F9A

Владелец: ФЕДЕРАЛЬНАЯ СЛУЖБА ГОСУДАРСТВЕННОЙ

РЕГИСТРАЦИИ, КАДАСТРА И КАРТОГРАФИИ

Действителен: с 16.09.2025 по 10.12.2026

полное наименование должности

инициалы, фамилия

Земельный участок			
вид объекта недвижимости			

Лист № 3 раздела 3.2	Всего листов раздела 3.2: 5	Всего разделов: 5	Всего листов выписки: 24
----------------------	-----------------------------	-------------------	--------------------------

22.12.2025г. № КУВИ-001/2025-230916626

Кадастровый номер: 57:08:0000000:616

1	2	3	4	5
1	294294.31	1277223.31	-	0.1
1	294264.46	1277275.18	-	0.1
2	294261.02	1277276.52	-	0.1
3	294260.93	1277276.29	-	0.1
4	294264.37	1277274.95	-	0.1
1	294264.46	1277275.18	-	0.1
1	294446.96	1277184.21	-	0.1
2	294446.91	1277184.46	-	0.1
3	294443.67	1277184.02	-	0.1
4	294443.7	1277183.77	-	0.1
1	294446.96	1277184.21	-	0.1
1	294441.85	1277175.17	-	0.1
2	294442.07	1277175.28	-	0.1
3	294440.61	1277178.2	-	0.1
4	294440.4	1277178.09	-	0.1
1	294441.85	1277175.17	-	0.1
1	294435.03	1277189.01	-	0.1
2	294432.81	1277191.18	-	0.1
3	294432.62	1277191	-	0.1
4	294434.87	1277188.83	-	0.1
1	294435.03	1277189.01	-	0.1
1	294332.71	1277252.55	-	0.1
2	294332.73	1277252.8	-	0.1
3	294329.69	1277252.87	-	0.1
4	294329.68	1277252.62	-	0.1
1	294332.71	1277252.55	-	0.1
1	294402.61	1277234.18	-	0.1
2	294402.79	1277234.37	-	0.1
3	294402.6	1277234.54	-	0.1



ДОКУМЕНТ ПОДПИСАН  
ЭЛЕКТРОННОЙ ПОДПИСЬЮ

Сертификат: 0091AAF5A599507BC7E6D39D2DFA052F9A

Владелец: ФЕДЕРАЛЬНАЯ СЛУЖБА ГОСУДАРСТВЕННОЙ

РЕГИСТРАЦИИ, КАДАСТРА И КАРТОГРАФИИ

Действителен: с 16.09.2025 по 10.12.2026

полное наименование должности

инициалы, фамилия

Земельный участок			
вид объекта недвижимости			

Лист № 4 раздела 3.2	Всего листов раздела 3.2: 5	Всего разделов: 5	Всего листов выписки: 24
----------------------	-----------------------------	-------------------	--------------------------

22.12.2025г. № КУВИ-001/2025-230916626

Кадастровый номер: 57:08:0000000:616

1	2	3	4	5
4	294402.43	1277234.35	-	0.1
1	294402.61	1277234.18	-	0.1
1	294370.38	1277164.65	-	0.1
2	294370.56	1277164.82	-	0.1
3	294370.4	1277165.01	-	0.1
4	294370.21	1277164.83	-	0.1
1	294370.38	1277164.65	-	0.1
1	294289.78	1277292.2	-	0.1
2	294289.99	1277292.33	-	0.1
3	294289.86	1277292.54	-	0.1
4	294289.64	1277292.42	-	0.1
1	294289.78	1277292.2	-	0.1
1	294312.77	1277238.75	-	0.1
2	294312.63	1277238.96	-	0.1
3	294312.42	1277238.83	-	0.1
4	294312.55	1277238.62	-	0.1
1	294312.77	1277238.75	-	0.1
1	294349.86	1277264.34	-	0.1
2	294349.73	1277264.56	-	0.1
3	294349.52	1277264.43	-	0.1
4	294349.65	1277264.22	-	0.1
1	294349.86	1277264.34	-	0.1
1	294312.53	1277305.5	-	0.1
2	294312.75	1277305.6	-	0.1
3	294312.64	1277305.83	-	0.1
4	294312.42	1277305.72	-	0.1
1	294312.53	1277305.5	-	0.1
1	294276.06	1277252.24	-	0.1
2	294276.27	1277252.36	-	0.1



ДОКУМЕНТ ПОДПИСАН  
ЭЛЕКТРОННОЙ ПОДПИСЬЮ

Сертификат: 0091AAF5A599507BC7E6D39D2DFA052F9A

Владелец: ФЕДЕРАЛЬНАЯ СЛУЖБА ГОСУДАРСТВЕННОЙ

РЕГИСТРАЦИИ, КАДАСТРА И КАРТОГРАФИИ

Действителен: с 16.09.2025 по 10.12.2026

полное наименование должности

инициалы, фамилия

Земельный участок				
вид объекта недвижимости				
Лист № 5 раздела 3.2		Всего листов раздела 3.2: 5		Всего разделов: 5
Всего листов выписки: 24				
22.12.2025г. № КУВИ-001/2025-230916626				
Кадастровый номер:			57:08:0000000:616	
1	2	3	4	5
3	294276.15	1277252.57	-	0.1
4	294275.93	1277252.44	-	0.1
1	294276.06	1277252.24	-	0.1



ДОКУМЕНТ ПОДПИСАН  
ЭЛЕКТРОННОЙ ПОДПИСЬЮ

Сертификат: 0091AAF5A599507BC7E6D39D2DFA052F9A

Владелец: ФЕДЕРАЛЬНАЯ СЛУЖБА ГОСУДАРСТВЕННОЙ  
РЕГИСТРАЦИИ, КАДАСТРА И КАРТОГРАФИИ  
Действителен: с 16.09.2025 по 10.12.2026

полное наименование должности

инициалы, фамилия