

Филиал публично-правовой компании "Роскадастр" по Краснодарскому краю
полное наименование органа регистрации прав
Выписка из Единого государственного реестра недвижимости об объекте недвижимости



Сведения о характеристиках объекта недвижимости

На основании запроса от 07.11.2025, поступившего на рассмотрение 07.11.2025, сообщаем, что согласно записям Единого государственного реестра недвижимости:

Раздел 1 Лист 1

Земельный участок			
вид объекта недвижимости			
Лист № 1 раздела 1	Всего листов раздела 1: 4	Всего разделов: 8	Всего листов выписки: 126
07.11.2025г. № КУВИ-001/2025-203990789			
Кадастровый номер:	23:23:1401000:77(Единое землепользование)		
Номер кадастрового квартала:	23:23:1401000		
Дата присвоения кадастрового номера:	19.10.2005		
Ранее присвоенный государственный учетный номер:	23:23:14 01 000:0001		
Местоположение:	Местоположение установлено относительно ориентира, расположенного в границах участка. Почтовый адрес ориентира: край Краснодарский, р-н Отрадненский, в границах СПК колхоз "им. Мичурина".		
Площадь:	2468060		
Кадастровая стоимость, руб.:	29237592		
Кадастровые номера расположенных в пределах земельного участка объектов недвижимости:	данные отсутствуют		
Кадастровые номера объектов недвижимости, из которых образован объект недвижимости:	23:23:1401000:1		
Кадастровые номера образованных объектов недвижимости:	23:23:1401000:2215		
Категория земель:	Земли сельскохозяйственного назначения		
Виды разрешенного использования:	Для сельскохозяйственного производства		
Сведения о кадастровом инженере:	данные отсутствуют		
Сведения о лесах, водных объектах и об иных природных объектах, расположенных в пределах земельного участка:	данные отсутствуют		
Сведения о том, что земельный участок полностью расположен в границах зоны с особыми условиями использования территории, территории объекта культурного наследия, публичного сервитута:	данные отсутствуют		
Сведения о том, что земельный участок расположен в границах особой экономической зоны, территории опережающего развития, зоны территориального развития в Российской Федерации, игровой зоны:	данные отсутствуют		

полное наименование должности	 ДОКУМЕНТ ПОДПИСАН ЭЛЕКТРОННОЙ ПОДПИСЬЮ Сертификат: 0091AAF5A599507BC7E6D39D2DFA052F9A Владелец: ФЕДЕРАЛЬНАЯ СЛУЖБА ГОСУДАРСТВЕННОЙ РЕГИСТРАЦИИ, КАДАСТРА И КАРТОГРАФИИ Действителен: с 16.09.2025 по 10.12.2026	инициалы, фамилия

Земельный участок			
вид объекта недвижимости			
Лист № 2 раздела 1	Всего листов раздела 1: 4	Всего разделов: 8	Всего листов выписки: 126
07.11.2025г. № КУВИ-001/2025-203990789			
Кадастровый номер:		23:23:1401000:77(Единое землепользование)	
Сведения о том, что земельный участок расположен в границах особо охраняемой природной территории, Байкальской природной территории и ее экологических зон, лесопарковом зеленом поясе, охотничьего угодья, лесничества:		Земельный участок расположен в границах: 23:23-11.3, 23:23-11.2	
Сведения о расположении земельного участка и (или) расположенного на нем объекта недвижимости в границах территории, в отношении которой принято решение о резервировании земель для государственных или муниципальных нужд:		данные отсутствуют	
Сведения о результатах проведения государственного земельного надзора:		данные отсутствуют	
Сведения о расположении земельного участка в границах территории, в отношении которой утвержден проект межевания территории:		данные отсутствуют	
Условный номер земельного участка:		данные отсутствуют	
Сведения о принятии акта и (или) заключении договора, предусматривающих предоставление в соответствии с земельным законодательством исполнительным органом государственным органом власти или органом местного самоуправления, находящегося в государственной или муниципальной собственности земельного участка для строительства наемного дома социального использования или наемного дома коммерческого использования:		данные отсутствуют	
Сведения о том, что земельный участок или земельные участки образованы на основании решения об изъятии земельного участка и (или) расположенного на нем объекта недвижимости для государственных или муниципальных нужд:		данные отсутствуют	
Сведения о том, что земельный участок образован из земель или земельного участка, государственная собственность на которые не разграничена:		данные отсутствуют	
Сведения о наличии земельного спора о местоположении границ земельных участков:		данные отсутствуют	
Статус записи об объекте недвижимости:		Сведения об объекте недвижимости имеют статус "актуальные, ранее учтенные"	
Особые отметки:		Кадастровые номера обособленных (условных) участков, входящих в единое землепользование и их площади: 23:23:1401000:78 - 520000 кв.м, 23:23:1401000:79 - 185000 кв.м, 23:23:1401000:80 -	



ДОКУМЕНТ ПОДПИСАН
ЭЛЕКТРОННОЙ ПОДПИСЬЮ

Сертификат: 0091AAF5A599507BC7E6D39D2DFA052F9A

Владелец: ФЕДЕРАЛЬНАЯ СЛУЖБА ГОСУДАРСТВЕННОЙ
РЕГИСТРАЦИИ, КАДАСТРА И КАРТОГРАФИИ
Действителен: с 16.09.2025 по 10.12.2026

полное наименование должности

инициалы, фамилия

Земельный участок			
вид объекта недвижимости			
Лист № 3 раздела 1	Всего листов раздела 1: 4	Всего разделов: 8	Всего листов выписки: 126

07.11.2025г. № КУВИ-001/2025-203990789

Кадастровый номер:

23:23:1401000:77(Единое землепользование)

178500 кв.м, 23:23:1401000:81 - 206000 кв.м, 23:23:1401000:82 - 231000 кв.м, 23:23:1401000:84 - 79500 кв.м, 23:23:1401000:85 - 173000 кв.м, 23:23:1401000:86 - 347300 кв.м, 23:23:1401000:87 - 770000 кв.м, 23:23:1401000:88 - 8000 кв.м, 23:23:1401000:90 - 2000 кв.м. Сведения об ограничениях права на объект недвижимости, обременениях данного объекта, не зарегистрированных в реестре прав, ограничений прав и обременений недвижимого имущества: вид ограничения (обременения): ограничения прав на земельный участок, предусмотренные статьей 56 Земельного кодекса Российской Федерации; срок действия: с 09.12.2016; реквизиты документа-основания: доверенность от 31.08.2016 № 59 выдан: Министерство транспорта и дорожного хозяйства Краснодарского края. вид ограничения (обременения): ограничения прав на земельный участок, предусмотренные статьей 56 Земельного кодекса Российской Федерации; срок действия: с 13.12.2016; реквизиты документа-основания: доверенность от 31.08.2016 № 59 выдан: Министерство транспорта и дорожного хозяйства Краснодарского края. вид ограничения (обременения): ограничения прав на земельный участок, предусмотренные статьей 56 Земельного кодекса Российской Федерации; срок действия: с 31.08.2018; реквизиты документа-основания: карта (план) границ охранной зоны воздушной линии электропередачи ВЛ-10 ПВ-3 от ПС 35/10 кВ "Передовая" от 09.12.2013 № 12-29/13-5876. вид ограничения (обременения): ограничения прав на земельный участок, предусмотренные статьей 56 Земельного кодекса Российской Федерации; срок действия: с 31.08.2018; реквизиты документа-основания: карта (план) границ охранной зоны воздушной линии электропередачи ВЛ-10 ПВ-2 от ПС 35/10 кВ "Передовая" от 11.12.2013 № 12-29/13-5857. вид ограничения (обременения): ограничения прав на земельный участок, предусмотренные статьей 56 Земельного кодекса Российской Федерации; срок действия: с 03.02.2021; реквизиты документа-основания: водный кодекс Российской Федерации от 03.06.2006 № 74-ФЗ выдан: Правительство РФ. вид ограничения (обременения): ограничения прав на земельный участок, предусмотренные статьей 56 Земельного кодекса Российской Федерации; срок действия: с 04.02.2021; реквизиты документа-основания: водный кодекс Российской Федерации (статья 65) от 03.06.2006 № 74-ФЗ выдан: Правительство Российской Федерации. вид ограничения (обременения): ограничения прав на земельный участок, предусмотренные статьей 56 Земельного кодекса Российской Федерации; срок действия: с 10.02.2021; реквизиты документа-основания: водный кодекс Российской Федерации от 03.06.2006 № 74-ФЗ выдан: Правительство РФ. вид ограничения (обременения): ограничения прав на земельный участок, предусмотренные статьей 56 Земельного кодекса Российской Федерации; срок действия: с 10.02.2021; реквизиты документа-основания:



ДОКУМЕНТ ПОДПИСАН
ЭЛЕКТРОННОЙ ПОДПИСЬЮ


Сертификат: 0091AAF5A599507BC7E6D39D2DFA052F9A

Владелец: ФЕДЕРАЛЬНАЯ СЛУЖБА ГОСУДАРСТВЕННОЙ
РЕГИСТРАЦИИ, КАДАСТРА И КАРТОГРАФИИ
Действителен: с 16.09.2025 по 10.12.2026

полное наименование должности


инициалы, фамилия

Земельный участок			
вид объекта недвижимости			
Лист № 4 раздела 1	Всего листов раздела 1: 4	Всего разделов: 8	Всего листов выписки: 126
07.11.2025г. № КУВИ-001/2025-203990789			
Кадастровый номер:		23:23:1401000:77(Единое землепользование)	
		водный кодекс Российской Федерации от 03.06.2006 № 74-ФЗ выдан: Правительство РФ. Граница земельного участка пересекает границы земельных участков (земельного участка) с кадастровыми номерами (кадастровым номером) 23:23:1401000:124, 23:23:1401000:2215.	
Получатель выписки:		Козлова Елена Ивановна, действующий(ая) на основании документа "" ГЛАВНОЕ МЕЖРЕГИОНАЛЬНОЕ (СПЕЦИАЛИЗИРОВАННОЕ) УПРАВЛЕНИЕ ФЕДЕРАЛЬНОЙ СЛУЖБЫ СУДЕБНЫХ ПРИСТАВОВ	

полное наименование должности	 ДОКУМЕНТ ПОДПИСАН ЭЛЕКТРОННОЙ ПОДПИСЬЮ Сертификат: 0091AAF5A599507BC7E6D39D2DFA052F9A Владелец: ФЕДЕРАЛЬНАЯ СЛУЖБА ГОСУДАРСТВЕННОЙ РЕГИСТРАЦИИ, КАДАСТРА И КАРТОГРАФИИ Действителен: с 16.09.2025 по 10.12.2026	инициалы, фамилия

Выписка из Единого государственного реестра недвижимости об объекте недвижимости
Сведения о зарегистрированных правах

Земельный участок			
вид объекта недвижимости			
Лист № 1 раздела 2		Всего листов раздела 2: 53	Всего разделов: 8
Всего листов выписки: 126			
07.11.2025г. № КУВИ-001/2025-203990789			
Кадастровый номер:		23:23:1401000:77(Единое землепользование)	
1	Правообладатель (правообладатели):	1.1	Бессмертный Анатолий Павлович
	Сведения о возможности предоставления третьим лицам персональных данных физического лица:	1.1.1	данные отсутствуют
2	Вид, номер, дата и время государственной регистрации права:	2.1	Общая долевая собственность, 2/159 23:23:1401000:77-23/253/2023-49 06.09.2023 14:22:29
3	Сведения об осуществлении государственной регистрации сделки, права без необходимого в силу закона согласия третьего лица, органа:	3.1	данные отсутствуют
4	Ограничение прав и обременение объекта недвижимости:		
	4.1	вид:	Аренда
		дата государственной регистрации:	04.05.2016 10:47:53
		номер государственной регистрации:	23-23/039-23/039/002/2016-2735/2
		срок, на который установлены ограничение прав и обременение объекта недвижимости:	Срок действия с 04.05.2016 по 04.05.2026
		лицо, в пользу которого установлены ограничение прав и обременение объекта недвижимости:	Серкин Виктор Федорович, .
		сведения о возможности предоставления третьим лицам персональных данных физического лица	данные отсутствуют
		основание государственной регистрации:	Договор аренды земельного участка сельскохозяйственного назначения, выдан 29.03.2016
		сведения об осуществлении государственной регистрации сделки, права, ограничения права без необходимого в силу закона согласия третьего лица, органа:	данные отсутствуют



ДОКУМЕНТ ПОДПИСАН
ЭЛЕКТРОННОЙ ПОДПИСЬЮ

Сертификат: 0091AAF5A599507BC7E6D39D2DFA052F9A
Владелец: ФЕДЕРАЛЬНАЯ СЛУЖБА ГОСУДАРСТВЕННОЙ
РЕГИСТРАЦИИ, КАДАСТРА И КАРТОГРАФИИ
Действителен: с 16.09.2025 по 10.12.2026

полное наименование должности	инициалы, фамилия
-------------------------------	-------------------

Земельный участок			
вид объекта недвижимости			
Лист № 2 раздела 2		Всего листов раздела 2: 53	
		Всего разделов: 8	
		Всего листов выписки: 126	
07.11.2025г. № КУВИ-001/2025-203990789			
Кадастровый номер:		23:23:1401000:77(Единое землепользование)	
		сведения об управляющем залогом и о договоре управления залогом, если такой договор заключен для управления ипотекой:	
		сведения о депозитарии, который осуществляет хранение обездвиженной документарной закладной или электронной закладной:	
		ведения о внесении изменений или дополнений в регистрационную запись об ипотеке:	
1	Правообладатель (правообладатели):	1.2	Бессмертный Михаил Павлович.
	Сведения о возможности предоставления третьим лицам персональных данных физического лица:	1.2.1	данные отсутствуют
2	Вид, номер, дата и время государственной регистрации права:	2.2	Общая долевая собственность, 2/159 23:23:1401000:77-23/253/2023-48 24.08.2023 09:11:02
3	Сведения об осуществлении государственной регистрации сделки, права без необходимого в силу закона согласия третьего лица, органа:	3.2	данные отсутствуют
4	Ограничение прав и обременение объекта недвижимости:		
4.1	вид:	Аренда	
	дата государственной регистрации:	04.05.2016 10:47:53	
	номер государственной регистрации:	23-23/039-23/039/002/2016-2735/2	
	срок, на который установлены ограничение прав и обременение объекта недвижимости:	Срок действия с 04.05.2016 по 04.05.2026	
	лицо, в пользу которого установлены ограничение прав и обременение объекта недвижимости:	Серкин Виктор Федорович,	
	сведения о возможности предоставления третьим лицам персональных данных физического лица	данные отсутствуют	



ДОКУМЕНТ ПОДПИСАН
ЭЛЕКТРОННОЙ ПОДПИСЬЮ

Сертификат: 0091AAF5A599507BC7E6D39D2DFA052F9A

Владелец: ФЕДЕРАЛЬНАЯ СЛУЖБА ГОСУДАРСТВЕННОЙ
РЕГИСТРАЦИИ, КАДАСТРА И КАРТОГРАФИИ
Действителен: с 16.09.2025 по 10.12.2026

полное наименование должности

инициалы, фамилия

Земельный участок			
вид объекта недвижимости			
Лист № 3 раздела 2		Всего листов раздела 2: 53	Всего разделов: 8
07.11.2025г. № КУВИ-001/2025-203990789		Всего листов выписки: 126	
Кадастровый номер:		23:23:1401000:77(Единое землепользование)	
	основание государственной регистрации:		Договор аренды земельного участка сельскохозяйственного назначения, выдан 29.03.2016
	сведения об осуществлении государственной регистрации сделки, права, ограничения права без необходимого в силу закона согласия третьего лица, органа:		данные отсутствуют
	сведения об управляющем залогом и о договоре управления залогом, если такой договор заключен для управления ипотекой:		данные отсутствуют
	сведения о депозитарии, который осуществляет хранение обездвиженной документарной закладной или электронной закладной:		
	ведения о внесении изменений или дополнений в регистрационную запись об ипотеке:		
1	Правообладатель (правообладатели):	1.3	Серкин Виктор Федорович,
	Сведения о возможности предоставления третьим лицам персональных данных физического лица:	1.3.1	данные отсутствуют
2	Вид, номер, дата и время государственной регистрации права:	2.3	Общая долевая собственность, 1/53 23:23:1401000:77-23/253/2023-47 07.08.2023 14:54:31
3	Сведения об осуществлении государственной регистрации сделки, права без необходимого в силу закона согласия третьего лица, органа:	3.3	данные отсутствуют
4	Ограничение прав и обременение объекта недвижимости:		
	4.1	вид:	Аренда
		дата государственной регистрации:	04.05.2016 10:47:53
		номер государственной регистрации:	23-23/039-23/039/002/2016-2735/2
		срок, на который установлены ограничение прав и обременение объекта недвижимости:	Срок действия с 04.05.2016 по 04.05.2026



ДОКУМЕНТ ПОДПИСАН
ЭЛЕКТРОННОЙ ПОДПИСЬЮ

Сертификат: 0091AAF5A599507BC7E6D39D2DFA052F9A

Владелец: ФЕДЕРАЛЬНАЯ СЛУЖБА ГОСУДАРСТВЕННОЙ
РЕГИСТРАЦИИ, КАДАСТРА И КАРТОГРАФИИ
Действителен: с 16.09.2025 по 10.12.2026

полное наименование должности

инициалы, фамилия

Земельный участок			
вид объекта недвижимости			
Лист № 4 раздела 2	Всего листов раздела 2: 53	Всего разделов: 8	Всего листов выписки: 126

07.11.2025г. № КУВИ-001/2025-203990789

Кадастровый номер: 23:23:1401000:77(Единое землепользование)

	лицо, в пользу которого установлены ограничение прав и обременение объекта недвижимости:	Серкин Виктор Федорович,	
	сведения о возможности предоставления третьим лицам персональных данных физического лица	данные отсутствуют	
	основание государственной регистрации:	Договор аренды земельного участка сельскохозяйственного назначения, выдан 29.03.2016	
	сведения об осуществлении государственной регистрации сделки, права, ограничения права без необходимого в силу закона согласия третьего лица, органа:	данные отсутствуют	
	сведения об управляющем залогом и о договоре управления залогом, если такой договор заключен для управления ипотекой:	данные отсутствуют	
	сведения о депозитарии, который осуществляет хранение обездвиженной документарной закладной или электронной закладной:		
	ведения о внесении изменений или дополнений в регистрационную запись об ипотеке:		
1	Правообладатель (правообладатели):	1.4	Довыборова Анна Ивановна,
	Сведения о возможности предоставления третьим лицам персональных данных физического лица:	1.4.1	данные отсутствуют
2	Вид, номер, дата и время государственной регистрации права:	2.4	Общая долевая собственность, 1/53 23:23:1401000:77-23/253/2023-44 18.04.2023 11:24:17
3	Сведения об осуществлении государственной регистрации сделки, права без необходимого в силу закона согласия третьего лица, органа:	3.4	данные отсутствуют
4	Ограничение прав и обременение объекта недвижимости:		
	4.1 вид:	Аренда	



ДОКУМЕНТ ПОДПИСАН
ЭЛЕКТРОННОЙ ПОДПИСЬЮ

Сертификат: 0091AAF5A599507BC7E6D39D2DFA052F9A

Владелец: ФЕДЕРАЛЬНАЯ СЛУЖБА ГОСУДАРСТВЕННОЙ
РЕГИСТРАЦИИ, КАДАСТРА И КАРТОГРАФИИ
Действителен: с 16.09.2025 по 10.12.2026

полное наименование должности

инициалы, фамилия

Земельный участок			
вид объекта недвижимости			
Лист № 5 раздела 2	Всего листов раздела 2: 53	Всего разделов: 8	Всего листов выписки: 126
07.11.2025г. № КУВИ-001/2025-203990789			
Кадастровый номер:		23:23:1401000:77(Единое землепользование)	
	дата государственной регистрации:	04.05.2016 10:47:53	
	номер государственной регистрации:	23-23/039-23/039/002/2016-2735/2	
	срок, на который установлены ограничение прав и обременение объекта недвижимости:	Срок действия с 04.05.2016 по 04.05.2026	
	лицо, в пользу которого установлены ограничение прав и обременение объекта недвижимости:	Серкин Виктор Федорович,	
	сведения о возможности предоставления третьим лицам персональных данных физического лица	данные отсутствуют	
	основание государственной регистрации:	Договор аренды земельного участка сельскохозяйственного назначения, выдан 29.03.2016	
	сведения об осуществлении государственной регистрации сделки, права, ограничения права без необходимого в силу закона согласия третьего лица, органа:	данные отсутствуют	
	сведения об управляющем залогом и о договоре управления залогом, если такой договор заключен для управления ипотекой:	данные отсутствуют	
	сведения о депозитарии, который осуществляет хранение обездвиженной документарной закладной или электронной закладной:		
	ведения о внесении изменений или дополнений в регистрационную запись об ипотеке:		
1	Правообладатель (правообладатели):	1.5	Серкин Виктор Федорович,
	Сведения о возможности предоставления третьим лицам персональных данных физического лица:	1.5.1	данные отсутствуют
2	Вид, номер, дата и время государственной регистрации права:	2.5	Общая долевая собственность, 1/53 23:23:1401000:77-23/253/2023-42 20.02.2023 16:29:59



ДОКУМЕНТ ПОДПИСАН
ЭЛЕКТРОННОЙ ПОДПИСЬЮ

Сертификат: 0091AAF5A599507BC7E6D39D2DFA052F9A

Владелец: ФЕДЕРАЛЬНАЯ СЛУЖБА ГОСУДАРСТВЕННОЙ
РЕГИСТРАЦИИ, КАДАСТРА И КАРТОГРАФИИ
Действителен: с 16.09.2025 по 10.12.2026

полное наименование должности

инициалы, фамилия

Земельный участок			
вид объекта недвижимости			
Лист № 6 раздела 2		Всего листов раздела 2: 53	
		Всего разделов: 8	
		Всего листов выписки: 126	
07.11.2025г. № КУВИ-001/2025-203990789			
Кадастровый номер:		23:23:1401000:77(Единое землепользование)	
3	Сведения об осуществлении государственной регистрации сделки, права без необходимого в силу закона согласия третьего лица, органа:	3.5	данные отсутствуют
4	Ограничение прав и обременение объекта недвижимости:		
	4.1	вид:	Аренда
		дата государственной регистрации:	04.05.2016 10:47:53
		номер государственной регистрации:	23-23/039-23/039/002/2016-2735/2
		срок, на который установлены ограничение прав и обременение объекта недвижимости:	Срок действия с 04.05.2016 по 04.05.2026
		лицо, в пользу которого установлены ограничение прав и обременение объекта недвижимости:	Серкин Виктор Федорович,
		сведения о возможности предоставления третьим лицам персональных данных физического лица	данные отсутствуют
		основание государственной регистрации:	Договор аренды земельного участка сельскохозяйственного назначения, выдан 29.03.2016
		сведения об осуществлении государственной регистрации сделки, права, ограничения права без необходимого в силу закона согласия третьего лица, органа:	данные отсутствуют
		сведения об управляющем залогом и о договоре управления залогом, если такой договор заключен для управления ипотекой:	данные отсутствуют
		сведения о депозитарии, который осуществляет хранение обездвиженной документарной закладной или электронной закладной:	
ведения о внесении изменений или дополнений в регистрационную запись об ипотеке:			
1	Правообладатель (правообладатели):	1.6	Коваленко Любовь Павловна,



ДОКУМЕНТ ПОДПИСАН
ЭЛЕКТРОННОЙ ПОДПИСЬЮ

Сертификат: 0091AAF5A599507BC7E6D39D2DFA052F9A

Владелец: ФЕДЕРАЛЬНАЯ СЛУЖБА ГОСУДАРСТВЕННОЙ
РЕГИСТРАЦИИ, КАДАСТРА И КАРТОГРАФИИ
Действителен: с 16.09.2025 по 10.12.2026

полное наименование должности

инициалы, фамилия

Земельный участок			
вид объекта недвижимости			
Лист № 7 раздела 2		Всего листов раздела 2: 53	
		Всего разделов: 8	
		Всего листов выписки: 126	
07.11.2025г. № КУВИ-001/2025-203990789			
Кадастровый номер:		23:23:1401000:77(Единое землепользование)	
	Сведения о возможности предоставления третьим лицам персональных данных физического лица:	1.6.1	данные отсутствуют
2	Вид, номер, дата и время государственной регистрации права:	2.6	Общая долевая собственность, 2/159 23:23:1401000:77-23/253/2023-40 08.02.2023 12:57:04
3	Сведения об осуществлении государственной регистрации сделки, права без необходимого в силу закона согласия третьего лица, органа:	3.6	данные отсутствуют
4	Ограничение прав и обременение объекта недвижимости:		
	4.1	вид:	Аренда
		дата государственной регистрации:	04.05.2016 10:47:53
		номер государственной регистрации:	23-23/039-23/039/002/2016-2735/2
		срок, на который установлены ограничение прав и обременение объекта недвижимости:	Срок действия с 04.05.2016 по 04.05.2026
		лицо, в пользу которого установлены ограничение прав и обременение объекта недвижимости:	Серкин Виктор Федорович,
		сведения о возможности предоставления третьим лицам персональных данных физического лица	данные отсутствуют
		основание государственной регистрации:	Договор аренды земельного участка сельскохозяйственного назначения, выдан 29.03.2016
		сведения об осуществлении государственной регистрации сделки, права, ограничения права без необходимого в силу закона согласия третьего лица, органа:	данные отсутствуют
		сведения об управляющем залогом и о договоре управления залогом, если такой договор заключен для управления ипотекой:	данные отсутствуют
		сведения о депозитарии, который осуществляет хранение обездвиженной документарной закладной или электронной закладной:	
		ведения о внесении изменений или дополнений в регистрационную запись об ипотеке:	



ДОКУМЕНТ ПОДПИСАН
ЭЛЕКТРОННОЙ ПОДПИСЬЮ

Сертификат: 0091AA5A599507BC7E6D39D2DFA052F9A

Владелец: ФЕДЕРАЛЬНАЯ СЛУЖБА ГОСУДАРСТВЕННОЙ
РЕГИСТРАЦИИ, КАДАСТРА И КАРТОГРАФИИ
Действителен: с 16.09.2025 по 10.12.2026

полное наименование должности

инициалы, фамилия

Земельный участок			
вид объекта недвижимости			
Лист № 8 раздела 2		Всего листов раздела 2: 53	Всего разделов: 8
07.11.2025г. № КУВИ-001/2025-203990789		Всего листов выписки: 126	
Кадастровый номер:		23:23:1401000:77(Единое землепользование)	
1	Правообладатель (правообладатели):	1.7	Серкин Виктор Федорович,
	Сведения о возможности предоставления третьим лицам персональных данных физического лица:	1.7.1	данные отсутствуют
2	Вид, номер, дата и время государственной регистрации права:	2.7	Общая долевая собственность, 1/53 23:23:1401000:77-23/253/2022-36 18.10.2022 12:17:27
3	Сведения об осуществлении государственной регистрации сделки, права без необходимого в силу закона согласия третьего лица, органа:	3.7	данные отсутствуют
4	Ограничение прав и обременение объекта недвижимости:		
4.1	вид:	Аренда	
	дата государственной регистрации:	04.05.2016 10:47:53	
	номер государственной регистрации:	23-23/039-23/039/002/2016-2735/2	
	срок, на который установлены ограничение прав и обременение объекта недвижимости:	Срок действия с 04.05.2016 по 04.05.2026	
	лицо, в пользу которого установлены ограничение прав и обременение объекта недвижимости:	Серкин Виктор Федорович,	
	сведения о возможности предоставления третьим лицам персональных данных физического лица	данные отсутствуют	
	основание государственной регистрации:	Договор аренды земельного участка сельскохозяйственного назначения, выдан 29.03.2016	
	сведения об осуществлении государственной регистрации сделки, права, ограничения права без необходимого в силу закона согласия третьего лица, органа:	данные отсутствуют	
	сведения об управляющем залогом и о договоре управления залогом, если такой договор заключен для управления ипотекой:	данные отсутствуют	



ДОКУМЕНТ ПОДПИСАН
ЭЛЕКТРОННОЙ ПОДПИСЬЮ

Сертификат: 0091AAF5A599507BC7E6D39D2DFA052F9A

Владелец: ФЕДЕРАЛЬНАЯ СЛУЖБА ГОСУДАРСТВЕННОЙ
РЕГИСТРАЦИИ, КАДАСТРА И КАРТОГРАФИИ
Действителен: с 16.09.2025 по 10.12.2026

полное наименование должности

инициалы, фамилия

Земельный участок			
вид объекта недвижимости			
Лист № 9 раздела 2		Всего листов раздела 2: 53	
		Всего разделов: 8	
		Всего листов выписки: 126	
07.11.2025г. № КУВИ-001/2025-203990789			
Кадастровый номер:		23:23:1401000:77(Единое землепользование)	
		сведения о депозитарии, который осуществляет хранение обездвиженной документарной закладной или электронной закладной:	
		ведения о внесении изменений или дополнений в регистрационную запись об ипотеке:	
1	Правообладатель (правообладатели):	1.8	Глазунова Оксана Викторовна,
	Сведения о возможности предоставления третьим лицам персональных данных физического лица:	1.8.1	данные отсутствуют
2	Вид, номер, дата и время государственной регистрации права:	2.8	Общая долевая собственность, 2/53 23:23:1401000:77-23/253/2022-31 22.06.2022 11:17:41
3	Сведения об осуществлении государственной регистрации сделки, права без необходимого в силу закона согласия третьего лица, органа:	3.8	данные отсутствуют
4	Ограничение прав и обременение объекта недвижимости:		
	4.1	вид:	Аренда
		дата государственной регистрации:	04.05.2016 10:47:53
		номер государственной регистрации:	23-23/039-23/039/002/2016-2735/2
		срок, на который установлены ограничение прав и обременение объекта недвижимости:	Срок действия с 04.05.2016 по 04.05.2026
		лицо, в пользу которого установлены ограничение прав и обременение объекта недвижимости:	Серкин Виктор Федорович,
		сведения о возможности предоставления третьим лицам персональных данных физического лица	данные отсутствуют
		основание государственной регистрации:	Договор аренды земельного участка сельскохозяйственного назначения, выдан 29.03.2016



ДОКУМЕНТ ПОДПИСАН
ЭЛЕКТРОННОЙ ПОДПИСЬЮ

Сертификат: 0091AAF5A599507BC7E6D39D2DFA052F9A

Владелец: ФЕДЕРАЛЬНАЯ СЛУЖБА ГОСУДАРСТВЕННОЙ
РЕГИСТРАЦИИ, КАДАСТРА И КАРТОГРАФИИ
Действителен: с 16.09.2025 по 10.12.2026

полное наименование должности

инициалы, фамилия

Земельный участок			
вид объекта недвижимости			
Лист № 10 раздела 2		Всего листов раздела 2: 53	Всего разделов: 8
07.11.2025г. № КУВИ-001/2025-203990789		Всего листов выписки: 126	
Кадастровый номер:		23:23:1401000:77(Единое землепользование)	
	сведения об осуществлении государственной регистрации сделки, права, ограничения права без необходимого в силу закона согласия третьего лица, органа:		данные отсутствуют
	сведения об управляющем залогом и о договоре управления залогом, если такой договор заключен для управления ипотекой:		данные отсутствуют
	сведения о депозитарии, который осуществляет хранение обездвиженной документарной закладной или электронной закладной:		
	ведения о внесении изменений или дополнений в регистрационную запись об ипотеке:		
1	Правообладатель (правообладатели):	1.9	Гамылова Нина Гавриловна,
	Сведения о возможности предоставления третьим лицам персональных данных физического лица:	1.9.1	данные отсутствуют
2	Вид, номер, дата и время государственной регистрации права:	2.9	Общая долевая собственность, 1/106 23:23:1401000:77-23/253/2021-28 08.06.2021 10:58:06
3	Сведения об осуществлении государственной регистрации сделки, права без необходимого в силу закона согласия третьего лица, органа:	3.9	данные отсутствуют
4	Ограничение прав и обременение объекта недвижимости:		
	4.1	вид:	Аренда
		дата государственной регистрации:	04.05.2016 10:47:53
		номер государственной регистрации:	23-23/039-23/039/002/2016-2735/2
		срок, на который установлены ограничение прав и обременение объекта недвижимости:	Срок действия с 04.05.2016 по 04.05.2026



ДОКУМЕНТ ПОДПИСАН
ЭЛЕКТРОННОЙ ПОДПИСЬЮ

Сертификат: 0091AAF5A599507BC7E6D39D2DFA052F9A

Владелец: ФЕДЕРАЛЬНАЯ СЛУЖБА ГОСУДАРСТВЕННОЙ
РЕГИСТРАЦИИ, КАДАСТРА И КАРТОГРАФИИ
Действителен: с 16.09.2025 по 10.12.2026

полное наименование должности

инициалы, фамилия

Земельный участок			
вид объекта недвижимости			
Лист № 11 раздела 2	Всего листов раздела 2: 53	Всего разделов: 8	Всего листов выписки: 126

07.11.2025г. № КУВИ-001/2025-203990789

Кадастровый номер: 23:23:1401000:77(Единое землепользование)

	лицо, в пользу которого установлены ограничение прав и обременение объекта недвижимости:	Серкин Виктор Федорович,	
	сведения о возможности предоставления третьим лицам персональных данных физического лица	данные отсутствуют	
	основание государственной регистрации:	Договор аренды земельного участка сельскохозяйственного назначения, выдан 29.03.2016	
	сведения об осуществлении государственной регистрации сделки, права, ограничения права без необходимого в силу закона согласия третьего лица, органа:	данные отсутствуют	
	сведения об управляющем залогом и о договоре управления залогом, если такой договор заключен для управления ипотекой:	данные отсутствуют	
	сведения о депозитарии, который осуществляет хранение бездвиженной документарной закладной или электронной закладной:		
	ведения о внесении изменений или дополнений в регистрационную запись об ипотеке:		
1	Правообладатель (правообладатели):	1.10	Федоренко Иван Гаврилович,
	Сведения о возможности предоставления третьим лицам персональных данных физического лица:	1.10.1	данные отсутствуют
2	Вид, номер, дата и время государственной регистрации права:	2.10	Общая долевая собственность, 1/106 23:23:1401000:77-23/253/2021-27 08.06.2021 10:39:51
3	Сведения об осуществлении государственной регистрации сделки, права без необходимого в силу закона согласия третьего лица, органа:	3.10	данные отсутствуют
4	Ограничение прав и обременение объекта недвижимости:		
	4.1 вид:	Аренда	



ДОКУМЕНТ ПОДПИСАН
ЭЛЕКТРОННОЙ ПОДПИСЬЮ

Сертификат: 0091AAF5A599507BC7E6D39D2DFA052F9A

Владелец: ФЕДЕРАЛЬНАЯ СЛУЖБА ГОСУДАРСТВЕННОЙ

РЕГИСТРАЦИИ, КАДАСТРА И КАРТОГРАФИИ

Действителен: с 16.09.2025 по 10.12.2026

полное наименование должности

инициалы, фамилия

Земельный участок			
вид объекта недвижимости			
Лист № 12 раздела 2	Всего листов раздела 2: 53	Всего разделов: 8	Всего листов выписки: 126

07.11.2025г. № КУВИ-001/2025-203990789

Кадастровый номер: 23:23:1401000:77(Единое землепользование)

	дата государственной регистрации:	04.05.2016 10:47:53	
	номер государственной регистрации:	23-23/039-23/039/002/2016-2735/2	
	срок, на который установлены ограничение прав и обременение объекта недвижимости:	Срок действия с 04.05.2016 по 04.05.2026	
	лицо, в пользу которого установлены ограничение прав и обременение объекта недвижимости:	Серкин Виктор Федорович,	
	сведения о возможности предоставления третьим лицам персональных данных физического лица	данные отсутствуют	
	основание государственной регистрации:	Договор аренды земельного участка сельскохозяйственного назначения, выдан 29.03.2016	
	сведения об осуществлении государственной регистрации сделки, права, ограничения права без необходимого в силу закона согласия третьего лица, органа:	данные отсутствуют	
	сведения об управляющем залогом и о договоре управления залогом, если такой договор заключен для управления ипотекой:	данные отсутствуют	
	сведения о депозитарии, который осуществляет хранение обездвиженной документарной закладной или электронной закладной:		
	ведения о внесении изменений или дополнений в регистрационную запись об ипотеке:		
1	Правообладатель (правообладатели):	1.11	Власюков Василий Владимирович,
	Сведения о возможности предоставления третьим лицам персональных данных физического лица:	1.11.1	данные отсутствуют
2	Вид, номер, дата и время государственной регистрации права:	2.11	Общая долевая собственность, 1/53 23:23:1401000:77-23/039/2019-17 22.05.2019 15:19:23



ДОКУМЕНТ ПОДПИСАН
ЭЛЕКТРОННОЙ ПОДПИСЬЮ

Сертификат: 0091AAF5A599507BC7E6D39D2DFA052F9A

Владелец: ФЕДЕРАЛЬНАЯ СЛУЖБА ГОСУДАРСТВЕННОЙ

РЕГИСТРАЦИИ, КАДАСТРА И КАРТОГРАФИИ

Действителен: с 16.09.2025 по 10.12.2026

полное наименование должности

инициалы, фамилия

Земельный участок			
вид объекта недвижимости			
Лист № 13 раздела 2		Всего листов раздела 2: 53	
		Всего разделов: 8	
		Всего листов выписки: 126	
07.11.2025г. № КУВИ-001/2025-203990789			
Кадастровый номер:		23:23:1401000:77(Единое землепользование)	
3	Сведения об осуществлении государственной регистрации сделки, права без необходимого в силу закона согласия третьего лица, органа:	3.11	данные отсутствуют
4	Ограничение прав и обременение объекта недвижимости:		
	4.1	вид:	Аренда
		дата государственной регистрации:	04.05.2016 10:47:53
		номер государственной регистрации:	23-23/039-23/039/002/2016-2735/2
		срок, на который установлены ограничение прав и обременение объекта недвижимости:	Срок действия с 04.05.2016 по 04.05.2026
		лицо, в пользу которого установлены ограничение прав и обременение объекта недвижимости:	Серкин Виктор Федорович,
		сведения о возможности предоставления третьим лицам персональных данных физического лица	данные отсутствуют
		основание государственной регистрации:	Договор аренды земельного участка сельскохозяйственного назначения, выдан 29.03.2016
		сведения об осуществлении государственной регистрации сделки, права, ограничения права без необходимого в силу закона согласия третьего лица, органа:	данные отсутствуют
		сведения об управляющем залогом и о договоре управления залогом, если такой договор заключен для управления ипотекой:	данные отсутствуют
сведения о депозитарии, который осуществляет хранение бездвиженной документарной закладной или электронной закладной:			
ведения о внесении изменений или дополнений в регистрационную запись об ипотеке:			
1	Правообладатель (правообладатели):	1.12	Серкин Виктор Федорович, '



ДОКУМЕНТ ПОДПИСАН
ЭЛЕКТРОННОЙ ПОДПИСЬЮ

Сертификат: 0091AAF5A599507BC7E6D39D2DFA052F9A

Владелец: ФЕДЕРАЛЬНАЯ СЛУЖБА ГОСУДАРСТВЕННОЙ
РЕГИСТРАЦИИ, КАДАСТРА И КАРТОГРАФИИ
Действителен: с 16.09.2025 по 10.12.2026

полное наименование должности

инициалы, фамилия

Земельный участок			
вид объекта недвижимости			
Лист № 14 раздела 2		Всего листов раздела 2: 53	
		Всего разделов: 8	
		Всего листов выписки: 126	
07.11.2025г. № КУВИ-001/2025-203990789			
Кадастровый номер:		23:23:1401000:77(Единое землепользование)	
	Сведения о возможности предоставления третьим лицам персональных данных физического лица:	1.12.1	данные отсутствуют
2	Вид, номер, дата и время государственной регистрации права:	2.12	Общая долевая собственность, 1/53 23:23:1401000:77-23/039/2019-15 11.03.2019 10:56:26
3	Сведения об осуществлении государственной регистрации сделки, права без необходимого в силу закона согласия третьего лица, органа:	3.12	данные отсутствуют
4	Ограничение прав и обременение объекта недвижимости:		
	4.1	вид:	Аренда
		дата государственной регистрации:	04.05.2016 10:47:53
		номер государственной регистрации:	23-23/039-23/039/002/2016-2735/2
		срок, на который установлены ограничение прав и обременение объекта недвижимости:	Срок действия с 04.05.2016 по 04.05.2026
		лицо, в пользу которого установлены ограничение прав и обременение объекта недвижимости:	Серкин Виктор Федорович,
		сведения о возможности предоставления третьим лицам персональных данных физического лица	данные отсутствуют
		основание государственной регистрации:	Договор аренды земельного участка сельскохозяйственного назначения, выдан 29.03.2016
		сведения об осуществлении государственной регистрации сделки, права, ограничения права без необходимого в силу закона согласия третьего лица, органа:	данные отсутствуют
		сведения об управляющем залогом и о договоре управления залогом, если такой договор заключен для управления ипотекой:	данные отсутствуют
		сведения о депозитарии, который осуществляет хранение обездвиженной документарной закладной или электронной закладной:	
		ведения о внесении изменений или дополнений в регистрационную запись об ипотеке:	



ДОКУМЕНТ ПОДПИСАН
ЭЛЕКТРОННОЙ ПОДПИСЬЮ

Сертификат: 0091AAF5A599507BC7E6D39D2DFA052F9A

Владелец: ФЕДЕРАЛЬНАЯ СЛУЖБА ГОСУДАРСТВЕННОЙ
РЕГИСТРАЦИИ, КАДАСТРА И КАРТОГРАФИИ
Действителен: с 16.09.2025 по 10.12.2026

полное наименование должности

инициалы, фамилия

Земельный участок				
вид объекта недвижимости				
Лист № 15 раздела 2		Всего листов раздела 2: 53	Всего разделов: 8	Всего листов выписки: 126
07.11.2025г. № КУВИ-001/2025-203990789				
Кадастровый номер:		23:23:1401000:77(Единое землепользование)		
1	Правообладатель (правообладатели):		1.13	Серкин Виктор Федорович.
	Сведения о возможности предоставления третьим лицам персональных данных физического лица:		1.13.1	данные отсутствуют
2	Вид, номер, дата и время государственной регистрации права:		2.13	Общая долевая собственность, 1/53 23:23:1401000:77-23/039/2018-13 02.11.2018 15:05:53
3	Сведения об осуществлении государственной регистрации сделки, права без необходимого в силу закона согласия третьего лица, органа:		3.13	данные отсутствуют
4	Ограничение прав и обременение объекта недвижимости:			
	4.1	вид:	Аренда	
		дата государственной регистрации:	04.05.2016 10:47:53	
		номер государственной регистрации:	23-23/039-23/039/002/2016-2735/2	
		срок, на который установлены ограничение прав и обременение объекта недвижимости:	Срок действия с 04.05.2016 по 04.05.2026	
		лицо, в пользу которого установлены ограничение прав и обременение объекта недвижимости:	Серкин Виктор Федорович.	
		сведения о возможности предоставления третьим лицам персональных данных физического лица	данные отсутствуют	
		основание государственной регистрации:	Договор аренды земельного участка сельскохозяйственного назначения, выдан 29.03.2016	
		сведения об осуществлении государственной регистрации сделки, права, ограничения права без необходимого в силу закона согласия третьего лица, органа:	данные отсутствуют	
		сведения об управляющем залогом и о договоре управления залогом, если такой договор заключен для управления ипотекой:	данные отсутствуют	



ДОКУМЕНТ ПОДПИСАН
ЭЛЕКТРОННОЙ ПОДПИСЬЮ

Сертификат: 0091AAF5A599507BC7E6D39D2DFA052F9A

Владелец: ФЕДЕРАЛЬНАЯ СЛУЖБА ГОСУДАРСТВЕННОЙ
РЕГИСТРАЦИИ, КАДАСТРА И КАРТОГРАФИИ
Действителен: с 16.09.2025 по 10.12.2026

полное наименование должности

инициалы, фамилия

Земельный участок			
вид объекта недвижимости			
Лист № 16 раздела 2		Всего листов раздела 2: 53	Всего разделов: 8
Всего листов выписки: 126			
07.11.2025г. № КУВИ-001/2025-203990789			
Кадастровый номер:		23:23:1401000:77(Единое землепользование)	
	сведения о депозитарии, который осуществляет хранение обездвиженной документарной закладной или электронной закладной:		
	ведения о внесении изменений или дополнений в регистрационную запись об ипотеке:		
1	Правообладатель (правообладатели):	1.14	Чернецова Анна Пантелеевна,
	Сведения о возможности предоставления третьим лицам персональных данных физического лица:	1.14.1	данные отсутствуют
2	Вид, номер, дата и время государственной регистрации права:	2.14	Общая долевая собственность, 2/53 23:23:1401000:77-23/039/2018-10 06.04.2018 08:15:17
3	Сведения об осуществлении государственной регистрации сделки, права без необходимого в силу закона согласия третьего лица, органа:	3.14	данные отсутствуют
4	Ограничение прав и обременение объекта недвижимости:		
4.1	вид:	Аренда	
	дата государственной регистрации:	04.05.2016 10:47:53	
	номер государственной регистрации:	23-23/039-23/039/002/2016-2735/2	
	срок, на который установлены ограничение прав и обременение объекта недвижимости:	Срок действия с 04.05.2016 по 04.05.2026	
	лицо, в пользу которого установлены ограничение прав и обременение объекта недвижимости:	Серкин Виктор Федорович,	
	сведения о возможности предоставления третьим лицам персональных данных физического лица	данные отсутствуют	
	основание государственной регистрации:	Договор аренды земельного участка сельскохозяйственного назначения, выдан 29.03.2016	



ДОКУМЕНТ ПОДПИСАН
ЭЛЕКТРОННОЙ ПОДПИСЬЮ

Сертификат: 0091AAF5A599507BC7E6D39D2DFA052F9A

Владелец: ФЕДЕРАЛЬНАЯ СЛУЖБА ГОСУДАРСТВЕННОЙ
РЕГИСТРАЦИИ, КАДАСТРА И КАРТОГРАФИИ
Действителен: с 16.09.2025 по 10.12.2026

полное наименование должности

инициалы, фамилия

Земельный участок			
вид объекта недвижимости			
Лист № 17 раздела 2		Всего листов раздела 2: 53	Всего разделов: 8
07.11.2025г. № КУВИ-001/2025-203990789		Всего листов выписки: 126	
Кадастровый номер:		23:23:1401000:77(Единое землепользование)	
	сведения об осуществлении государственной регистрации сделки, права, ограничения права без необходимого в силу закона согласия третьего лица, органа:		данные отсутствуют
	сведения об управляющем залогом и о договоре управления залогом, если такой договор заключен для управления ипотекой:		данные отсутствуют
	сведения о депозитарии, который осуществляет хранение обездвиженной документарной закладной или электронной закладной:		
	ведения о внесении изменений или дополнений в регистрационную запись об ипотеке:		
1	Правообладатель (правообладатели):	1.15	Серкин Виктор Федорович,
	Сведения о возможности предоставления третьим лицам персональных данных физического лица:	1.15.1	данные отсутствуют
2	Вид, номер, дата и время государственной регистрации права:	2.15	Общая долевая собственность, 1/53 23:23:1401000:77-23/039/2017-4 13.10.2017 10:43:48
3	Сведения об осуществлении государственной регистрации сделки, права без необходимого в силу закона согласия третьего лица, органа:	3.15	данные отсутствуют
4	Ограничение прав и обременение объекта недвижимости:		
	4.1	вид:	Аренда
		дата государственной регистрации:	04.05.2016 10:47:53
		номер государственной регистрации:	23-23/039-23/039/002/2016-2735/2
		срок, на который установлены ограничение прав и обременение объекта недвижимости:	Срок действия с 04.05.2016 по 04.05.2026



ДОКУМЕНТ ПОДПИСАН
ЭЛЕКТРОННОЙ ПОДПИСЬЮ

Сертификат: 0091AAF5A599507BC7E6D39D2DFA052F9A

Владелец: ФЕДЕРАЛЬНАЯ СЛУЖБА ГОСУДАРСТВЕННОЙ
РЕГИСТРАЦИИ, КАДАСТРА И КАРТОГРАФИИ
Действителен: с 16.09.2025 по 10.12.2026

полное наименование должности

инициалы, фамилия

Земельный участок			
вид объекта недвижимости			
Лист № 18 раздела 2	Всего листов раздела 2: 53	Всего разделов: 8	Всего листов выписки: 126

07.11.2025г. № КУВИ-001/2025-203990789

Кадастровый номер: 23:23:1401000:77(Единое землепользование)

	лицо, в пользу которого установлены ограничение прав и обременение объекта недвижимости:	Серкин Виктор Федорович,	
	сведения о возможности предоставления третьим лицам персональных данных физического лица	данные отсутствуют	
	основание государственной регистрации:	Договор аренды земельного участка сельскохозяйственного назначения, выдан 29.03.2016	
	сведения об осуществлении государственной регистрации сделки, права, ограничения права без необходимого в силу закона согласия третьего лица, органа:	данные отсутствуют	
	сведения об управляющем залогом и о договоре управления залогом, если такой договор заключен для управления ипотекой:	данные отсутствуют	
	сведения о депозитарии, который осуществляет хранение бездвиженной документарной закладной или электронной закладной:		
	ведения о внесении изменений или дополнений в регистрационную запись об ипотеке:		
1	Правообладатель (правообладатели):	1.16	Гамылова Нина Гавриловна,
	Сведения о возможности предоставления третьим лицам персональных данных физического лица:	1.16.1	данные отсутствуют
2	Вид, номер, дата и время государственной регистрации права:	2.16	Общая долевая собственность, 1/53 23:23:1401000:77-23/039/2017-2 04.04.2017 12:33:29
3	Сведения об осуществлении государственной регистрации сделки, права без необходимого в силу закона согласия третьего лица, органа:	3.16	данные отсутствуют
4	Ограничение прав и обременение объекта недвижимости:		
	4.1 вид:	Аренда	



ДОКУМЕНТ ПОДПИСАН
ЭЛЕКТРОННОЙ ПОДПИСЬЮ

Сертификат: 0091AAF5A599507BC7E6D39D2DFA052F9A

Владелец: ФЕДЕРАЛЬНАЯ СЛУЖБА ГОСУДАРСТВЕННОЙ
РЕГИСТРАЦИИ, КАДАСТРА И КАРТОГРАФИИ
Действителен: с 16.09.2025 по 10.12.2026

полное наименование должности

инициалы, фамилия

Земельный участок			
вид объекта недвижимости			
Лист № 19 раздела 2		Всего листов раздела 2: 53	
		Всего разделов: 8	
		Всего листов выписки: 126	
07.11.2025г. № КУВИ-001/2025-203990789			
Кадастровый номер:		23:23:1401000:77(Единое землепользование)	
	дата государственной регистрации:	04.05.2016 10:47:53	
	номер государственной регистрации:	23-23/039-23/039/002/2016-2735/2	
	срок, на который установлены ограничение прав и обременение объекта недвижимости:	Срок действия с 04.05.2016 по 04.05.2026	
	лицо, в пользу которого установлены ограничение прав и обременение объекта недвижимости:	Серкин Виктор Федорович,	
	сведения о возможности предоставления третьим лицам персональных данных физического лица	данные отсутствуют	
	основание государственной регистрации:	Договор аренды земельного участка сельскохозяйственного назначения, выдан 29.03.2016	
	сведения об осуществлении государственной регистрации сделки, права, ограничения права без необходимого в силу закона согласия третьего лица, органа:	данные отсутствуют	
	сведения об управляющем залогом и о договоре управления залогом, если такой договор заключен для управления ипотекой:	данные отсутствуют	
	сведения о депозитарии, который осуществляет хранение обездвиженной документарной закладной или электронной закладной:		
	ведения о внесении изменений или дополнений в регистрационную запись об ипотеке:		
1	Правообладатель (правообладатели):	1.17	Пономаренко Татьяна Михайловна,
	Сведения о возможности предоставления третьим лицам персональных данных физического лица:	1.17.1	данные отсутствуют
2	Вид, номер, дата и время государственной регистрации права:	2.17	Общая долевая собственность, 1/53 23-23/039-23/039/200/2016-52/4 22.01.2016 08:35:06



ДОКУМЕНТ ПОДПИСАН
ЭЛЕКТРОННОЙ ПОДПИСЬЮ

Сертификат: 0091AAF5A599507BC7E6D39D2DFA052F9A

Владелец: ФЕДЕРАЛЬНАЯ СЛУЖБА ГОСУДАРСТВЕННОЙ
РЕГИСТРАЦИИ, КАДАСТРА И КАРТОГРАФИИ
Действителен: с 16.09.2025 по 10.12.2026

полное наименование должности

инициалы, фамилия

Земельный участок			
вид объекта недвижимости			
Лист № 20 раздела 2		Всего листов раздела 2: 53	Всего разделов: 8
Всего листов выписки: 126			
07.11.2025г. № КУВИ-001/2025-203990789			
Кадастровый номер:		23:23:1401000:77(Единое землепользование)	
3	Сведения об осуществлении государственной регистрации сделки, права без необходимого в силу закона согласия третьего лица, органа:	3.17	данные отсутствуют
4	Ограничение прав и обременение объекта недвижимости:		
4.1	вид:	Аренда	
	дата государственной регистрации:	04.05.2016 10:47:53	
	номер государственной регистрации:	23-23/039-23/039/002/2016-2735/2	
	срок, на который установлены ограничение прав и обременение объекта недвижимости:	Срок действия с 04.05.2016 по 04.05.2026	
	лицо, в пользу которого установлены ограничение прав и обременение объекта недвижимости:	Серкин Виктор Федорович,	
	сведения о возможности предоставления третьим лицам персональных данных физического лица	данные отсутствуют	
	основание государственной регистрации:	Договор аренды земельного участка сельскохозяйственного назначения, выдан 29.03.2016	
	сведения об осуществлении государственной регистрации сделки, права, ограничения права без необходимого в силу закона согласия третьего лица, органа:	данные отсутствуют	
	сведения об управляющем залогом и о договоре управления залогом, если такой договор заключен для управления ипотекой:	данные отсутствуют	
	сведения о депозитарии, который осуществляет хранение обездвиженной документарной закладной или электронной закладной:		
	ведения о внесении изменений или дополнений в регистрационную запись об ипотеке:		
1	Правообладатель (правообладатели):	1.18	Власюков Виктор Владимирович,



ДОКУМЕНТ ПОДПИСАН
ЭЛЕКТРОННОЙ ПОДПИСЬЮ

Сертификат: 0091AAF5A599507BC7E6D39D2DFA052F9A

Владелец: ФЕДЕРАЛЬНАЯ СЛУЖБА ГОСУДАРСТВЕННОЙ
РЕГИСТРАЦИИ, КАДАСТРА И КАРТОГРАФИИ
Действителен: с 16.09.2025 по 10.12.2026

полное наименование должности

инициалы, фамилия

Земельный участок				
вид объекта недвижимости				
Лист № 21 раздела 2		Всего листов раздела 2: 53		
		Всего разделов: 8		
		Всего листов выписки: 126		
07.11.2025г. № КУВИ-001/2025-203990789				
Кадастровый номер:		23:23:1401000:77(Единое землепользование)		
	Сведения о возможности предоставления третьим лицам персональных данных физического лица:	1.18.1	данные отсутствуют	
2	Вид, номер, дата и время государственной регистрации права:	2.18	Общая долевая собственность, 1/53 23-23/039-23/039/019/2015-289/5 26.05.2015 09:16:21	
3	Сведения об осуществлении государственной регистрации сделки, права без необходимого в силу закона согласия третьего лица, органа:	3.18	данные отсутствуют	
4	Ограничение прав и обременение объекта недвижимости:			
	4.1	вид:	Аренда	
		дата государственной регистрации:	04.05.2016 10:47:53	
		номер государственной регистрации:	23-23/039-23/039/002/2016-2735/2	
		срок, на который установлены ограничение прав и обременение объекта недвижимости:	Срок действия с 04.05.2016 по 04.05.2026	
		лицо, в пользу которого установлены ограничение прав и обременение объекта недвижимости:	Серкин Виктор Федорович.	
		сведения о возможности предоставления третьим лицам персональных данных физического лица		данные отсутствуют
		основание государственной регистрации:	Договор аренды земельного участка сельскохозяйственного назначения, выдан 29.03.2016	
		сведения об осуществлении государственной регистрации сделки, права, ограничения права без необходимого в силу закона согласия третьего лица, органа:	данные отсутствуют	
		сведения об управляющем залогом и о договоре управления залогом, если такой договор заключен для управления ипотекой:	данные отсутствуют	
		сведения о депозитарии, который осуществляет хранение обездвиженной документарной закладной или электронной закладной:		
		ведения о внесении изменений или дополнений в регистрационную запись об ипотеке:		



ДОКУМЕНТ ПОДПИСАН
ЭЛЕКТРОННОЙ ПОДПИСЬЮ

Сертификат: 0091AAF5A599507BC7E6D39D2DFA052F9A

Владелец: ФЕДЕРАЛЬНАЯ СЛУЖБА ГОСУДАРСТВЕННОЙ
РЕГИСТРАЦИИ, КАДАСТРА И КАРТОГРАФИИ
Действителен: с 16.09.2025 по 10.12.2026

полное наименование должности

инициалы, фамилия

Земельный участок			
вид объекта недвижимости			
Лист № 22 раздела 2		Всего листов раздела 2: 53	
		Всего разделов: 8	
		Всего листов выписки: 126	
07.11.2025г. № КУВИ-001/2025-203990789			
Кадастровый номер:		23:23:1401000:77(Единое землепользование)	
1	Правообладатель (правообладатели):	1.19	Власюков Сергей Владимирович,
	Сведения о возможности предоставления третьим лицам персональных данных физического лица:	1.19.1	данные отсутствуют
2	Вид, номер, дата и время государственной регистрации права:	2.19	Общая долевая собственность, 1/53 23-23/039-23/039/019/2015-288/5 26.05.2015 09:16:21
3	Сведения об осуществлении государственной регистрации сделки, права без необходимого в силу закона согласия третьего лица, органа:	3.19	данные отсутствуют
4	Ограничение прав и обременение объекта недвижимости:		
	4.1	вид:	Аренда
		дата государственной регистрации:	04.05.2016 10:47:53
		номер государственной регистрации:	23-23/039-23/039/002/2016-2735/2
		срок, на который установлены ограничение прав и обременение объекта недвижимости:	Срок действия с 04.05.2016 по 04.05.2026
		лицо, в пользу которого установлены ограничение прав и обременение объекта недвижимости:	Серкин Виктор Федорович,
		сведения о возможности предоставления третьим лицам персональных данных физического лица	данные отсутствуют
		основание государственной регистрации:	Договор аренды земельного участка сельскохозяйственного назначения, выдан 29.03.2016
		сведения об осуществлении государственной регистрации сделки, права, ограничения права без необходимого в силу закона согласия третьего лица, органа:	данные отсутствуют
		сведения об управляющем залогом и о договоре управления залогом, если такой договор заключен для управления ипотекой:	данные отсутствуют



ДОКУМЕНТ ПОДПИСАН
ЭЛЕКТРОННОЙ ПОДПИСЬЮ

Сертификат: 0091AAF5A599507BC7E6D39D2DFA052F9A

Владелец: ФЕДЕРАЛЬНАЯ СЛУЖБА ГОСУДАРСТВЕННОЙ
РЕГИСТРАЦИИ, КАДАСТРА И КАРТОГРАФИИ
Действителен: с 16.09.2025 по 10.12.2026

полное наименование должности

инициалы, фамилия

Земельный участок			
вид объекта недвижимости			
Лист № 23 раздела 2		Всего листов раздела 2: 53	Всего разделов: 8
Всего листов выписки: 126			
07.11.2025г. № КУВИ-001/2025-203990789			
Кадастровый номер:		23:23:1401000:77(Единое землепользование)	
	сведения о депозитарии, который осуществляет хранение бездвиженной документарной закладной или электронной закладной:		
	ведения о внесении изменений или дополнений в регистрационную запись об ипотеке:		
1	Правообладатель (правообладатели):	1.20	Серкин Виктор Федорович,
	Сведения о возможности предоставления третьим лицам персональных данных физического лица:	1.20.1	данные отсутствуют
2	Вид, номер, дата и время государственной регистрации права:	2.20	Общая долевая собственность, 2/53 23-23-39/052/2011-213 15.12.2011 00:00:00
3	Сведения об осуществлении государственной регистрации сделки, права без необходимого в силу закона согласия третьего лица, органа:	3.20	данные отсутствуют
4	Ограничение прав и обременение объекта недвижимости:		
4.1	вид:	Аренда	
	дата государственной регистрации:	04.05.2016 10:47:53	
	номер государственной регистрации:	23-23/039-23/039/002/2016-2735/2	
	срок, на который установлены ограничение прав и обременение объекта недвижимости:	Срок действия с 04.05.2016 по 04.05.2026	
	лицо, в пользу которого установлены ограничение прав и обременение объекта недвижимости:	Серкин Виктор Федорович.	
	сведения о возможности предоставления третьим лицам персональных данных физического лица	данные отсутствуют	
	основание государственной регистрации:	Договор аренды земельного участка сельскохозяйственного назначения, выдан 29.03.2016	



ДОКУМЕНТ ПОДПИСАН
ЭЛЕКТРОННОЙ ПОДПИСЬЮ

Сертификат: 0091AAF5A599507BC7E6D39D2DFA052F9A

Владелец: ФЕДЕРАЛЬНАЯ СЛУЖБА ГОСУДАРСТВЕННОЙ
РЕГИСТРАЦИИ, КАДАСТРА И КАРТОГРАФИИ
Действителен: с 16.09.2025 по 10.12.2026

полное наименование должности

инициалы, фамилия

Земельный участок					
вид объекта недвижимости					
Лист № 24 раздела 2		Всего листов раздела 2: 53			
		Всего разделов: 8			
		Всего листов выписки: 126			
07.11.2025г. № КУВИ-001/2025-203990789					
Кадастровый номер:		23:23:1401000:77(Единое землепользование)			
		сведения об осуществлении государственной регистрации сделки, права, ограничения права без необходимого в силу закона согласия третьего лица, органа:		данные отсутствуют	
		сведения об управляющем залогом и о договоре управления залогом, если такой договор заключен для управления ипотекой:		данные отсутствуют	
		сведения о депозитарии, который осуществляет хранение обездвиженной документарной закладной или электронной закладной:			
		ведения о внесении изменений или дополнений в регистрационную запись об ипотеке:			
1	Правообладатель (правообладатели):		1.21	Мирошниченко Алексей Дмитриевич,	

	Сведения о возможности предоставления третьим лицам персональных данных физического лица:		1.21.1	данные отсутствуют	
2	Вид, номер, дата и время государственной регистрации права:		2.21	Общая долевая собственность, 1/53 23-23-39/003/2010-414 11.02.2010 00:00:00	
3	Сведения об осуществлении государственной регистрации сделки, права без необходимого в силу закона согласия третьего лица, органа:		3.21	данные отсутствуют	
4	Ограничение прав и обременение объекта недвижимости:				
	4.1	вид:	Аренда		
		дата государственной регистрации:	04.05.2016 10:47:53		
		номер государственной регистрации:	23-23/039-23/039/002/2016-2735/2		
		срок, на который установлены ограничение прав и обременение объекта недвижимости:	Срок действия с 04.05.2016 по 04.05.2026		



ДОКУМЕНТ ПОДПИСАН
ЭЛЕКТРОННОЙ ПОДПИСЬЮ

Сертификат: 0091AAF5A599507BC7E6D39D2DFA052F9A

Владелец: ФЕДЕРАЛЬНАЯ СЛУЖБА ГОСУДАРСТВЕННОЙ
РЕГИСТРАЦИИ, КАДАСТРА И КАРТОГРАФИИ
Действителен: с 16.09.2025 по 10.12.2026

полное наименование должности

инициалы, фамилия

Земельный участок			
вид объекта недвижимости			
Лист № 25 раздела 2	Всего листов раздела 2: 53	Всего разделов: 8	Всего листов выписки: 126

07.11.2025г. № КУВИ-001/2025-203990789

Кадастровый номер: 23:23:1401000:77(Единое землепользование)

	лицо, в пользу которого установлены ограничение прав и обременение объекта недвижимости:	Серкин Виктор Федорович,	
	сведения о возможности предоставления третьим лицам персональных данных физического лица	данные отсутствуют	
	основание государственной регистрации:	Договор аренды земельного участка сельскохозяйственного назначения, выдан 29.03.2016	
	сведения об осуществлении государственной регистрации сделки, права, ограничения права без необходимого в силу закона согласия третьего лица, органа:	данные отсутствуют	
	сведения об управляющем залогом и о договоре управления залогом, если такой договор заключен для управления ипотекой:	данные отсутствуют	
	сведения о депозитарии, который осуществляет хранение обездвиженной документарной закладной или электронной закладной:		
	ведения о внесении изменений или дополнений в регистрационную запись об ипотеке:		
1	Правообладатель (правообладатели):	1.22	Крюков Петр Николаевич,
	Сведения о возможности предоставления третьим лицам персональных данных физического лица:	1.22.1	данные отсутствуют
2	Вид, номер, дата и время государственной регистрации права:	2.22	Общая долевая собственность, 1/53 23-23-39/039/2009-259 25.11.2009 00:00:00
3	Сведения об осуществлении государственной регистрации сделки, права без необходимого в силу закона согласия третьего лица, органа:	3.22	данные отсутствуют
4	Ограничение прав и обременение объекта недвижимости:		



ДОКУМЕНТ ПОДПИСАН
ЭЛЕКТРОННОЙ ПОДПИСЬЮ

Сертификат: 0091AAF5A599507BC7E6D39D2DFA052F9A

Владелец: ФЕДЕРАЛЬНАЯ СЛУЖБА ГОСУДАРСТВЕННОЙ

РЕГИСТРАЦИИ, КАДАСТРА И КАРТОГРАФИИ

Действителен: с 16.09.2025 по 10.12.2026

полное наименование должности

инициалы, фамилия

Земельный участок			
вид объекта недвижимости			
Лист № 26 раздела 2		Всего листов раздела 2: 53	
		Всего разделов: 8	
		Всего листов выписки: 126	
07.11.2025г. № КУВИ-001/2025-203990789			
Кадастровый номер:		23:23:1401000:77(Единое землепользование)	
4.1	вид:	Аренда	
	дата государственной регистрации:	04.05.2016 10:47:53	
	номер государственной регистрации:	23-23/039-23/039/002/2016-2735/2	
	срок, на который установлены ограничение прав и обременение объекта недвижимости:	Срок действия с 04.05.2016 по 04.05.2026	
	лицо, в пользу которого установлены ограничение прав и обременение объекта недвижимости:	Серкин Виктор Федорович,	
	сведения о возможности предоставления третьим лицам персональных данных физического лица	данные отсутствуют	
	основание государственной регистрации:	Договор аренды земельного участка сельскохозяйственного назначения, выдан 29.03.2016	
	сведения об осуществлении государственной регистрации сделки, права, ограничения права без необходимого в силу закона согласия третьего лица, органа:	данные отсутствуют	
	сведения об управляющем залогом и о договоре управления залогом, если такой договор заключен для управления ипотекой:	данные отсутствуют	
	сведения о депозитарии, который осуществляет хранение обездвиженной документарной закладной или электронной закладной:		
ведения о внесении изменений или дополнений в регистрационную запись об ипотеке:			
1	Правообладатель (правообладатели):	1.23	Крюков Дмитрий Николаевич,
	Сведения о возможности предоставления третьим лицам персональных данных физического лица:	1.23.1	данные отсутствуют



ДОКУМЕНТ ПОДПИСАН
ЭЛЕКТРОННОЙ ПОДПИСЬЮ

Сертификат: 0091AAF5A599507BC7E6D39D2DFA052F9A

Владелец: ФЕДЕРАЛЬНАЯ СЛУЖБА ГОСУДАРСТВЕННОЙ
РЕГИСТРАЦИИ, КАДАСТРА И КАРТОГРАФИИ
Действителен: с 16.09.2025 по 10.12.2026

полное наименование должности

инициалы, фамилия

Земельный участок			
вид объекта недвижимости			
Лист № 27 раздела 2		Всего листов раздела 2: 53	
		Всего разделов: 8	
		Всего листов выписки: 126	
07.11.2025г. № КУВИ-001/2025-203990789			
Кадастровый номер:		23:23:1401000:77(Единое землепользование)	
2	Вид, номер, дата и время государственной регистрации права:	2.23	Общая долевая собственность, 1/53 23-23-39/039/2009-022 16.11.2009 00:00:00
3	Сведения об осуществлении государственной регистрации сделки, права без необходимого в силу закона согласия третьего лица, органа:	3.23	данные отсутствуют
4	Ограничение прав и обременение объекта недвижимости:		
	4.1	вид:	Аренда
		дата государственной регистрации:	04.05.2016 10:47:53
		номер государственной регистрации:	23-23/039-23/039/002/2016-2735/2
		срок, на который установлены ограничение прав и обременение объекта недвижимости:	Срок действия с 04.05.2016 по 04.05.2026
		лицо, в пользу которого установлены ограничение прав и обременение объекта недвижимости:	Серкин Виктор Федорович,
		сведения о возможности предоставления третьим лицам персональных данных физического лица	данные отсутствуют
		основание государственной регистрации:	Договор аренды земельного участка сельскохозяйственного назначения, выдан 29.03.2016
		сведения об осуществлении государственной регистрации сделки, права, ограничения права без необходимого в силу закона согласия третьего лица, органа:	данные отсутствуют
		сведения об управляющем залогом и о договоре управления залогом, если такой договор заключен для управления ипотекой:	данные отсутствуют
		сведения о депозитарии, который осуществляет хранение обездвиженной документарной закладной или электронной закладной:	
		ведения о внесении изменений или дополнений в регистрационную запись об ипотеке:	
1	Правообладатель (правообладатели):	1.24	Серкин Виктор Федорович,



ДОКУМЕНТ ПОДПИСАН
ЭЛЕКТРОННОЙ ПОДПИСЬЮ

Сертификат: 0091AAF5A599507BC7E6D39D2DFA052F9A

Владелец: ФЕДЕРАЛЬНАЯ СЛУЖБА ГОСУДАРСТВЕННОЙ
РЕГИСТРАЦИИ, КАДАСТРА И КАРТОГРАФИИ
Действителен: с 16.09.2025 по 10.12.2026

полное наименование должности

инициалы, фамилия

Земельный участок			
вид объекта недвижимости			
Лист № 28 раздела 2		Всего листов раздела 2: 53	
		Всего разделов: 8	
		Всего листов выписки: 126	
07.11.2025г. № КУВИ-001/2025-203990789			
Кадастровый номер:		23:23:1401000:77(Единое землепользование)	
	Сведения о возможности предоставления третьим лицам персональных данных физического лица:	1.24.1	данные отсутствуют
2	Вид, номер, дата и время государственной регистрации права:	2.24	Общая долевая собственность, 1/53 23-23-39/039/2009-327 09.11.2009 00:00:00
3	Сведения об осуществлении государственной регистрации сделки, права без необходимого в силу закона согласия третьего лица, органа:	3.24	данные отсутствуют
4	Ограничение прав и обременение объекта недвижимости:		
4.1	вид:	Аренда	
	дата государственной регистрации:	04.05.2016 10:47:53	
	номер государственной регистрации:	23-23/039-23/039/002/2016-2735/2	
	срок, на который установлены ограничение прав и обременение объекта недвижимости:	Срок действия с 04.05.2016 по 04.05.2026	
	лицо, в пользу которого установлены ограничение прав и обременение объекта недвижимости:	Серкин Виктор Федорович.	
	сведения о возможности предоставления третьим лицам персональных данных физического лица	данные отсутствуют	
	основание государственной регистрации:	Договор аренды земельного участка сельскохозяйственного назначения, выдан 29.03.2016	
	сведения об осуществлении государственной регистрации сделки, права, ограничения права без необходимого в силу закона согласия третьего лица, органа:	данные отсутствуют	
	сведения об управляющем залогом и о договоре управления залогом, если такой договор заключен для управления ипотекой:	данные отсутствуют	



ДОКУМЕНТ ПОДПИСАН
ЭЛЕКТРОННОЙ ПОДПИСЬЮ

Сертификат: 0091AAF5A599507BC7E6D39D2DFA052F9A

Владелец: ФЕДЕРАЛЬНАЯ СЛУЖБА ГОСУДАРСТВЕННОЙ
РЕГИСТРАЦИИ, КАДАСТРА И КАРТОГРАФИИ
Действителен: с 16.09.2025 по 10.12.2026

полное наименование должности

инициалы, фамилия

Земельный участок			
вид объекта недвижимости			
Лист № 29 раздела 2		Всего листов раздела 2: 53	Всего разделов: 8
07.11.2025г. № КУВИ-001/2025-203990789		Всего листов выписки: 126	
Кадастровый номер:		23:23:1401000:77(Единое землепользование)	
	сведения о депозитарии, который осуществляет хранение обездвиженной документарной закладной или электронной закладной:		
	ведения о внесении изменений или дополнений в регистрационную запись об ипотеке:		
1	Правообладатель (правообладатели):	1.25	Русакова Анна Григорьевна,
	Сведения о возможности предоставления третьим лицам персональных данных физического лица:	1.25.1	данные отсутствуют
2	Вид, номер, дата и время государственной регистрации права:	2.25	Общая долевая собственность, 1/53 23-23-39/013/2009-097 20.04.2009 00:00:00
3	Сведения об осуществлении государственной регистрации сделки, права без необходимого в силу закона согласия третьего лица, органа:	3.25	данные отсутствуют
4	Ограничение прав и обременение объекта недвижимости:		
	4.1 вид:	Аренда	
	дата государственной регистрации:	04.05.2016 10:47:53	
	номер государственной регистрации:	23-23/039-23/039/002/2016-2735/2	
	срок, на который установлены ограничение прав и обременение объекта недвижимости:	Срок действия с 04.05.2016 по 04.05.2026	
	лицо, в пользу которого установлены ограничение прав и обременение объекта недвижимости:	Серкин Виктор Федорович,	
	сведения о возможности предоставления третьим лицам персональных данных физического лица	данные отсутствуют	
	основание государственной регистрации:	Договор аренды земельного участка сельскохозяйственного назначения, выдан 29.03.2016	



ДОКУМЕНТ ПОДПИСАН
ЭЛЕКТРОННОЙ ПОДПИСЬЮ

Сертификат: 0091AAF5A599507BC7E6D39D2DFA052F9A

Владелец: ФЕДЕРАЛЬНАЯ СЛУЖБА ГОСУДАРСТВЕННОЙ
РЕГИСТРАЦИИ, КАДАСТРА И КАРТОГРАФИИ
Действителен: с 16.09.2025 по 10.12.2026

полное наименование должности

инициалы, фамилия

Земельный участок					
вид объекта недвижимости					
Лист № 30 раздела 2		Всего листов раздела 2: 53			
		Всего разделов: 8			
		Всего листов выписки: 126			
07.11.2025г. № КУВИ-001/2025-203990789					
Кадастровый номер:		23:23:1401000:77(Единое землепользование)			
		сведения об осуществлении государственной регистрации сделки, права, ограничения права без необходимого в силу закона согласия третьего лица, органа:		данные отсутствуют	
		сведения об управляющем залогом и о договоре управления залогом, если такой договор заключен для управления ипотекой:		данные отсутствуют	
		сведения о депозитарии, который осуществляет хранение обездвиженной документарной закладной или электронной закладной:			
		ведения о внесении изменений или дополнений в регистрационную запись об ипотеке:			
1	Правообладатель (правообладатели):		1.26	Мирошниченко Алексей Дмитриевич	
	Сведения о возможности предоставления третьим лицам персональных данных физического лица:		1.26.1	данные отсутствуют	
2	Вид, номер, дата и время государственной регистрации права:		2.26	Общая долевая собственность, 2/53 23-23-39/006/2009-132 19.02.2009 00:00:00	
3	Сведения об осуществлении государственной регистрации сделки, права без необходимого в силу закона согласия третьего лица, органа:		3.26	данные отсутствуют	
4	Ограничение прав и обременение объекта недвижимости:				
	4.1	вид:	Аренда		
		дата государственной регистрации:	04.05.2016 10:47:53		
		номер государственной регистрации:	23-23/039-23/039/002/2016-2735/2		
		срок, на который установлены ограничение прав и обременение объекта недвижимости:	Срок действия с 04.05.2016 по 04.05.2026		



ДОКУМЕНТ ПОДПИСАН
ЭЛЕКТРОННОЙ ПОДПИСЬЮ

Сертификат: 0091AAF5A599507BC7E6D39D2DFA052F9A

Владелец: ФЕДЕРАЛЬНАЯ СЛУЖБА ГОСУДАРСТВЕННОЙ
РЕГИСТРАЦИИ, КАДАСТРА И КАРТОГРАФИИ
Действителен: с 16.09.2025 по 10.12.2026

полное наименование должности

инициалы, фамилия

Земельный участок			
вид объекта недвижимости			
Лист № 31 раздела 2	Всего листов раздела 2: 53	Всего разделов: 8	Всего листов выписки: 126

07.11.2025г. № КУВИ-001/2025-203990789

Кадастровый номер: 23:23:1401000:77(Единое землепользование)

	лицо, в пользу которого установлены ограничение прав и обременение объекта недвижимости:	Серкин Виктор Федорович,	
	сведения о возможности предоставления третьим лицам персональных данных физического лица	данные отсутствуют	
	основание государственной регистрации:	Договор аренды земельного участка сельскохозяйственного назначения, выдан 29.03.2016	
	сведения об осуществлении государственной регистрации сделки, права, ограничения права без необходимого в силу закона согласия третьего лица, органа:	данные отсутствуют	
	сведения об управляющем залогом и о договоре управления залогом, если такой договор заключен для управления ипотекой:	данные отсутствуют	
	сведения о депозитарии, который осуществляет хранение бездвиженной документарной закладной или электронной закладной:		
	ведения о внесении изменений или дополнений в регистрационную запись об ипотеке:		
1	Правообладатель (правообладатели):	1.27	Половинко Галина Гавриловна,
	Сведения о возможности предоставления третьим лицам персональных данных физического лица:	1.27.1	данные отсутствуют
2	Вид, номер, дата и время государственной регистрации права:	2.27	Общая долевая собственность, 1/53 23-23-39/006/2007-150 26.02.2007 00:00:00
3	Сведения об осуществлении государственной регистрации сделки, права без необходимого в силу закона согласия третьего лица, органа:	3.27	данные отсутствуют
4	Ограничение прав и обременение объекта недвижимости:		
	4.1 вид:	Аренда	



ДОКУМЕНТ ПОДПИСАН
ЭЛЕКТРОННОЙ ПОДПИСЬЮ

Сертификат: 0091AAF5A599507BC7E6D39D2DFA052F9A

Владелец: ФЕДЕРАЛЬНАЯ СЛУЖБА ГОСУДАРСТВЕННОЙ

РЕГИСТРАЦИИ, КАДАСТРА И КАРТОГРАФИИ

Действителен: с 16.09.2025 по 10.12.2026

полное наименование должности

инициалы, фамилия

Земельный участок			
вид объекта недвижимости			
Лист № 32 раздела 2		Всего листов раздела 2: 53	
		Всего разделов: 8	
		Всего листов выписки: 126	
07.11.2025г. № КУВИ-001/2025-203990789			
Кадастровый номер:		23:23:1401000:77(Единое землепользование)	
	дата государственной регистрации:	04.05.2016 10:47:53	
	номер государственной регистрации:	23-23/039-23/039/002/2016-2735/2	
	срок, на который установлены ограничение прав и обременение объекта недвижимости:	Срок действия с 04.05.2016 по 04.05.2026	
	лицо, в пользу которого установлены ограничение прав и обременение объекта недвижимости:	Серкин Виктор Федорович,	
	сведения о возможности предоставления третьим лицам персональных данных физического лица	данные отсутствуют	
	основание государственной регистрации:	Договор аренды земельного участка сельскохозяйственного назначения, выдан 29.03.2016	
	сведения об осуществлении государственной регистрации сделки, права, ограничения права без необходимого в силу закона согласия третьего лица, органа:	данные отсутствуют	
	сведения об управляющем залогом и о договоре управления залогом, если такой договор заключен для управления ипотекой:	данные отсутствуют	
	сведения о депозитарии, который осуществляет хранение обездвиженной документарной закладной или электронной закладной:		
	ведения о внесении изменений или дополнений в регистрационную запись об ипотеке:		
1	Правообладатель (правообладатели):	1.28	Басанцов Владимир Иванович,
	Сведения о возможности предоставления третьим лицам персональных данных физического лица:	1.28.1	данные отсутствуют
2	Вид, номер, дата и время государственной регистрации права:	2.28	Общая долевая собственность, 1/53 23-23-39/006/2007-149 26.02.2007 00:00:00



ДОКУМЕНТ ПОДПИСАН
ЭЛЕКТРОННОЙ ПОДПИСЬЮ

Сертификат: 0091AAF5A599507BC7E6D39D2DFA052F9A

Владелец: ФЕДЕРАЛЬНАЯ СЛУЖБА ГОСУДАРСТВЕННОЙ
РЕГИСТРАЦИИ, КАДАСТРА И КАРТОГРАФИИ
Действителен: с 16.09.2025 по 10.12.2026

полное наименование должности

инициалы, фамилия

Земельный участок			
вид объекта недвижимости			
Лист № 33 раздела 2		Всего листов раздела 2: 53	
		Всего разделов: 8	
		Всего листов выписки: 126	
07.11.2025г. № КУВИ-001/2025-203990789			
Кадастровый номер:		23:23:1401000:77(Единое землепользование)	
3	Сведения об осуществлении государственной регистрации сделки, права без необходимого в силу закона согласия третьего лица, органа:	3.28	данные отсутствуют
4	Ограничение прав и обременение объекта недвижимости:		
	4.1	вид:	Аренда
		дата государственной регистрации:	04.05.2016 10:47:53
		номер государственной регистрации:	23-23/039-23/039/002/2016-2735/2
		срок, на который установлены ограничение прав и обременение объекта недвижимости:	Срок действия с 04.05.2016 по 04.05.2026
		лицо, в пользу которого установлены ограничение прав и обременение объекта недвижимости:	Серкин Виктор Федорович,
		сведения о возможности предоставления третьим лицам персональных данных физического лица	данные отсутствуют
		основание государственной регистрации:	Договор аренды земельного участка сельскохозяйственного назначения, выдан 29.03.2016
		сведения об осуществлении государственной регистрации сделки, права, ограничения права без необходимого в силу закона согласия третьего лица, органа:	данные отсутствуют
		сведения об управляющем залогом и о договоре управления залогом, если такой договор заключен для управления ипотекой:	данные отсутствуют
сведения о депозитарии, который осуществляет хранение обездвиженной документарной закладной или электронной закладной:			
ведения о внесении изменений или дополнений в регистрационную запись об ипотеке:			
1	Правообладатель (правообладатели):	1.29	Мирошниченко Алексей Дмитриевич,



ДОКУМЕНТ ПОДПИСАН
ЭЛЕКТРОННОЙ ПОДПИСЬЮ

Сертификат: 0091AAF5A599507BC7E6D39D2DFA052F9A

Владелец: ФЕДЕРАЛЬНАЯ СЛУЖБА ГОСУДАРСТВЕННОЙ
РЕГИСТРАЦИИ, КАДАСТРА И КАРТОГРАФИИ
Действителен: с 16.09.2025 по 10.12.2026

полное наименование должности

инициалы, фамилия

Земельный участок			
вид объекта недвижимости			
Лист № 34 раздела 2		Всего листов раздела 2: 53	
		Всего разделов: 8	
		Всего листов выписки: 126	
07.11.2025г. № КУВИ-001/2025-203990789			
Кадастровый номер:		23:23:1401000:77(Единое землепользование)	
			кв. 2
	Сведения о возможности предоставления третьим лицам персональных данных физического лица:	1.29.1	данные отсутствуют
2	Вид, номер, дата и время государственной регистрации права:	2.29	Общая долевая собственность, 1/53 23-23-39/006/2007-087 23.02.2007 00:00:00
3	Сведения об осуществлении государственной регистрации сделки, права без необходимого в силу закона согласия третьего лица, органа:	3.29	данные отсутствуют
4	Ограничение прав и обременение объекта недвижимости:		
	4.1	вид:	Аренда
		дата государственной регистрации:	04.05.2016 10:47:53
		номер государственной регистрации:	23-23/039-23/039/002/2016-2735/2
		срок, на который установлены ограничение прав и обременение объекта недвижимости:	Срок действия с 04.05.2016 по 04.05.2026
		лицо, в пользу которого установлены ограничение прав и обременение объекта недвижимости:	Серкин Виктор Федорович,
		сведения о возможности предоставления третьим лицам персональных данных физического лица	данные отсутствуют
		основание государственной регистрации:	Договор аренды земельного участка сельскохозяйственного назначения, выдан 29.03.2016
		сведения об осуществлении государственной регистрации сделки, права, ограничения права без необходимого в силу закона согласия третьего лица, органа:	данные отсутствуют
		сведения об управляющем залогом и о договоре управления залогом, если такой договор заключен для управления ипотекой:	данные отсутствуют
		сведения о депозитарии, который осуществляет хранение обездвиженной документарной закладной или электронной закладной:	



ДОКУМЕНТ ПОДПИСАН
ЭЛЕКТРОННОЙ ПОДПИСЬЮ

Сертификат: 0091AAF5A599507BC7E6D39D2DFA052F9A

Владелец: ФЕДЕРАЛЬНАЯ СЛУЖБА ГОСУДАРСТВЕННОЙ
РЕГИСТРАЦИИ, КАДАСТРА И КАРТОГРАФИИ
Действителен: с 16.09.2025 по 10.12.2026

полное наименование должности

инициалы, фамилия

Земельный участок			
вид объекта недвижимости			
Лист № 35 раздела 2		Всего листов раздела 2: 53	Всего разделов: 8
Всего листов выписки: 126			
07.11.2025г. № КУВИ-001/2025-203990789			
Кадастровый номер:		23:23:1401000:77(Единое землепользование)	
	ведения о внесении изменений или дополнений в регистрационную запись об ипотеке:		
1	Правообладатель (правообладатели):	1.30	Рустамова Назлухалум Рамазановна,
	Сведения о возможности предоставления третьим лицам персональных данных физического лица:	1.30.1	данные отсутствуют
2	Вид, номер, дата и время государственной регистрации права:	2.30	Общая долевая собственность, 1/53 23-23-39/006/2007-027 22.02.2007 00:00:00
3	Сведения об осуществлении государственной регистрации сделки, права без необходимого в силу закона согласия третьего лица, органа:	3.30	данные отсутствуют
4	Ограничение прав и обременение объекта недвижимости:		
	4.1 вид:		Аренда
	дата государственной регистрации:		04.05.2016 10:47:53
	номер государственной регистрации:		23-23/039-23/039/002/2016-2735/2
	срок, на который установлены ограничение прав и обременение объекта недвижимости:		Срок действия с 04.05.2016 по 04.05.2026
	лицо, в пользу которого установлены ограничение прав и обременение объекта недвижимости:		Серкин Виктор Федорович,
	сведения о возможности предоставления третьим лицам персональных данных физического лица		данные отсутствуют
	основание государственной регистрации:		Договор аренды земельного участка сельскохозяйственного назначения, выдан 29.03.2016
	сведения об осуществлении государственной регистрации сделки, права, ограничения права без необходимого в силу закона согласия третьего лица, органа:		данные отсутствуют



ДОКУМЕНТ ПОДПИСАН
ЭЛЕКТРОННОЙ ПОДПИСЬЮ

Сертификат: 0091AAF5A599507BC7E6D39D2DFA052F9A

Владелец: ФЕДЕРАЛЬНАЯ СЛУЖБА ГОСУДАРСТВЕННОЙ
РЕГИСТРАЦИИ, КАДАСТРА И КАРТОГРАФИИ
Действителен: с 16.09.2025 по 10.12.2026

полное наименование должности

инициалы, фамилия

Земельный участок			
вид объекта недвижимости			
Лист № 36 раздела 2		Всего листов раздела 2: 53	Всего разделов: 8
07.11.2025г. № КУВИ-001/2025-203990789		Всего листов выписки: 126	
Кадастровый номер:		23:23:1401000:77(Единое землепользование)	
	сведения об управляющем залогом и о договоре управления залогом, если такой договор заключен для управления ипотекой:	данные отсутствуют	
	сведения о депозитарии, который осуществляет хранение обездвиженной документарной закладной или электронной закладной:		
	ведения о внесении изменений или дополнений в регистрационную запись об ипотеке:		
1	Правообладатель (правообладатели):	1.31	Рустамов Наврузали, .
	Сведения о возможности предоставления третьим лицам персональных данных физического лица:	1.31.1	данные отсутствуют
2	Вид, номер, дата и время государственной регистрации права:	2.31	Общая долевая собственность, 1/53 23-23-39/006/2007-026 22.02.2007 00:00:00
3	Сведения об осуществлении государственной регистрации сделки, права без необходимого в силу закона согласия третьего лица, органа:	3.31	данные отсутствуют
4	Ограничение прав и обременение объекта недвижимости:		
	4.1 вид:	Аренда	
	дата государственной регистрации:	04.05.2016 10:47:53	
	номер государственной регистрации:	23-23/039-23/039/002/2016-2735/2	
	срок, на который установлены ограничение прав и обременение объекта недвижимости:	Срок действия с 04.05.2016 по 04.05.2026	
	лицо, в пользу которого установлены ограничение прав и обременение объекта недвижимости:	Серкин Виктор Федорович,	
	сведения о возможности предоставления третьим лицам персональных данных физического лица	данные отсутствуют	



ДОКУМЕНТ ПОДПИСАН
ЭЛЕКТРОННОЙ ПОДПИСЬЮ

Сертификат: 0091AAF5A599507BC7E6D39D2DFA052F9A

Владелец: ФЕДЕРАЛЬНАЯ СЛУЖБА ГОСУДАРСТВЕННОЙ
РЕГИСТРАЦИИ, КАДАСТРА И КАРТОГРАФИИ
Действителен: с 16.09.2025 по 10.12.2026

полное наименование должности

инициалы, фамилия

Земельный участок			
вид объекта недвижимости			
Лист № 37 раздела 2		Всего листов раздела 2: 53	Всего разделов: 8
07.11.2025г. № КУВИ-001/2025-203990789		Всего листов выписки: 126	
Кадастровый номер:		23:23:1401000:77(Единое землепользование)	
	основание государственной регистрации:	Договор аренды земельного участка сельскохозяйственного назначения, выдан 29.03.2016	
	сведения об осуществлении государственной регистрации сделки, права, ограничения права без необходимого в силу закона согласия третьего лица, органа:	данные отсутствуют	
	сведения об управляющем залогом и о договоре управления залогом, если такой договор заключен для управления ипотекой:	данные отсутствуют	
	сведения о депозитарии, который осуществляет хранение обездвиженной документарной закладной или электронной закладной:		
	ведения о внесении изменений или дополнений в регистрационную запись об ипотеке:		
1	Правообладатель (правообладатели):	1.32	Полторацкая Евдокия Григорьевна,
	Сведения о возможности предоставления третьим лицам персональных данных физического лица:	1.32.1	данные отсутствуют
2	Вид, номер, дата и время государственной регистрации права:	2.32	Общая долевая собственность, 1/53 23-23-39/006/2007-025 22.02.2007 00:00:00
3	Сведения об осуществлении государственной регистрации сделки, права без необходимого в силу закона согласия третьего лица, органа:	3.32	данные отсутствуют
4	Ограничение прав и обременение объекта недвижимости:		
	4.1 вид:	Аренда	
	дата государственной регистрации:	04.05.2016 10:47:53	
	номер государственной регистрации:	23-23/039-23/039/002/2016-2735/2	
	срок, на который установлены ограничение прав и обременение объекта недвижимости:	Срок действия с 04.05.2016 по 04.05.2026	



ДОКУМЕНТ ПОДПИСАН
ЭЛЕКТРОННОЙ ПОДПИСЬЮ

Сертификат: 0091AAF5A599507BC7E6D39D2DFA052F9A

Владелец: ФЕДЕРАЛЬНАЯ СЛУЖБА ГОСУДАРСТВЕННОЙ
РЕГИСТРАЦИИ, КАДАСТРА И КАРТОГРАФИИ
Действителен: с 16.09.2025 по 10.12.2026

полное наименование должности

инициалы, фамилия

Земельный участок			
вид объекта недвижимости			
Лист № 39 раздела 2	Всего листов раздела 2: 53	Всего разделов: 8	Всего листов выписки: 126
07.11.2025г. № КУВИ-001/2025-203990789			
Кадастровый номер:		23:23:1401000:77(Единое землепользование)	
	дата государственной регистрации:	04.05.2016 10:47:53	
	номер государственной регистрации:	23-23/039-23/039/002/2016-2735/2	
	срок, на который установлены ограничение прав и обременение объекта недвижимости:	Срок действия с 04.05.2016 по 04.05.2026	
	лицо, в пользу которого установлены ограничение прав и обременение объекта недвижимости:	Серкин Виктор Федорович,	
	сведения о возможности предоставления третьим лицам персональных данных физического лица	данные отсутствуют	
	основание государственной регистрации:	Договор аренды земельного участка сельскохозяйственного назначения, выдан 29.03.2016	
	сведения об осуществлении государственной регистрации сделки, права, ограничения права без необходимого в силу закона согласия третьего лица, органа:	данные отсутствуют	
	сведения об управляющем залогом и о договоре управления залогом, если такой договор заключен для управления ипотекой:	данные отсутствуют	
	сведения о депозитарии, который осуществляет хранение обездвиженной документарной закладной или электронной закладной:		
	ведения о внесении изменений или дополнений в регистрационную запись об ипотеке:		
1	Правообладатель (правообладатели):	1.34	Бедрин Георгий Андреевич,
	Сведения о возможности предоставления третьим лицам персональных данных физического лица:	1.34.1	данные отсутствуют
2	Вид, номер, дата и время государственной регистрации права:	2.34	Общая долевая собственность, 1/53 23-23-39/004/2007-192 20.02.2007 00:00:00



ДОКУМЕНТ ПОДПИСАН
ЭЛЕКТРОННОЙ ПОДПИСЬЮ

Сертификат: 0091AAF5A599507BC7E6D39D2DFA052F9A

Владелец: ФЕДЕРАЛЬНАЯ СЛУЖБА ГОСУДАРСТВЕННОЙ
РЕГИСТРАЦИИ, КАДАСТРА И КАРТОГРАФИИ
Действителен: с 16.09.2025 по 10.12.2026

полное наименование должности

инициалы, фамилия

Земельный участок				
вид объекта недвижимости				
Лист № 40 раздела 2		Всего листов раздела 2: 53		
		Всего разделов: 8		
		Всего листов выписки: 126		
07.11.2025г. № КУВИ-001/2025-203990789				
Кадастровый номер:		23:23:1401000:77(Единое землепользование)		
3	Сведения об осуществлении государственной регистрации сделки, права без необходимого в силу закона согласия третьего лица, органа:	3.34	данные отсутствуют	
4	Ограничение прав и обременение объекта недвижимости:			
	4.1	вид:	Аренда	
		дата государственной регистрации:	04.05.2016 10:47:53	
		номер государственной регистрации:	23-23/039-23/039/002/2016-2735/2	
		срок, на который установлены ограничение прав и обременение объекта недвижимости:	Срок действия с 04.05.2016 по 04.05.2026	
		лицо, в пользу которого установлены ограничение прав и обременение объекта недвижимости:	Серкин Виктор Федорович,	
		сведения о возможности предоставления третьим лицам персональных данных физического лица		данные отсутствуют
		основание государственной регистрации:	Договор аренды земельного участка сельскохозяйственного назначения, выдан 29.03.2016	
		сведения об осуществлении государственной регистрации сделки, права, ограничения права без необходимого в силу закона согласия третьего лица, органа:	данные отсутствуют	
		сведения об управляющем залогом и о договоре управления залогом, если такой договор заключен для управления ипотекой:	данные отсутствуют	
		сведения о депозитарии, который осуществляет хранение обездвиженной документарной закладной или электронной закладной:		
		ведения о внесении изменений или дополнений в регистрационную запись об ипотеке:		
1	Правообладатель (правообладатели):	1.35	Бедрина Любовь Ивановна,	



ДОКУМЕНТ ПОДПИСАН
ЭЛЕКТРОННОЙ ПОДПИСЬЮ

Сертификат: 0091AAF5A599507BC7E6D39D2DFA052F9A

Владелец: ФЕДЕРАЛЬНАЯ СЛУЖБА ГОСУДАРСТВЕННОЙ
РЕГИСТРАЦИИ, КАДАСТРА И КАРТОГРАФИИ
Действителен: с 16.09.2025 по 10.12.2026

полное наименование должности

инициалы, фамилия

Земельный участок			
вид объекта недвижимости			
Лист № 41 раздела 2		Всего листов раздела 2: 53	Всего разделов: 8
		Всего листов выписки: 126	
07.11.2025г. № КУВИ-001/2025-203990789			
Кадастровый номер:		23:23:1401000:77(Единое землепользование)	
			дом №14
	Сведения о возможности предоставления третьим лицам персональных данных физического лица:	1.35.1	данные отсутствуют
2	Вид, номер, дата и время государственной регистрации права:	2.35	Общая долевая собственность, 1/53 23-23-39/004/2007-191 20.02.2007 00:00:00
3	Сведения об осуществлении государственной регистрации сделки, права без необходимого в силу закона согласия третьего лица, органа:	3.35	данные отсутствуют
4	Ограничение прав и обременение объекта недвижимости:		
	4.1	вид:	Запрещение регистрации
		дата государственной регистрации:	26.03.2025 10:28:05
		номер государственной регистрации:	23:23:1401000:77-23/239/2025-62
		срок, на который установлены ограничение прав и обременение объекта недвижимости:	не установлен
		лицо, в пользу которого установлены ограничение прав и обременение объекта недвижимости:	не определено
		сведения о возможности предоставления третьим лицам персональных данных физического лица	данные отсутствуют
		основание государственной регистрации:	Постановление судебного пристава-исполнителя Отраденское РОСП, № 170102972/2356 (92992/22/23056-ИП), выдан 25.03.2025, Отраденское РОСП
		сведения об осуществлении государственной регистрации сделки, права, ограничения права без необходимого в силу закона согласия третьего лица, органа:	данные отсутствуют
		сведения об управляющем залогом и о договоре управления залогом, если такой договор заключен для управления ипотекой:	данные отсутствуют
		сведения о депозитарии, который осуществляет хранение обездвиженной документарной закладной или электронной закладной:	
		ведения о внесении изменений или дополнений в регистрационную запись об ипотеке:	
		4.2	вид:



ДОКУМЕНТ ПОДПИСАН
ЭЛЕКТРОННОЙ ПОДПИСЬЮ

Сертификат: 0091AAF5A599507BC7E6D39D2DFA052F9A

Владелец: ФЕДЕРАЛЬНАЯ СЛУЖБА ГОСУДАРСТВЕННОЙ
РЕГИСТРАЦИИ, КАДАСТРА И КАРТОГРАФИИ
Действителен: с 16.09.2025 по 10.12.2026

полное наименование должности

инициалы, фамилия

Земельный участок			
вид объекта недвижимости			
Лист № 42 раздела 2	Всего листов раздела 2: 53	Всего разделов: 8	Всего листов выписки: 126

07.11.2025г. № КУВИ-001/2025-203990789

Кадастровый номер: 23:23:1401000:77(Единое землепользование)

	дата государственной регистрации:	20.03.2025 10:51:05
	номер государственной регистрации:	23:23:1401000:77-23/264/2025-61
	срок, на который установлены ограничение прав и обременение объекта недвижимости:	не установлен
	лицо, в пользу которого установлены ограничение прав и обременение объекта недвижимости:	не определено
	сведения о возможности предоставления третьим лицам персональных данных физического лица	данные отсутствуют
	основание государственной регистрации:	Постановление судебного пристава-исполнителя СОСП по Краснодарскому краю № 1, № 986785113/9823 (1552/13/23/98), выдан 05.03.2025, СОСП по Краснодарскому краю № 1
	сведения об осуществлении государственной регистрации сделки, права, ограничения права без необходимого в силу закона согласия третьего лица, органа:	данные отсутствуют
	сведения об управляющем залогом и о договоре управления залогом, если такой договор заключен для управления ипотекой:	данные отсутствуют
	сведения о депозитарии, который осуществляет хранение обездвиженной документарной закладной или электронной закладной:	
	ведения о внесении изменений или дополнений в регистрационную запись об ипотеке:	
4.3	вид:	Запрещение регистрации
	дата государственной регистрации:	14.03.2025 09:21:54
	номер государственной регистрации:	23:23:1401000:77-23/264/2025-60
	срок, на который установлены ограничение прав и обременение объекта недвижимости:	не установлен
	лицо, в пользу которого установлены ограничение прав и обременение объекта недвижимости:	не определено
	сведения о возможности предоставления третьим лицам персональных данных физического лица	данные отсутствуют
	основание государственной регистрации:	Постановление судебного пристава-исполнителя СОСП по Краснодарскому краю № 1, № 986785116/9823 (1554/13/23/98), выдан 05.03.2025, СОСП по Краснодарскому краю № 1



ДОКУМЕНТ ПОДПИСАН
ЭЛЕКТРОННОЙ ПОДПИСЬЮ

Сертификат: 0091AAF5A599507BC7E6D39D2DFA052F9A

Владелец: ФЕДЕРАЛЬНАЯ СЛУЖБА ГОСУДАРСТВЕННОЙ
РЕГИСТРАЦИИ, КАДАСТРА И КАРТОГРАФИИ
Действителен: с 16.09.2025 по 10.12.2026

полное наименование должности

инициалы, фамилия

Земельный участок			
вид объекта недвижимости			
Лист № 43 раздела 2	Всего листов раздела 2: 53	Всего разделов: 8	Всего листов выписки: 126

07.11.2025г. № КУВИ-001/2025-203990789

Кадастровый номер: 23:23:1401000:77(Единое землепользование)

		сведения об осуществлении государственной регистрации сделки, права, ограничения права без необходимого в силу закона согласия третьего лица, органа:	данные отсутствуют
		сведения об управляющем залогом и о договоре управления залогом, если такой договор заключен для управления ипотекой:	данные отсутствуют
		сведения о депозитарии, который осуществляет хранение обездвиженной документарной закладной или электронной закладной:	
		ведения о внесении изменений или дополнений в регистрационную запись об ипотеке:	
4.4	вид:	Запрещение регистрации	
	дата государственной регистрации:	26.04.2018 14:23:59	
	номер государственной регистрации:	23:23:1401000:77-23/039/2018-11	
	срок, на который установлены ограничение прав и обременение объекта недвижимости:	данные отсутствуют	
	лицо, в пользу которого установлены ограничение прав и обременение объекта недвижимости:	данные о правообладателе отсутствуют	
	сведения о возможности предоставления третьим лицам персональных данных физического лица	данные отсутствуют	
	основание государственной регистрации:	Постановление о запрете на совершение действий по регистрации, выдан 24.04.2018	
	сведения об осуществлении государственной регистрации сделки, права, ограничения права без необходимого в силу закона согласия третьего лица, органа:	данные отсутствуют	
	сведения об управляющем залогом и о договоре управления залогом, если такой договор заключен для управления ипотекой:	данные отсутствуют	
	сведения о депозитарии, который осуществляет хранение обездвиженной документарной закладной или электронной закладной:		
	ведения о внесении изменений или дополнений в регистрационную запись об ипотеке:		



ДОКУМЕНТ ПОДПИСАН
ЭЛЕКТРОННОЙ ПОДПИСЬЮ

Сертификат: 0091AAF5A599507BC7E6D39D2DFA052F9A

Владелец: ФЕДЕРАЛЬНАЯ СЛУЖБА ГОСУДАРСТВЕННОЙ

РЕГИСТРАЦИИ, КАДАСТРА И КАРТОГРАФИИ

Действителен: с 16.09.2025 по 10.12.2026

полное наименование должности

инициалы, фамилия

Земельный участок			
вид объекта недвижимости			
Лист № 44 раздела 2	Всего листов раздела 2: 53	Всего разделов: 8	Всего листов выписки: 126

07.11.2025г. № КУВИ-001/2025-203990789

Кадастровый номер: 23:23:1401000:77(Единое землепользование)

4.5	вид:	Аренда
	дата государственной регистрации:	04.05.2016 10:47:53
	номер государственной регистрации:	23-23/039-23/039/002/2016-2735/2
	срок, на который установлены ограничение прав и обременение объекта недвижимости:	Срок действия с 04.05.2016 по 04.05.2026
	лицо, в пользу которого установлены ограничение прав и обременение объекта недвижимости:	Серкин Виктор Федорович,
	сведения о возможности предоставления третьим лицам персональных данных физического лица	данные отсутствуют
	основание государственной регистрации:	Договор аренды земельного участка сельскохозяйственного назначения, выдан 29.03.2016
	сведения об осуществлении государственной регистрации сделки, права, ограничения права без необходимого в силу закона согласия третьего лица, органа:	данные отсутствуют
	сведения об управляющем залогом и о договоре управления залогом, если такой договор заключен для управления ипотекой:	данные отсутствуют
	сведения о депозитарии, который осуществляет хранение обездвиженной документарной закладной или электронной закладной:	
4.6	ведения о внесении изменений или дополнений в регистрационную запись об ипотеке:	
	вид:	Запрещение регистрации
	дата государственной регистрации:	08.04.2013 00:00:00
	номер государственной регистрации:	23-23-39/017/2013-248
	срок, на который установлены ограничение прав и обременение объекта недвижимости:	Срок действия с 08.04.2013
	лицо, в пользу которого установлены ограничение прав и обременение объекта недвижимости:	данные о правообладателе отсутствуют
	сведения о возможности предоставления третьим лицам персональных данных физического лица	данные отсутствуют



ДОКУМЕНТ ПОДПИСАН
ЭЛЕКТРОННОЙ ПОДПИСЬЮ

Сертификат: 0091AAF5A599507BC7E6D39D2DFA052F9A

Владелец: ФЕДЕРАЛЬНАЯ СЛУЖБА ГОСУДАРСТВЕННОЙ
РЕГИСТРАЦИИ, КАДАСТРА И КАРТОГРАФИИ
Действителен: с 16.09.2025 по 10.12.2026

полное наименование должности

инициалы, фамилия

Земельный участок			
вид объекта недвижимости			
Лист № 45 раздела 2		Всего листов раздела 2: 53	Всего разделов: 8
07.11.2025г. № КУВИ-001/2025-203990789		Всего листов выписки: 126	
Кадастровый номер:		23:23:1401000:77(Единое землепользование)	
	основание государственной регистрации:	постановление о наложении ареста на имущество должника, выдан 26.03.2013	
	сведения об осуществлении государственной регистрации сделки, права, ограничения права без необходимого в силу закона согласия третьего лица, органа:	данные отсутствуют	
	сведения об управляющем залогом и о договоре управления залогом, если такой договор заключен для управления ипотекой:	данные отсутствуют	
	сведения о депозитарии, который осуществляет хранение обездвиженной документарной закладной или электронной закладной:		
	ведения о внесении изменений или дополнений в регистрационную запись об ипотеке:		
1	Правообладатель (правообладатели):	1.36	Папенко Алексей Сергеевич,
	Сведения о возможности предоставления третьим лицам персональных данных физического лица:	1.36.1	данные отсутствуют
2	Вид, номер, дата и время государственной регистрации права:	2.36	Общая долевая собственность, 2/53 23-23-39/004/2007-190 20.02.2007 00:00:00
3	Сведения об осуществлении государственной регистрации сделки, права без необходимого в силу закона согласия третьего лица, органа:	3.36	данные отсутствуют
4	Ограничение прав и обременение объекта недвижимости:		
	4.1 вид:	Аренда	
	дата государственной регистрации:	04.05.2016 10:47:53	
	номер государственной регистрации:	23-23/039-23/039/002/2016-2735/2	
	срок, на который установлены ограничение прав и обременение объекта недвижимости:	Срок действия с 04.05.2016 по 04.05.2026	



ДОКУМЕНТ ПОДПИСАН
ЭЛЕКТРОННОЙ ПОДПИСЬЮ

Сертификат: 0091AAF5A599507BC7E6D39D2DFA052F9A

Владелец: ФЕДЕРАЛЬНАЯ СЛУЖБА ГОСУДАРСТВЕННОЙ
РЕГИСТРАЦИИ, КАДАСТРА И КАРТОГРАФИИ
Действителен: с 16.09.2025 по 10.12.2026

полное наименование должности

инициалы, фамилия

Земельный участок			
вид объекта недвижимости			
Лист № 46 раздела 2	Всего листов раздела 2: 53	Всего разделов: 8	Всего листов выписки: 126

07.11.2025г. № КУВИ-001/2025-203990789

Кадастровый номер: 23:23:1401000:77(Единое землепользование)

	лицо, в пользу которого установлены ограничение прав и обременение объекта недвижимости:	Серкин Виктор Федорович,	
	сведения о возможности предоставления третьим лицам персональных данных физического лица	данные отсутствуют	
	основание государственной регистрации:	Договор аренды земельного участка сельскохозяйственного назначения, выдан 29.03.2016	
	сведения об осуществлении государственной регистрации сделки, права, ограничения права без необходимого в силу закона согласия третьего лица, органа:	данные отсутствуют	
	сведения об управляющем залогом и о договоре управления залогом, если такой договор заключен для управления ипотекой:	данные отсутствуют	
	сведения о депозитарии, который осуществляет хранение бездвиженной документарной закладной или электронной закладной:		
	ведения о внесении изменений или дополнений в регистрационную запись об ипотеке:		
1	Правообладатель (правообладатели):	1.37	Языченко Алексей Григорьевич,
	Сведения о возможности предоставления третьим лицам персональных данных физического лица:	1.37.1	данные отсутствуют
2	Вид, номер, дата и время государственной регистрации права:	2.37	Общая долевая собственность, 1/53 23-23-39/037/2006-268 29.01.2007 00:00:00
3	Сведения об осуществлении государственной регистрации сделки, права без необходимого в силу закона согласия третьего лица, органа:	3.37	данные отсутствуют
4	Ограничение прав и обременение объекта недвижимости:		
	4.1 вид:	Аренда	



ДОКУМЕНТ ПОДПИСАН
ЭЛЕКТРОННОЙ ПОДПИСЬЮ

Сертификат: 0091AAF5A599507BC7E6D39D2DFA052F9A

Владелец: ФЕДЕРАЛЬНАЯ СЛУЖБА ГОСУДАРСТВЕННОЙ

РЕГИСТРАЦИИ, КАДАСТРА И КАРТОГРАФИИ

Действителен: с 16.09.2025 по 10.12.2026

полное наименование должности

инициалы, фамилия

Земельный участок			
вид объекта недвижимости			
Лист № 47 раздела 2		Всего листов раздела 2: 53	
		Всего разделов: 8	
		Всего листов выписки: 126	
07.11.2025г. № КУВИ-001/2025-203990789			
Кадастровый номер:		23:23:1401000:77(Единое землепользование)	
	дата государственной регистрации:	04.05.2016 10:47:53	
	номер государственной регистрации:	23-23/039-23/039/002/2016-2735/2	
	срок, на который установлены ограничение прав и обременение объекта недвижимости:	Срок действия с 04.05.2016 по 04.05.2026	
	лицо, в пользу которого установлены ограничение прав и обременение объекта недвижимости:	Серкин Виктор Федорович,	
	сведения о возможности предоставления третьим лицам персональных данных физического лица	данные отсутствуют	
	основание государственной регистрации:	Договор аренды земельного участка сельскохозяйственного назначения, выдан 29.03.2016	
	сведения об осуществлении государственной регистрации сделки, права, ограничения права без необходимого в силу закона согласия третьего лица, органа:	данные отсутствуют	
	сведения об управляющем залогом и о договоре управления залогом, если такой договор заключен для управления ипотекой:	данные отсутствуют	
	сведения о депозитарии, который осуществляет хранение обездвиженной документарной закладной или электронной закладной:		
	ведения о внесении изменений или дополнений в регистрационную запись об ипотеке:		
1	Правообладатель (правообладатели):	1.38	Гавриленко Александра Павловна,
	Сведения о возможности предоставления третьим лицам персональных данных физического лица:	1.38.1	данные отсутствуют
2	Вид, номер, дата и время государственной регистрации права:	2.38	Общая долевая собственность, 1/53 23-23-39/037/2006-260 29.01.2007 00:00:00



ДОКУМЕНТ ПОДПИСАН
ЭЛЕКТРОННОЙ ПОДПИСЬЮ

Сертификат: 0091AAF5A599507BC7E6D39D2DFA052F9A

Владелец: ФЕДЕРАЛЬНАЯ СЛУЖБА ГОСУДАРСТВЕННОЙ
РЕГИСТРАЦИИ, КАДАСТРА И КАРТОГРАФИИ
Действителен: с 16.09.2025 по 10.12.2026

полное наименование должности

инициалы, фамилия

Земельный участок			
вид объекта недвижимости			
Лист № 48 раздела 2		Всего листов раздела 2: 53	Всего разделов: 8
07.11.2025г. № КУВИ-001/2025-203990789		Всего листов выписки: 126	
Кадастровый номер:		23:23:1401000:77(Единое землепользование)	
3	Сведения об осуществлении государственной регистрации сделки, права без необходимого в силу закона согласия третьего лица, органа:	3.38	данные отсутствуют
4	Ограничение прав и обременение объекта недвижимости:		
4.1	вид:	Аренда	
	дата государственной регистрации:	04.05.2016 10:47:53	
	номер государственной регистрации:	23-23/039-23/039/002/2016-2735/2	
	срок, на который установлены ограничение прав и обременение объекта недвижимости:	Срок действия с 04.05.2016 по 04.05.2026	
	лицо, в пользу которого установлены ограничение прав и обременение объекта недвижимости:	Серкин Виктор Федорович,	
	сведения о возможности предоставления третьим лицам персональных данных физического лица	данные отсутствуют	
	основание государственной регистрации:	Договор аренды земельного участка сельскохозяйственного назначения, выдан 29.03.2016	
	сведения об осуществлении государственной регистрации сделки, права, ограничения права без необходимого в силу закона согласия третьего лица, органа:	данные отсутствуют	
	сведения об управляющем залогом и о договоре управления залогом, если такой договор заключен для управления ипотекой:	данные отсутствуют	
	сведения о депозитарии, который осуществляет хранение обездвиженной документарной закладной или электронной закладной:		
	ведения о внесении изменений или дополнений в регистрационную запись об ипотеке:		
1	Правообладатель (правообладатели):	1.39	Остренинов Гавриил Иванович,



ДОКУМЕНТ ПОДПИСАН
ЭЛЕКТРОННОЙ ПОДПИСЬЮ

Сертификат: 0091AAF5A599507BC7E6D39D2DFA052F9A

Владелец: ФЕДЕРАЛЬНАЯ СЛУЖБА ГОСУДАРСТВЕННОЙ
РЕГИСТРАЦИИ, КАДАСТРА И КАРТОГРАФИИ
Действителен: с 16.09.2025 по 10.12.2026

полное наименование должности

инициалы, фамилия

Земельный участок			
вид объекта недвижимости			
Лист № 49 раздела 2		Всего листов раздела 2: 53	
		Всего разделов: 8	
		Всего листов выписки: 126	
07.11.2025г. № КУВИ-001/2025-203990789			
Кадастровый номер:		23:23:1401000:77(Единое землепользование)	
	Сведения о возможности предоставления третьим лицам персональных данных физического лица:	1.39.1	данные отсутствуют
2	Вид, номер, дата и время государственной регистрации права:	2.39	Общая долевая собственность, 1/53 23-23-39/037/2006-208 29.01.2007 00:00:00
3	Сведения об осуществлении государственной регистрации сделки, права без необходимого в силу закона согласия третьего лица, органа:	3.39	данные отсутствуют
4	Ограничение прав и обременение объекта недвижимости:		
	4.1	вид:	Аренда
		дата государственной регистрации:	04.05.2016 10:47:53
		номер государственной регистрации:	23-23/039-23/039/002/2016-2735/2
		срок, на который установлены ограничение прав и обременение объекта недвижимости:	Срок действия с 04.05.2016 по 04.05.2026
		лицо, в пользу которого установлены ограничение прав и обременение объекта недвижимости:	Серкин Виктор Федорович,
		сведения о возможности предоставления третьим лицам персональных данных физического лица	данные отсутствуют
		основание государственной регистрации:	Договор аренды земельного участка сельскохозяйственного назначения, выдан 29.03.2016
		сведения об осуществлении государственной регистрации сделки, права, ограничения права без необходимого в силу закона согласия третьего лица, органа:	данные отсутствуют
		сведения об управляющем залогом и о договоре управления залогом, если такой договор заключен для управления ипотекой:	данные отсутствуют
		сведения о депозитарии, который осуществляет хранение обездвиженной документарной закладной или электронной закладной:	
		ведения о внесении изменений или дополнений в регистрационную запись об ипотеке:	



ДОКУМЕНТ ПОДПИСАН
ЭЛЕКТРОННОЙ ПОДПИСЬЮ

Сертификат: 0091AAF5A599507BC7E6D39D2DFA052F9A

Владелец: ФЕДЕРАЛЬНАЯ СЛУЖБА ГОСУДАРСТВЕННОЙ
РЕГИСТРАЦИИ, КАДАСТРА И КАРТОГРАФИИ
Действителен: с 16.09.2025 по 10.12.2026

полное наименование должности

инициалы, фамилия

Земельный участок			
вид объекта недвижимости			
Лист № 50 раздела 2		Всего листов раздела 2: 53	Всего разделов: 8
Всего листов выписки: 126			
07.11.2025г. № КУВИ-001/2025-203990789			
Кадастровый номер:		23:23:1401000:77(Единое землепользование)	
1	Правообладатель (правообладатели):	1.40	Мирошниченко Наталья Дмитриевна,
	Сведения о возможности предоставления третьим лицам персональных данных физического лица:	1.40.1	данные отсутствуют
2	Вид, номер, дата и время государственной регистрации права:	2.40	Общая долевая собственность, 1/53 23-23-39/037/2006-192 29.01.2007 00:00:00
3	Сведения об осуществлении государственной регистрации сделки, права без необходимого в силу закона согласия третьего лица, органа:	3.40	данные отсутствуют
4	Ограничение прав и обременение объекта недвижимости:		
4.1	вид:	Аренда	
	дата государственной регистрации:	04.05.2016 10:47:53	
	номер государственной регистрации:	23-23/039-23/039/002/2016-2735/2	
	срок, на который установлены ограничение прав и обременение объекта недвижимости:	Срок действия с 04.05.2016 по 04.05.2026	
	лицо, в пользу которого установлены ограничение прав и обременение объекта недвижимости:	Серкин Виктор Федорович, '	
	сведения о возможности предоставления третьим лицам персональных данных физического лица	данные отсутствуют	
	основание государственной регистрации:	Договор аренды земельного участка сельскохозяйственного назначения, выдан 29.03.2016	
	сведения об осуществлении государственной регистрации сделки, права, ограничения права без необходимого в силу закона согласия третьего лица, органа:	данные отсутствуют	
	сведения об управляющем залогом и о договоре управления залогом, если такой договор заключен для управления ипотекой:	данные отсутствуют	



ДОКУМЕНТ ПОДПИСАН
ЭЛЕКТРОННОЙ ПОДПИСЬЮ

Сертификат: 0091AAF5A599507BC7E6D39D2DFA052F9A

Владелец: ФЕДЕРАЛЬНАЯ СЛУЖБА ГОСУДАРСТВЕННОЙ
РЕГИСТРАЦИИ, КАДАСТРА И КАРТОГРАФИИ
Действителен: с 16.09.2025 по 10.12.2026

полное наименование должности

инициалы, фамилия

Земельный участок			
вид объекта недвижимости			
Лист № 51 раздела 2		Всего листов раздела 2: 53	Всего разделов: 8
Всего листов выписки: 126			
07.11.2025г. № КУВИ-001/2025-203990789			
Кадастровый номер:		23:23:1401000:77(Единое землепользование)	
	сведения о депозитарии, который осуществляет хранение обездвиженной документарной закладной или электронной закладной:		
	ведения о внесении изменений или дополнений в регистрационную запись об ипотеке:		
1	Правообладатель (правообладатели):	1.41	Гончаров Виктор Алексеевич,
	Сведения о возможности предоставления третьим лицам персональных данных физического лица:	1.41.1	данные отсутствуют
2	Вид, номер, дата и время государственной регистрации права:	2.41	Общая долевая собственность, 1/53 23-23-39/037/2006-191 29.01.2007 00:00:00
3	Сведения об осуществлении государственной регистрации сделки, права без необходимого в силу закона согласия третьего лица, органа:	3.41	данные отсутствуют
4	Ограничение прав и обременение объекта недвижимости:		
4.1	вид:	Аренда	
	дата государственной регистрации:	04.05.2016 10:47:53	
	номер государственной регистрации:	23-23/039-23/039/002/2016-2735/2	
	срок, на который установлены ограничение прав и обременение объекта недвижимости:	Срок действия с 04.05.2016 по 04.05.2026	
	лицо, в пользу которого установлены ограничение прав и обременение объекта недвижимости:	Серкин Виктор Федорович,	
	сведения о возможности предоставления третьим лицам персональных данных физического лица	данные отсутствуют	
	основание государственной регистрации:	Договор аренды земельного участка сельскохозяйственного назначения, выдан 29.03.2016	



ДОКУМЕНТ ПОДПИСАН
ЭЛЕКТРОННОЙ ПОДПИСЬЮ

Сертификат: 0091AAF5A599507BC7E6D39D2DFA052F9A

Владелец: ФЕДЕРАЛЬНАЯ СЛУЖБА ГОСУДАРСТВЕННОЙ
РЕГИСТРАЦИИ, КАДАСТРА И КАРТОГРАФИИ
Действителен: с 16.09.2025 по 10.12.2026

полное наименование должности

инициалы, фамилия

Земельный участок			
вид объекта недвижимости			
Лист № 52 раздела 2		Всего листов раздела 2: 53	Всего разделов: 8
Всего листов выписки: 126			
07.11.2025г. № КУВИ-001/2025-203990789			
Кадастровый номер:		23:23:1401000:77(Единое землепользование)	
		сведения об осуществлении государственной регистрации сделки, права, ограничения права без необходимого в силу закона согласия третьего лица, органа:	данные отсутствуют
		сведения об управляющем залогом и о договоре управления залогом, если такой договор заключен для управления ипотекой:	данные отсутствуют
		сведения о депозитарии, который осуществляет хранение обездвиженной документарной закладной или электронной закладной:	
		ведения о внесении изменений или дополнений в регистрационную запись об ипотеке:	
5	Договоры участия в долевом строительстве:		не зарегистрировано
6	Заявленные в судебном порядке права требования:		данные отсутствуют
7	Сведения о возможности предоставления третьим лицам персональных данных физического лица		данные отсутствуют
8	Сведения о возражении в отношении зарегистрированного права:		данные отсутствуют
9	Сведения о наличии решения об изъятии объекта недвижимости для государственных и муниципальных нужд:		данные отсутствуют
10	Сведения о невозможности государственной регистрации без личного участия правообладателя или его законного представителя:		данные отсутствуют
11	Правопритязания и сведения о наличии поступивших, но не рассмотренных заявлений о проведении государственной регистрации права (перехода, прекращения права), ограничения права или обременения объекта недвижимости, сделки в отношении объекта недвижимости:		отсутствуют



ДОКУМЕНТ ПОДПИСАН
ЭЛЕКТРОННОЙ ПОДПИСЬЮ


Сертификат: 0091AAF5A599507BC7E6D39D2DFA052F9A

Владелец: ФЕДЕРАЛЬНАЯ СЛУЖБА ГОСУДАРСТВЕННОЙ
РЕГИСТРАЦИИ, КАДАСТРА И КАРТОГРАФИИ
Действителен: с 16.09.2025 по 10.12.2026

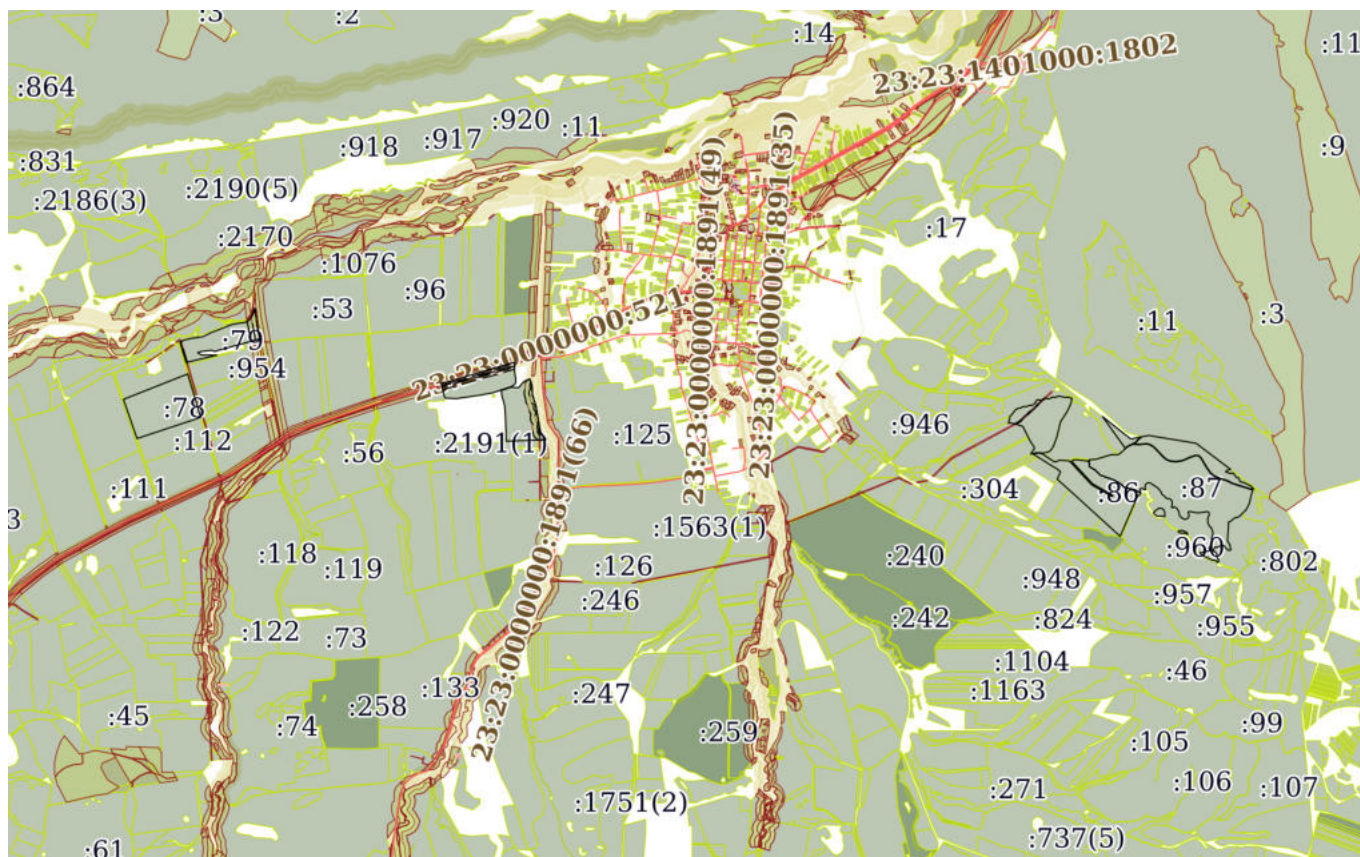
полное наименование должности

инициалы, фамилия

Земельный участок			
вид объекта недвижимости			
Лист № 53 раздела 2	Всего листов раздела 2: 53	Всего разделов: 8	Всего листов выписки: 126
07.11.2025г. № КУВИ-001/2025-203990789			
Кадастровый номер:		23:23:1401000:77(Единое землепользование)	
11	Сведения о невозможности государственной регистрации перехода, прекращения, ограничения права на земельный участок из земель сельскохозяйственного назначения:	данные отсутствуют	

полное наименование должности	 ДОКУМЕНТ ПОДПИСАН ЭЛЕКТРОННОЙ ПОДПИСЬЮ Сертификат: 0091AAF5A599507BC7E6D39D2DFA052F9A Владелец: ФЕДЕРАЛЬНАЯ СЛУЖБА ГОСУДАРСТВЕННОЙ РЕГИСТРАЦИИ, КАДАСТРА И КАРТОГРАФИИ Действителен: с 16.09.2025 по 10.12.2026	инициалы, фамилия

План (чертеж, схема) земельного участка



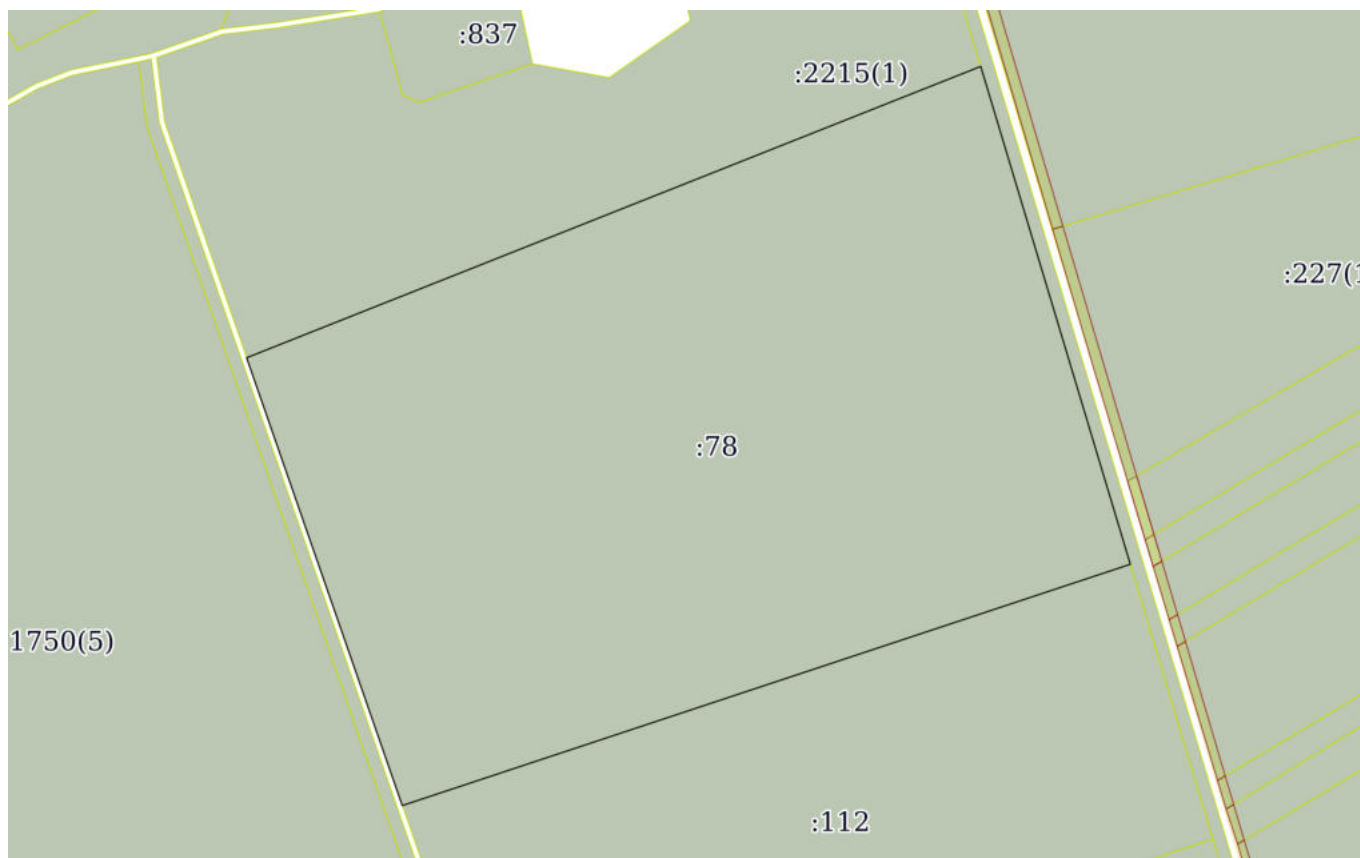
Условные обозначения:



Владелец: ФЕДЕРАЛЬНАЯ СЛУЖБА ГОСУДАРСТВЕННОЙ
РЕГИСТРАЦИИ, КАДАСТРА И КАРТОГРАФИИ
Действителен: с 16.09.2025 по 10.12.2026

инициалы, фамилия

Земельный участок			
вид объекта недвижимости			
Лист № 2 раздела 3	Всего листов раздела 3: 12	Всего разделов: 8	Всего листов выписки: 126
07.11.2025г. № КУВИ-001/2025-203990789			
Кадастровый номер:		23:23:1401000:77(Единое землепользование)	



Масштаб 1:7000

Условные обозначения:



ДОКУМЕНТ ПОДПИСАН
ЭЛЕКТРОННОЙ ПОДПИСЬЮ

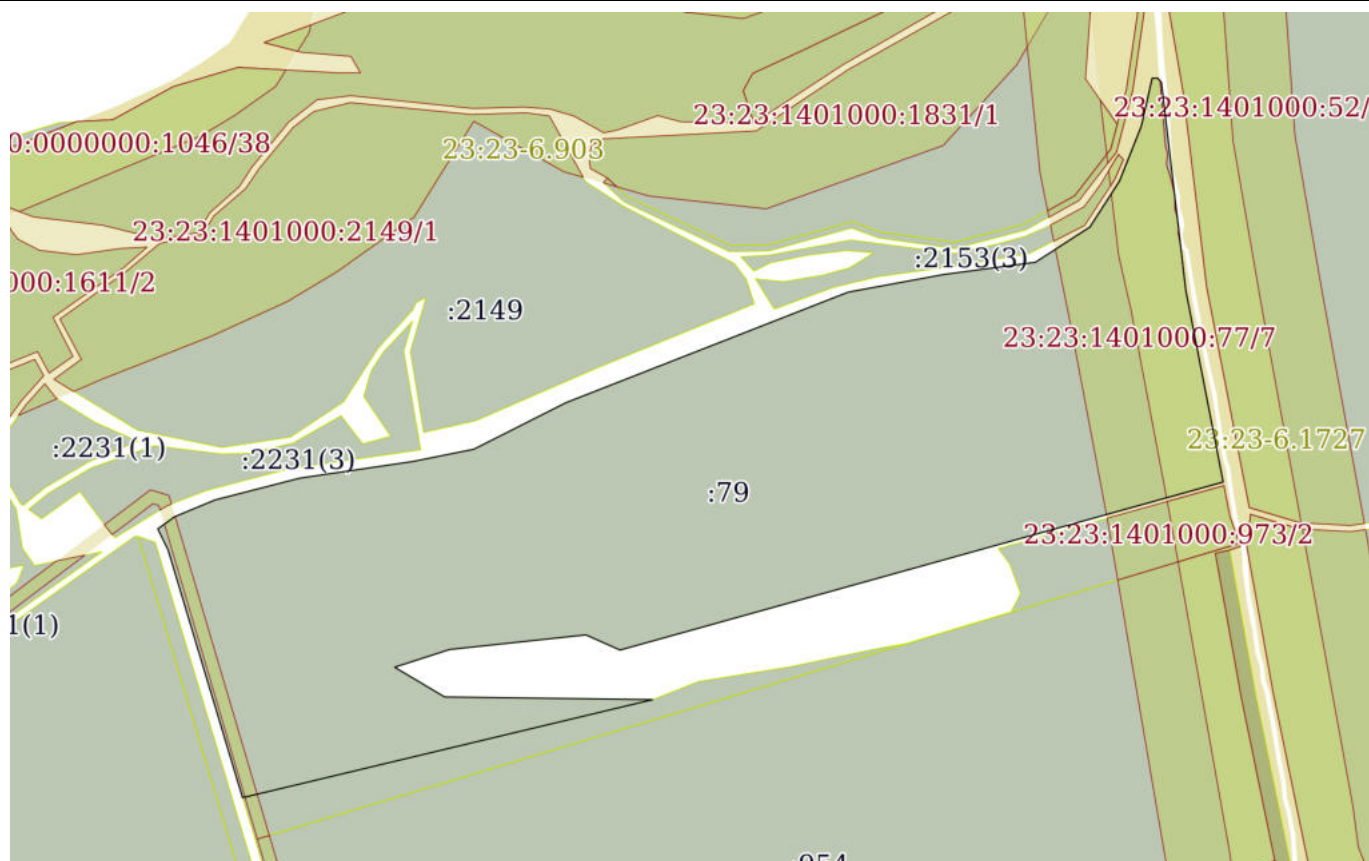
Сертификат: 0091AAF5A599507BC7E6D39D2DFA052F9A

Владелец: ФЕДЕРАЛЬНАЯ СЛУЖБА ГОСУДАРСТВЕННОЙ
РЕГИСТРАЦИИ, КАДАСТРА И КАРТОГРАФИИ
Действителен: с 16.09.2025 по 10.12.2026

полное наименование должности


инициалы, фамилия

Земельный участок			
вид объекта недвижимости			
Лист № 3 раздела 3	Всего листов раздела 3: 12	Всего разделов: 8	Всего листов выписки: 126
07.11.2025г. № КУВИ-001/2025-203990789			
Кадастровый номер:		23:23:1401000:77(Единое землепользование)	

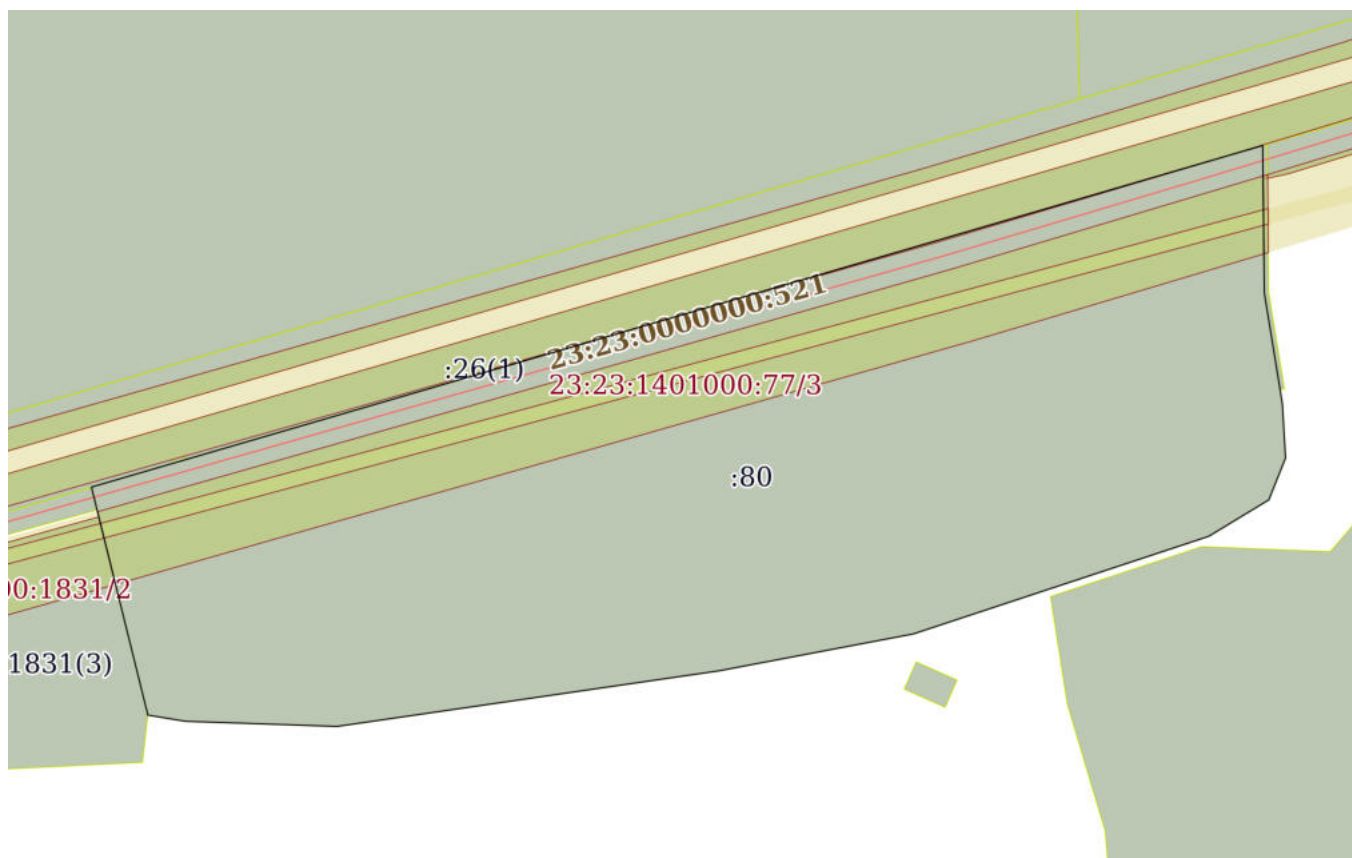


Масштаб 1:6000

Условные обозначения:

полное наименование должности	 ДОКУМЕНТ ПОДПИСАН ЭЛЕКТРОННОЙ ПОДПИСЬЮ Сертификат: 0091AAF5A599507BC7E6D39D2DFA052F9A Владелец: ФЕДЕРАЛЬНАЯ СЛУЖБА ГОСУДАРСТВЕННОЙ РЕГИСТРАЦИИ, КАДАСТРА И КАРТОГРАФИИ Действителен: с 16.09.2025 по 10.12.2026	инициалы, фамилия

Земельный участок			
вид объекта недвижимости			
Лист № 4 раздела 3	Всего листов раздела 3: 12	Всего разделов: 8	Всего листов выписки: 126
07.11.2025г. № КУВИ-001/2025-203990789			
Кадастровый номер:		23:23:1401000:77(Единое землепользование)	



Масштаб 1:5000

Условные обозначения:

ДОКУМЕНТ ПОДПИСАН
ЭЛЕКТРОННОЙ ПОДПИСЬЮ

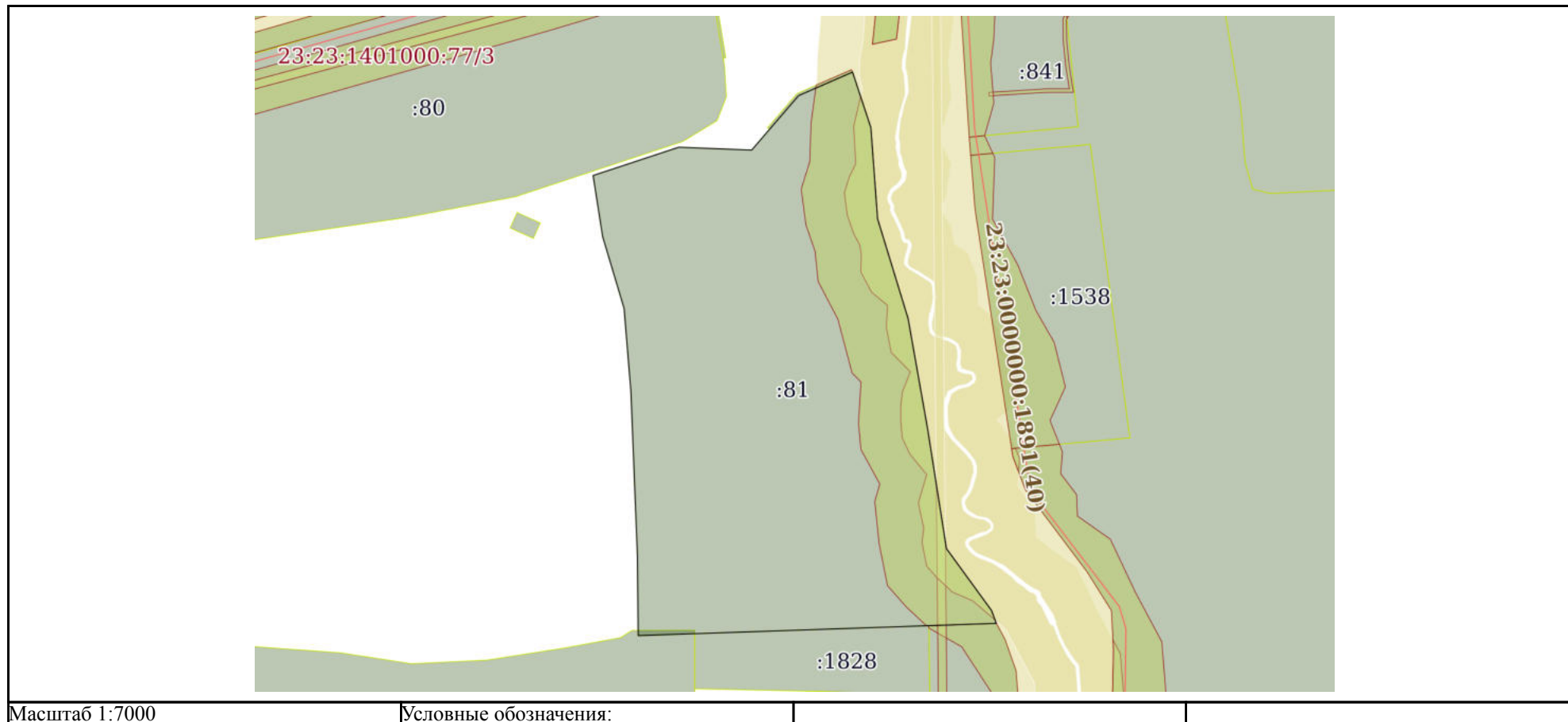
Сертификат: 0091AAF5A599507BC7E6D39D2DFA052F9A


Владелец: ФЕДЕРАЛЬНАЯ СЛУЖБА ГОСУДАРСТВЕННОЙ
РЕГИСТРАЦИИ, КАДАСТРА И КАРТОГРАФИИ
Действителен: с 16.09.2025 по 10.12.2026

полное наименование должности

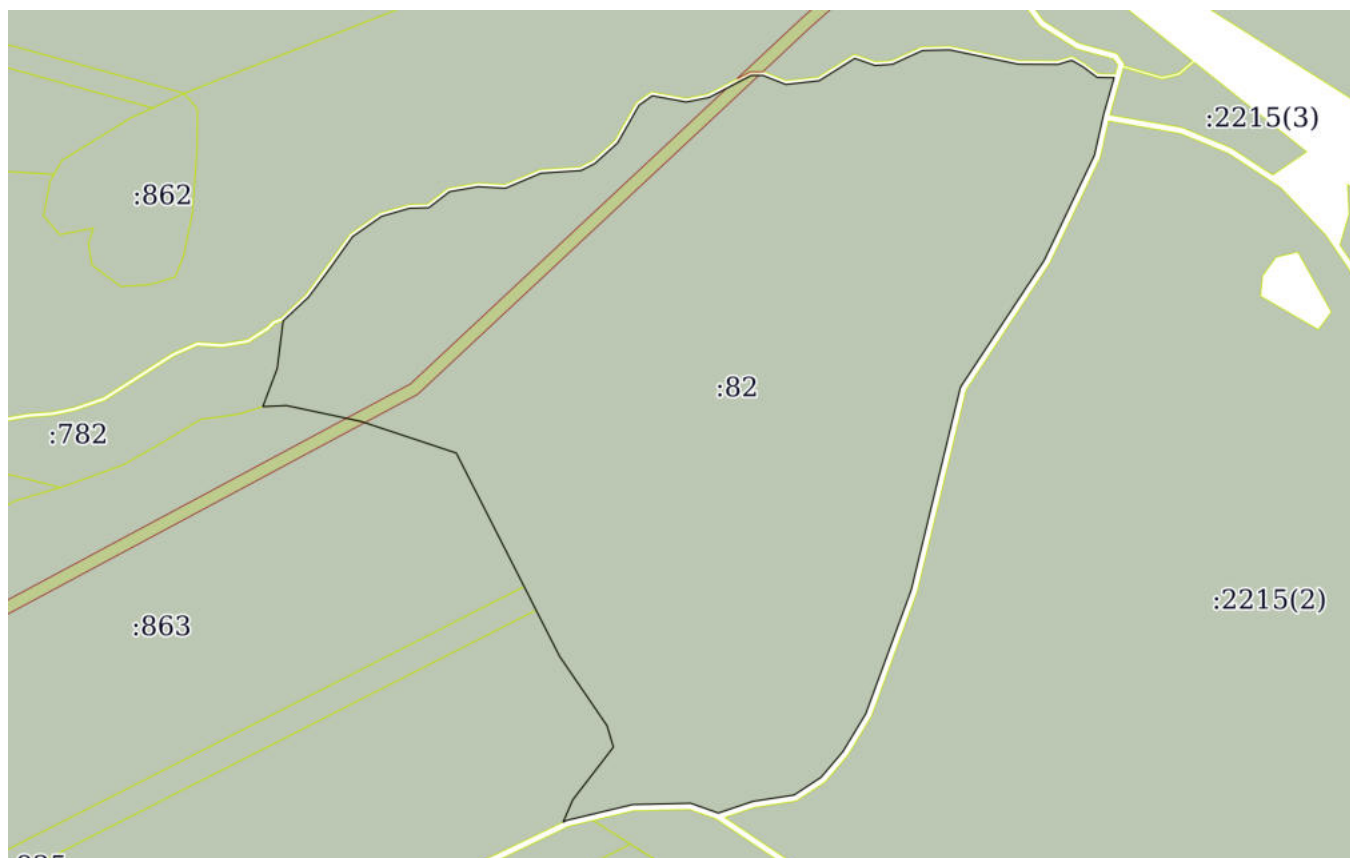
инициалы, фамилия

Земельный участок			
вид объекта недвижимости			
Лист № 5 раздела 3	Всего листов раздела 3: 12	Всего разделов: 8	Всего листов выписки: 126
07.11.2025г. № КУВИ-001/2025-203990789			
Кадастровый номер:		23:23:1401000:77(Единое землепользование)	



полное наименование должности	 ДОКУМЕНТ ПОДПИСАН ЭЛЕКТРОННОЙ ПОДПИСЬЮ Сертификат: 0091AAF5A599507BC7E6D39D2DFA052F9A Владелец: ФЕДЕРАЛЬНАЯ СЛУЖБА ГОСУДАРСТВЕННОЙ РЕГИСТРАЦИИ, КАДАСТРА И КАРТОГРАФИИ Действителен: с 16.09.2025 по 10.12.2026	инициалы, фамилия

Земельный участок			
вид объекта недвижимости			
Лист № 6 раздела 3	Всего листов раздела 3: 12	Всего разделов: 8	Всего листов выписки: 126
07.11.2025г. № КУВИ-001/2025-203990789			
Кадастровый номер:		23:23:1401000:77(Единое землепользование)	

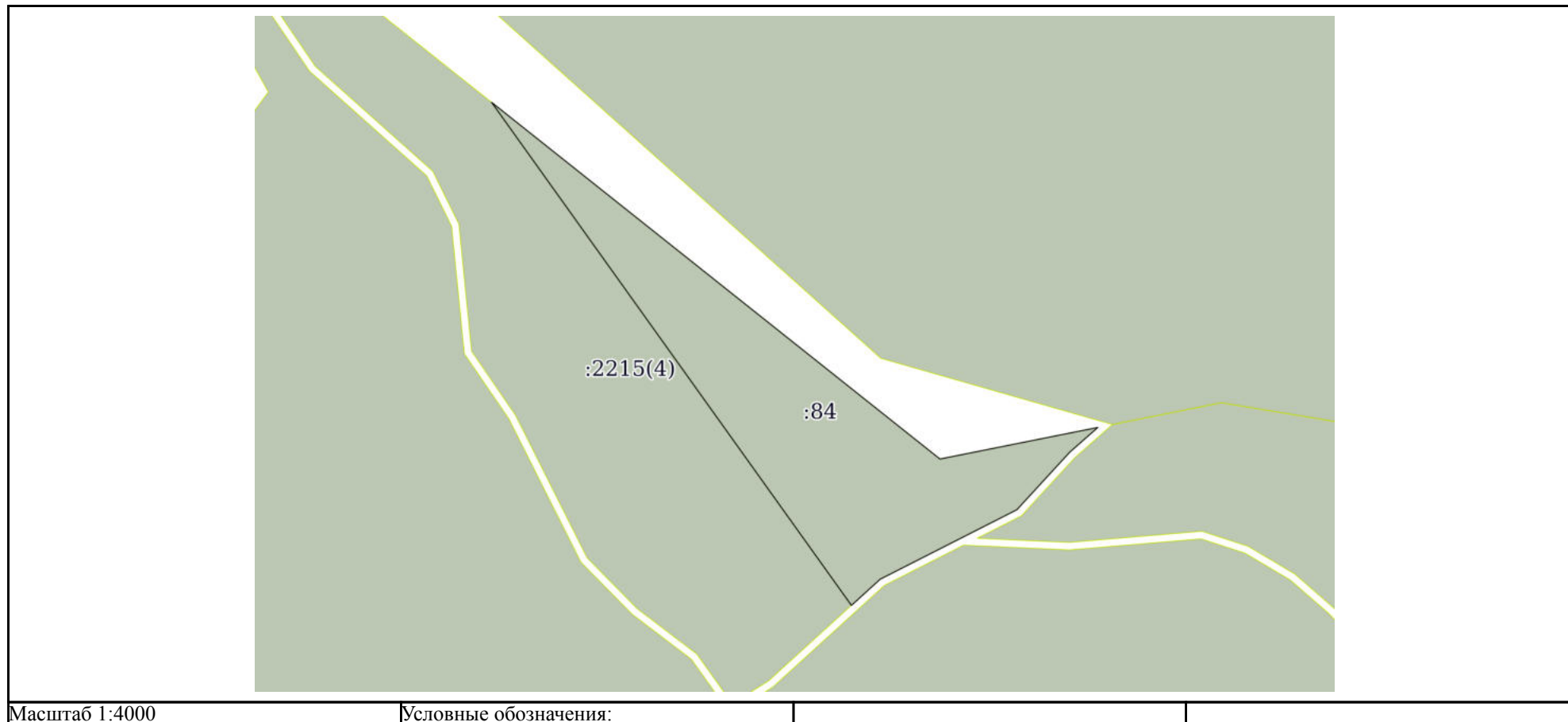


Масштаб 1:6000

Условные обозначения:

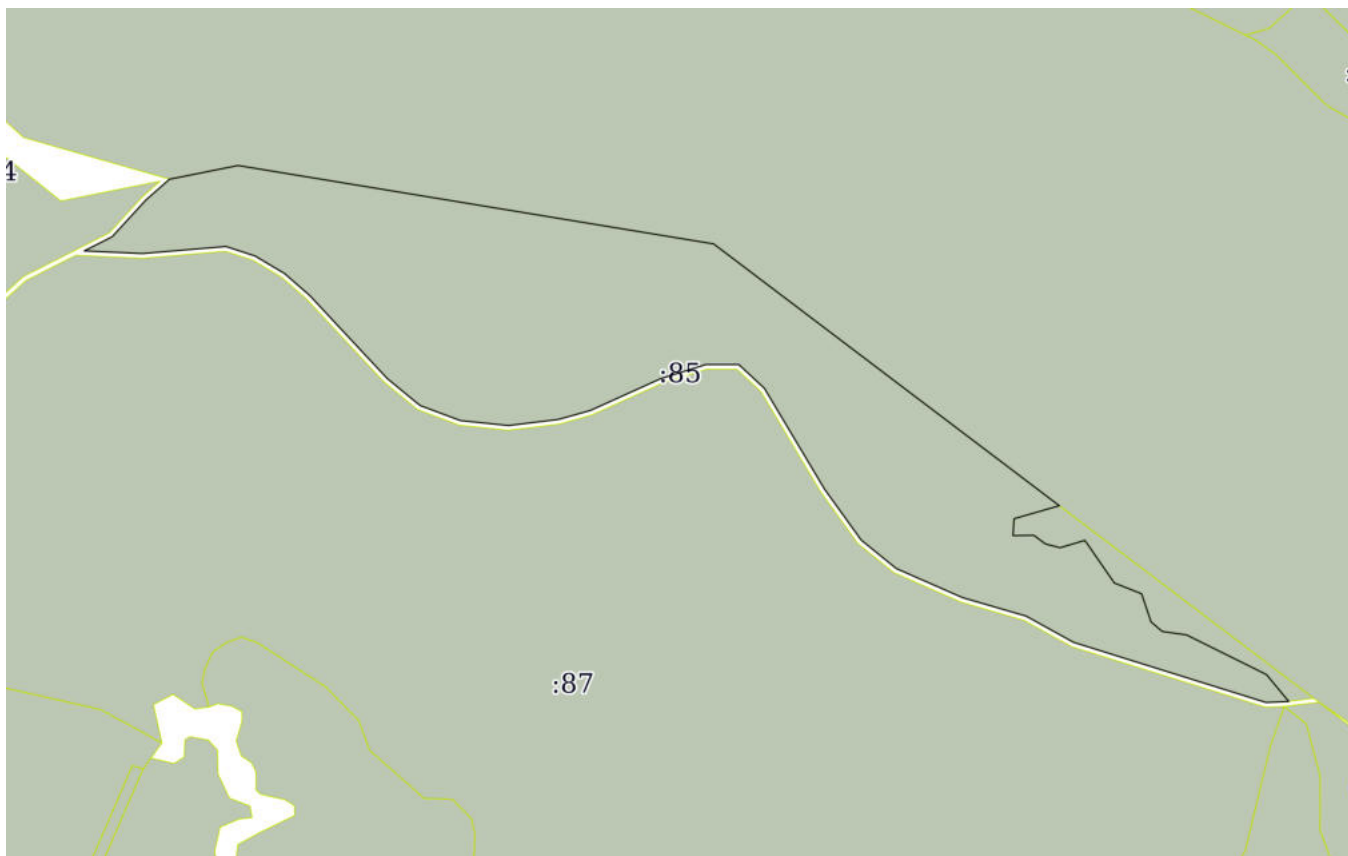
полное наименование должности	 ДОКУМЕНТ ПОДПИСАН ЭЛЕКТРОННОЙ ПОДПИСЬЮ Сертификат: 0091AAF5A599507BC7E6D39D2DFA052F9A Владелец: ФЕДЕРАЛЬНАЯ СЛУЖБА ГОСУДАРСТВЕННОЙ РЕГИСТРАЦИИ, КАДАСТРА И КАРТОГРАФИИ Действителен: с 16.09.2025 по 10.12.2026	инициалы, фамилия

Земельный участок			
вид объекта недвижимости			
Лист № 7 раздела 3	Всего листов раздела 3: 12	Всего разделов: 8	Всего листов выписки: 126
07.11.2025г. № КУВИ-001/2025-203990789			
Кадастровый номер:		23:23:1401000:77(Единое землепользование)	



полное наименование должности	 ДОКУМЕНТ ПОДПИСАН ЭЛЕКТРОННОЙ ПОДПИСЬЮ Сертификат: 0091AAF5A599507BC7E6D39D2DFA052F9A Владелец: ФЕДЕРАЛЬНАЯ СЛУЖБА ГОСУДАРСТВЕННОЙ РЕГИСТРАЦИИ, КАДАСТРА И КАРТОГРАФИИ Действителен: с 16.09.2025 по 10.12.2026		инициалы, фамилия

Земельный участок			
вид объекта недвижимости			
Лист № 8 раздела 3	Всего листов раздела 3: 12	Всего разделов: 8	Всего листов выписки: 126
07.11.2025г. № КУВИ-001/2025-203990789			
Кадастровый номер:		23:23:1401000:77(Единое землепользование)	

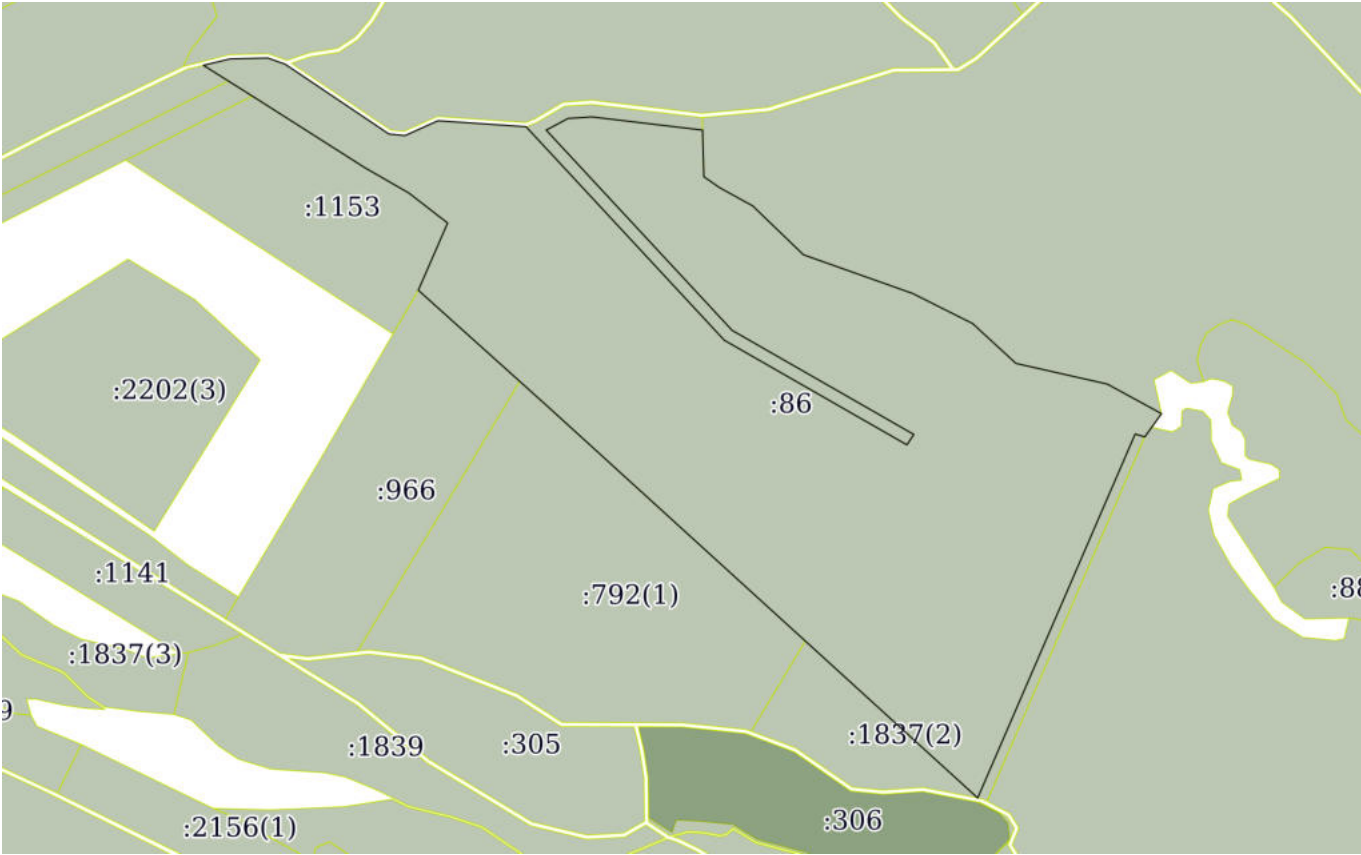



Масштаб 1:8000

Условные обозначения:

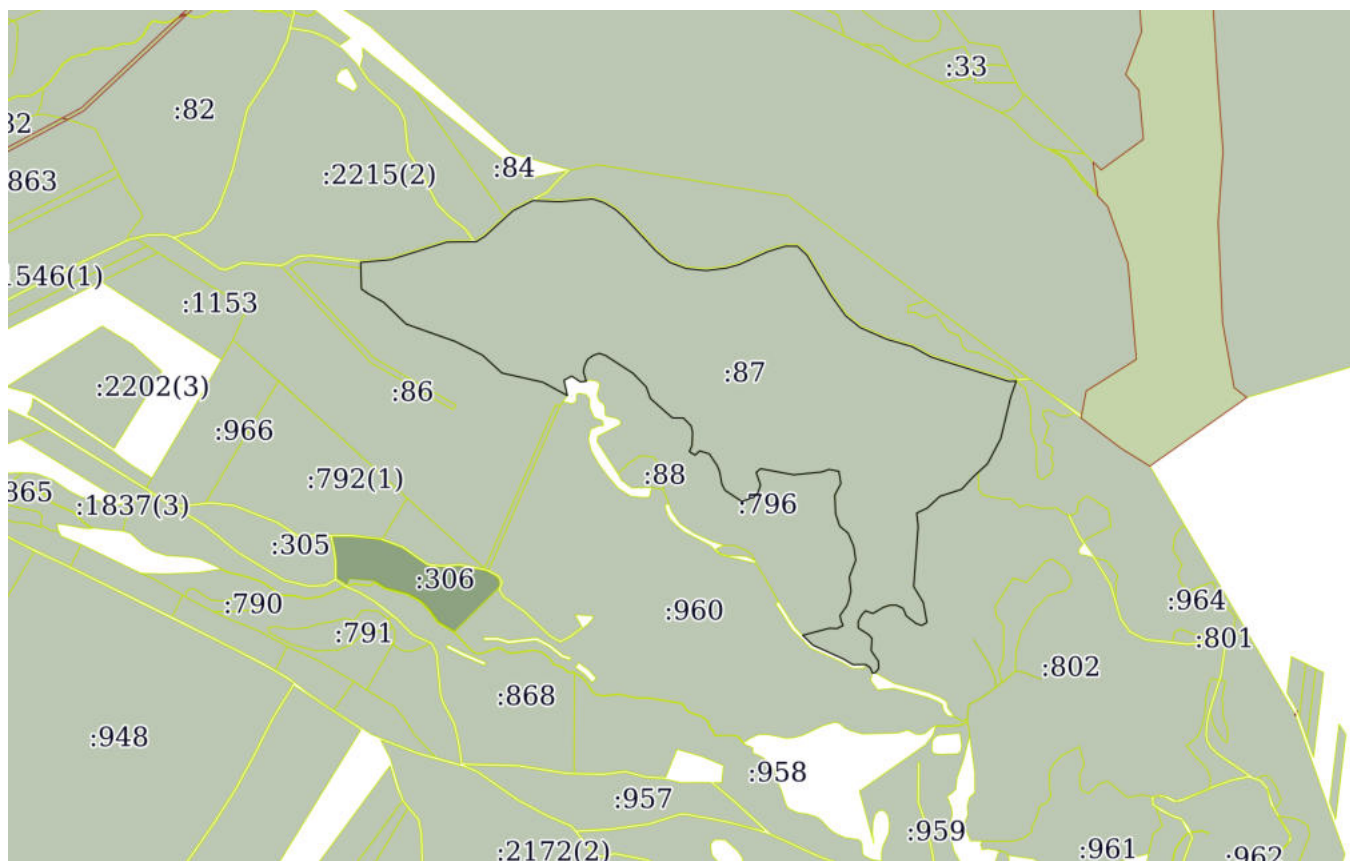
полное наименование должности	 ДОКУМЕНТ ПОДПИСАН ЭЛЕКТРОННОЙ ПОДПИСЬЮ Сертификат: 0091AAF5A599507BC7E6D39D2DFA052F9A Владелец: ФЕДЕРАЛЬНАЯ СЛУЖБА ГОСУДАРСТВЕННОЙ РЕГИСТРАЦИИ, КАДАСТРА И КАРТОГРАФИИ Действителен: с 16.09.2025 по 10.12.2026	инициалы, фамилия

Земельный участок			
вид объекта недвижимости			
Лист № 9 раздела 3	Всего листов раздела 3: 12	Всего разделов: 8	Всего листов выписки: 126
07.11.2025г. № КУВИ-001/2025-203990789			
Кадастровый номер:		23:23:1401000:77(Единое землепользование)	

			
Масштаб 1:9000	Условные обозначения:		

	<div><div></div><div>ДОКУМЕНТ ПОДПИСАН ЭЛЕКТРОННОЙ ПОДПИСЬЮ</div></div>	
	Сертификат: 0091AAF5A599507BC7E6D39D2DFA052F9A	
полное наименование должности	Владелец: ФЕДЕРАЛЬНАЯ СЛУЖБА ГОСУДАРСТВЕННОЙ РЕГИСТРАЦИИ, КАДАСТРА И КАРТОГРАФИИ	инициалы, фамилия
	Действителен: с 16.09.2025 по 10.12.2026	

Земельный участок			
вид объекта недвижимости			
Лист № 10 раздела 3	Всего листов раздела 3: 12	Всего разделов: 8	Всего листов выписки: 126
07.11.2025г. № КУВИ-001/2025-203990789			
Кадастровый номер:		23:23:1401000:77(Единое землепользование)	



Масштаб 1:20000

Условные обозначения:



ДОКУМЕНТ ПОДПИСАН
ЭЛЕКТРОННОЙ ПОДПИСЬЮ

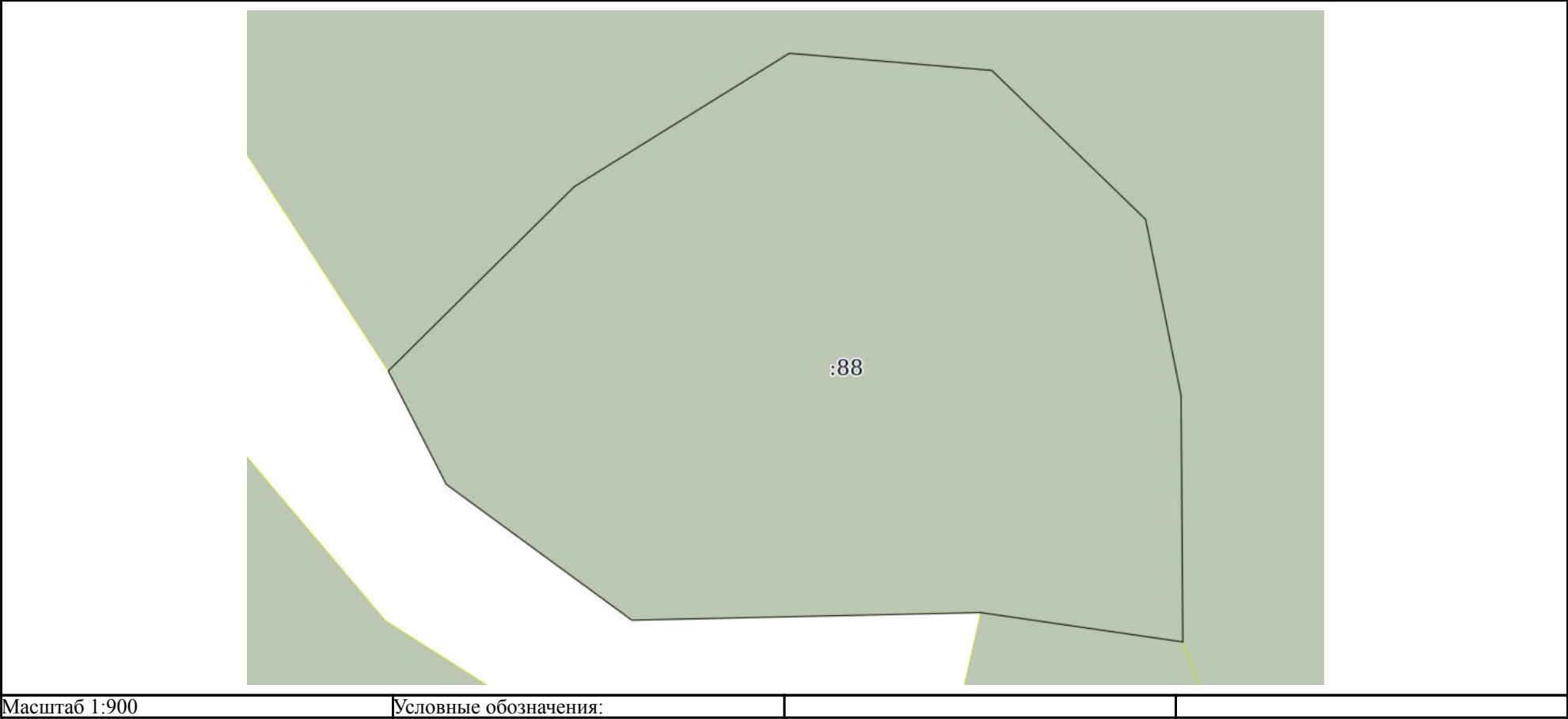
Сертификат: 0091AAF5A599507BC7E6D39D2DFA052F9A

Владелец: ФЕДЕРАЛЬНАЯ СЛУЖБА ГОСУДАРСТВЕННОЙ
РЕГИСТРАЦИИ, КАДАСТРА И КАРТОГРАФИИ
Действителен: с 16.09.2025 по 10.12.2026

полное наименование должности

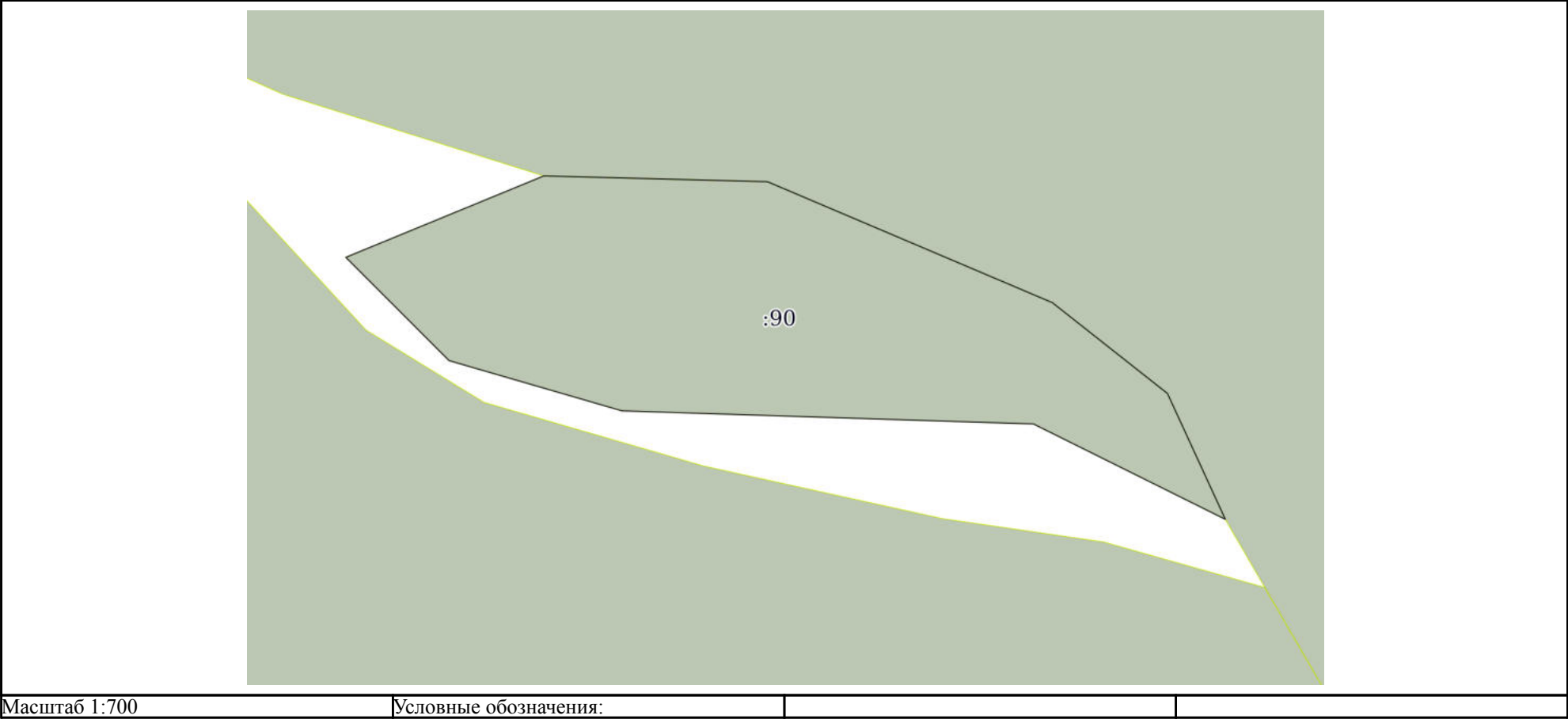
инициалы, фамилия


Земельный участок			
вид объекта недвижимости			
Лист № 11 раздела 3	Всего листов раздела 3: 12	Всего разделов: 8	Всего листов выписки: 126
07.11.2025г. № КУВИ-001/2025-203990789			
Кадастровый номер:		23:23:1401000:77(Единое землепользование)	



полное наименование должности	 ДОКУМЕНТ ПОДПИСАН ЭЛЕКТРОННОЙ ПОДПИСЬЮ Сертификат: 0091AAF5A599507BC7E6D39D2DFA052F9A Владелец: ФЕДЕРАЛЬНАЯ СЛУЖБА ГОСУДАРСТВЕННОЙ РЕГИСТРАЦИИ, КАДАСТРА И КАРТОГРАФИИ Действителен: с 16.09.2025 по 10.12.2026	инициалы, фамилия

Земельный участок			
вид объекта недвижимости			
Лист № 12 раздела 3	Всего листов раздела 3: 12	Всего разделов: 8	Всего листов выписки: 126
07.11.2025г. № КУВИ-001/2025-203990789			
Кадастровый номер:		23:23:1401000:77(Единое землепользование)	




полное наименование должности	 ДОКУМЕНТ ПОДПИСАН ЭЛЕКТРОННОЙ ПОДПИСЬЮ Сертификат: 0091AAF5A599507BC7E6D39D2DFA052F9A Владелец: ФЕДЕРАЛЬНАЯ СЛУЖБА ГОСУДАРСТВЕННОЙ РЕГИСТРАЦИИ, КАДАСТРА И КАРТОГРАФИИ Действителен: с 16.09.2025 по 10.12.2026	инициалы, фамилия

Выписка из Единого государственного реестра недвижимости об объекте недвижимости
Описание местоположения земельного участка

Земельный участок			
вид объекта недвижимости			
Лист № 1 раздела 3.1	Всего листов раздела 3.1: 17	Всего разделов: 8	Всего листов выписки: 126
07.11.2025г. № КУВИ-001/2025-203990789			
Кадастровый номер:		23:23:1401000:77(Единое землепользование)	

Описание местоположения границ земельного участка							
№ п/п	Номер точки		Дирекционный угол	Горизонтальное проложение, м	Описание закрепления на местности	Кадастровые номера смежных участков	Сведения об адресах правообладателей смежных земельных участков
	начальн ая	конечн ая					
1	2	3	4	5	6	7	8
1	2.1.1	2.1.2	269°28.4`	67.51	данные отсутствуют	данные отсутствуют	данные отсутствуют
2	2.1.2	2.1.3	252°37.5`	158.66	данные отсутствуют	данные отсутствуют	данные отсутствуют
3	2.1.3	2.1.4	264°51.1`	79.34	данные отсутствуют	данные отсутствуют	данные отсутствуют
4	2.1.4	2.1.5	276°46.8`	133.57	данные отсутствуют	данные отсутствуют	данные отсутствуют
5	2.1.5	2.1.6	266°14.2`	35.19	данные отсутствуют	данные отсутствуют	данные отсутствуют
6	2.1.6	2.1.7	239°38.2`	39.82	данные отсутствуют	данные отсутствуют	данные отсутствуют
7	2.1.7	2.1.8	248°22.5`	12.05	данные отсутствуют	данные отсутствуют	данные отсутствуют
8	2.1.8	2.1.9	273°53.7`	106.73	данные отсутствуют	данные отсутствуют	данные отсутствуют
9	2.1.9	2.1.10	245°45.8`	43.46	данные отсутствуют	данные отсутствуют	данные отсутствуют
10	2.1.10	2.1.11	275°22.6`	16.86	данные отсутствуют	данные отсутствуют	данные отсутствуют
11	2.1.11	2.1.12	303°54.6`	144.18	данные отсутствуют	данные отсутствуют	данные отсутствуют
12	2.1.12	2.1.13	71°17.3`	24.91	данные отсутствуют	данные отсутствуют	данные отсутствуют
13	2.1.13	2.1.14	81°14.9`	34.31	данные отсутствуют	данные отсутствуют	данные отсутствуют
14	2.1.14	2.1.15	56°42.3`	27.74	данные отсутствуют	данные отсутствуют	данные отсутствуют
15	2.1.15	2.1.16	40°20.4`	28.29	данные отсутствуют	данные отсутствуют	данные отсутствуют
16	2.1.16	2.1.17	31°10.6`	36.37	данные отсутствуют	данные отсутствуют	данные отсутствуют
17	2.1.17	2.1.18	20°10.6`	106.58	данные отсутствуют	данные отсутствуют	данные отсутствуют
18	2.1.18	2.1.19	13°39.6`	167.18	данные отсутствуют	данные отсутствуют	данные отсутствуют
19	2.1.19	2.1.20	33°26.0`	121.81	данные отсутствуют	данные отсутствуют	данные отсутствуют
20	2.1.20	2.1.21	25°35.4`	94.37	данные отсутствуют	данные отсутствуют	данные отсутствуют
21	2.1.21	2.1.22	12°43.4`	29.97	данные отсутствуют	данные отсутствуют	данные отсутствуют
22	2.1.22	2.1.23	99°55.2`	58.86	данные отсутствуют	данные отсутствуют	данные отсутствуют

полное наименование должности	 ДОКУМЕНТ ПОДПИСАН ЭЛЕКТРОННОЙ ПОДПИСЬЮ Сертификат: 0091AAF5A599507BC7E6D39D2DFA052F9A Владелец: ФЕДЕРАЛЬНАЯ СЛУЖБА ГОСУДАРСТВЕННОЙ РЕГИСТРАЦИИ, КАДАСТРА И КАРТОГРАФИИ Действителен: с 16.09.2025 по 10.12.2026	инициалы, фамилия

Земельный участок							
вид объекта недвижимости							
Лист № 2 раздела 3.1		Всего листов раздела 3.1: 17			Всего разделов: 8		Всего листов выписки: 126
07.11.2025г. № КУВИ-001/2025-203990789							
Кадастровый номер:				23:23:1401000:77(Единое землепользование)			
1	2	3	4	5	6	7	8
23	2.1.23	2.1.24	112°32.8`	41.73	данные отсутствуют	данные отсутствуют	данные отсутствуют
24	2.1.24	2.1.25	123°11.4`	50.16	данные отсутствуют	данные отсутствуют	данные отсутствуют
25	2.1.25	2.1.26	136°31.0`	52.34	данные отсутствуют	данные отсутствуют	данные отсутствуют
26	2.1.26	2.1.27	145°47.1`	57.85	данные отсутствуют	данные отсутствуют	данные отсутствуют
27	2.1.27	2.1.28	131°44.6`	106.19	данные отсутствуют	данные отсутствуют	данные отсутствуют
28	2.1.28	2.1.29	153°44.8`	37.87	данные отсутствуют	данные отсутствуют	данные отсутствуют
29	2.1.29	2.1.30	174°17.5`	86.56	данные отсутствуют	данные отсутствуют	данные отсутствуют
30	2.1.30	2.1.31	145°35.2`	53.35	данные отсутствуют	данные отсутствуют	данные отсутствуют
31	2.1.31	2.1.32	153°18.1`	108.28	данные отсутствуют	данные отсутствуют	данные отсутствуют
32	2.1.32	2.1.33	135°23.1`	49.46	данные отсутствуют	данные отсутствуют	данные отсутствуют
33	2.1.33	2.1.34	127°14.2`	50.04	данные отсутствуют	данные отсутствуют	данные отсутствуют
34	2.1.34	2.1.1	144°26.9`	34.85	данные отсутствуют	данные отсутствуют	данные отсутствуют
35	2.2.35	2.2.36	120°5.2`	53.66	данные отсутствуют	данные отсутствуют	данные отсутствуют
36	2.2.36	2.2.37	36°35.5`	17.7	данные отсутствуют	данные отсутствуют	данные отсутствуют
37	2.2.37	2.2.38	330°46.9`	55.25	данные отсутствуют	данные отсутствуют	данные отсутствуют
38	2.2.38	2.2.39	256°41.6`	18.08	данные отсутствуют	данные отсутствуют	данные отсутствуют
39	2.2.39	2.2.40	215°50.3`	18.34	данные отсутствуют	данные отсутствуют	данные отсутствуют
40	2.2.40	2.2.35	185°48.8`	16.59	данные отсутствуют	данные отсутствуют	данные отсутствуют
41	3.1.1	3.1.2	303°10.8`	39.6	данные отсутствуют	данные отсутствуют	данные отсутствуют
42	3.1.2	3.1.3	292°32.8`	42.75	данные отсутствуют	данные отсутствуют	данные отсутствуют
43	3.1.3	3.1.4	279°55.3`	59.14	данные отсутствуют	данные отсутствуют	данные отсутствуют
44	3.1.4	3.1.5	15°57.4`	39.28	данные отсутствуют	данные отсутствуют	данные отсутствуют
45	3.1.5	3.1.6	106°13.9`	32.48	данные отсутствуют	23:23:1401000:1812(2)	
46	3.1.6	3.1.7	76°35.2`	14.27	данные отсутствуют	23:23:1401000:1812(2)	
47	3.1.7	3.1.8	49°38.1`	15.75	данные отсутствуют	23:23:1401000:1812(2)	
48	3.1.8	3.1.9	128°29.3`	115.35	данные отсутствуют	данные отсутствуют	данные отсутствуют
49	3.1.9	3.1.1	235°37.6`	33.05	данные отсутствуют	данные отсутствуют	данные отсутствуют



ДОКУМЕНТ ПОДПИСАН
ЭЛЕКТРОННОЙ ПОДПИСЬЮ

Сертификат: 0091AA5A599507BC7E6D39D2DFA052F9A

Владелец: ФЕДЕРАЛЬНАЯ СЛУЖБА ГОСУДАРСТВЕННОЙ
РЕГИСТРАЦИИ, КАДАСТРА И КАРТОГРАФИИ
Действителен: с 16.09.2025 по 10.12.2026

полное наименование должности

инициалы, фамилия

Земельный участок			
вид объекта недвижимости			

Лист № 3 раздела 3.1	Всего листов раздела 3.1: 17	Всего разделов: 8	Всего листов выписки: 126
----------------------	------------------------------	-------------------	---------------------------

07.11.2025г. № КУВИ-001/2025-203990789

Кадастровый номер: 23:23:1401000:77(Единое землепользование)

1	2	3	4	5	6	7	8
50	4.1.1	4.1.2	68°22.3'	740.94	данные отсутствуют	данные отсутствуют	данные отсутствуют
51	4.1.2	4.1.3	163°15.7'	487.4	данные отсутствуют	23:23:1401000:350	данные отсутствуют
52	4.1.3	4.1.4	251°40.7'	719.57	данные отсутствуют	23:23:1401000:112	данные отсутствуют
53	4.1.4	4.1.1	340°49.1'	444.51	данные отсутствуют	данные отсутствуют	данные отсутствуют
54	5.1.1	5.1.2	254°26.6'	503.49	данные отсутствуют	данные отсутствуют	данные отсутствуют
55	5.1.2	5.1.3	293°56.3'	30.07	данные отсутствуют	данные отсутствуют	данные отсутствуют
56	5.1.3	5.1.4	263°52.9'	110.14	данные отсутствуют	данные отсутствуют	данные отсутствуют
57	5.1.4	5.1.5	252°10.6'	46.49	данные отсутствуют	данные отсутствуют	данные отсутствуют
58	5.1.5	5.1.6	120°43.7'	46.75	данные отсутствуют	данные отсутствуют	данные отсутствуют
59	5.1.6	5.1.7	90°44.8'	167.25	данные отсутствуют	данные отсутствуют	данные отсутствуют
60	5.1.7	5.1.8	256°33.7'	339.06	данные отсутствуют	23:23:1401000:974	данные отсутствуют
61	5.1.8	5.1.9	343°15.8'	208.07	данные отсутствуют	данные отсутствуют	данные отсутствуют
62	5.1.9	5.1.10	333°50.8'	18.65	данные отсутствуют	данные отсутствуют	данные отсутствуют
63	5.1.10	5.1.11	54°7.1'	16.69	данные отсутствуют	данные отсутствуют	данные отсутствуют
64	5.1.11	5.1.12	67°27.7'	35.22	данные отсутствуют	данные отсутствуют	данные отсутствуют
65	5.1.12	5.1.13	75°35.0'	70.29	данные отсутствуют	данные отсутствуют	данные отсутствуют
66	5.1.13	5.1.14	81°37.6'	92.08	данные отсутствуют	данные отсутствуют	данные отсутствуют
67	5.1.14	5.1.15	78°38.9'	49.84	данные отсутствуют	данные отсутствуют	данные отсутствуют
68	5.1.15	5.1.16	63°13.1'	83.14	данные отсутствуют	данные отсутствуют	данные отсутствуют
69	5.1.16	5.1.17	68°37.5'	243.62	данные отсутствуют	данные отсутствуют	данные отсутствуют
70	5.1.17	5.1.18	79°32.8'	77.76	данные отсутствуют	данные отсутствуют	данные отсутствуют
71	5.1.18	5.1.19	82°23.5'	74.78	данные отсутствуют	данные отсутствуют	данные отсутствуют
72	5.1.19	5.1.20	57°10.0'	52.18	данные отсутствуют	данные отсутствуют	данные отсутствуют
73	5.1.20	5.1.21	32°50.3'	43.87	данные отсутствуют	данные отсутствуют	данные отсутствуют
74	5.1.21	5.1.22	21°40.4'	47.73	данные отсутствуют	данные отсутствуют	данные отсутствуют
75	5.1.22	5.1.23	12°42.8'	39.3	данные отсутствуют	данные отсутствуют	данные отсутствуют
76	5.1.23	5.1.24	90°0.0'	4.54	данные отсутствуют	данные отсутствуют	данные отсутствуют
77	5.1.24	5.1.25	139°19.8'	4.5	данные отсутствуют	данные отсутствуют	данные отсутствуют
78	5.1.25	5.1.26	173°18.6'	168.24	данные отсутствуют	данные отсутствуют	данные отсутствуют



ДОКУМЕНТ ПОДПИСАН
ЭЛЕКТРОННОЙ ПОДПИСЬЮ

Сертификат: 0091AAF5A599507BC7E6D39D2DFA052F9A

Владелец: ФЕДЕРАЛЬНАЯ СЛУЖБА ГОСУДАРСТВЕННОЙ
РЕГИСТРАЦИИ, КАДАСТРА И КАРТОГРАФИИ
Действителен: с 16.09.2025 по 10.12.2026

полное наименование должности

инициалы, фамилия

Земельный участок							
вид объекта недвижимости							
Лист № 4 раздела 3.1			Всего листов раздела 3.1: 17			Всего разделов: 8	
Всего листов выписки: 126							
07.11.2025г. № КУВИ-001/2025-203990789							
Кадастровый номер:				23:23:1401000:77(Единое землепользование)			
1	2	3	4	5	6	7	8
79	5.1.26	5.1.1	168°57.5`	156.84	данные отсутствуют	данные отсутствуют	данные отсутствуют
80	6.1.1	6.1.2	203°25.0`	477.98	данные отсутствуют	23:23:1401000:795	данные отсутствуют
81	6.1.2	6.1.3	312°17.5`	697.71	данные отсутствуют	данные отсутствуют	данные отсутствуют
82	6.1.2	6.1.2			данные отсутствуют	23:23:1401000:1837(2)	
83	6.1.3	6.1.4	311°55.0`	213.26	данные отсутствуют	данные отсутствуют	
84	6.1.3	6.1.3			данные отсутствуют	23:23:0000000:792(1)	
85	6.1.4	6.1.5	23°34.1`	88.38	данные отсутствуют	23:23:1401000:1153	
86	6.1.4	6.1.4			данные отсутствуют	23:23:1401000:966	
87	6.1.5	6.1.6	307°43.8`	59.01	данные отсутствуют	23:23:1401000:1153	
88	6.1.6	6.1.7	299°55.4`	61.9	данные отсутствуют	23:23:1401000:1153	
89	6.1.7	6.1.8	302°27.5`	160.21	данные отсутствуют	23:23:1401000:1153	
90	6.1.8	6.1.9	302°8.6`	69.79	данные отсутствуют	данные отсутствуют	
91	6.1.8	6.1.8			данные отсутствуют	23:23:1401000:1162	
92	6.1.9	6.1.10	76°31.9`	33.32	данные отсутствуют	данные отсутствуют	
93	6.1.9	6.1.9			данные отсутствуют	23:23:1401000:1546(2)	
94	6.1.10	6.1.11	88°41.7`	45.22	данные отсутствуют	данные отсутствуют	
95	6.1.11	6.1.12	109°31.0`	22.3	данные отсутствуют	данные отсутствуют	
96	6.1.12	6.1.13	123°54.5`	150.92	данные отсутствуют	данные отсутствуют	
97	6.1.13	6.1.14	95°23.6`	19.47	данные отсутствуют	данные отсутствуют	
98	6.1.14	6.1.15	65°45.7`	43.53	данные отсутствуют	данные отсутствуют	
99	6.1.15	6.1.16	93°53.8`	106.57	данные отсутствуют	данные отсутствуют	
100	6.1.16	6.1.17	137°6.1`	351.27	данные отсутствуют	23:23:1401000:793	
101	6.1.17	6.1.18	119°47.2`	253.81	данные отсутствуют	23:23:1401000:793	



ДОКУМЕНТ ПОДПИСАН
ЭЛЕКТРОННОЙ ПОДПИСЬЮ

Сертификат: 0091AAF5A599507BC7E6D39D2DFA052F9A

Владелец: ФЕДЕРАЛЬНАЯ СЛУЖБА ГОСУДАРСТВЕННОЙ
РЕГИСТРАЦИИ, КАДАСТРА И КАРТОГРАФИИ
Действителен: с 16.09.2025 по 10.12.2026

полное наименование должности

инициалы, фамилия

Земельный участок			
вид объекта недвижимости			

Лист № 5 раздела 3.1	Всего листов раздела 3.1: 17	Всего разделов: 8	Всего листов выписки: 126
----------------------	------------------------------	-------------------	---------------------------

07.11.2025г. № КУВИ-001/2025-203990789

Кадастровый номер: 23:23:1401000:77(Единое землепользование)

1	2	3	4	5	6	7	8
102	6.1.18	6.1.19	33°46.5'	15.04	данные отсутствуют	23:23:1401000:793	данные отсутствуют
103	6.1.19	6.1.20	299°47.3'	252.58	данные отсутствуют	23:23:1401000:793	данные отсутствуют
104	6.1.20	6.1.21	317°6.1'	329.49	данные отсутствуют	23:23:1401000:793	данные отсутствуют
105	6.1.21	6.1.22	61°54.7'	29.78	данные отсутствуют	23:23:1401000:793	данные отсутствуют
106	6.1.22	6.1.23	86°14.1'	28.93	данные отсутствуют	23:23:1401000:793	данные отсутствуют
107	6.1.23	6.1.24	96°47.0'	134.45	данные отсутствуют	23:23:1401000:793	данные отсутствуют
108	6.1.24	6.1.25	178°26.3'	56.18	данные отсутствуют	23:23:1401000:87	данные отсутствуют
109	6.1.25	6.1.26	124°51.2'	23.24	данные отсутствуют	23:23:1401000:87	данные отсутствуют
110	6.1.26	6.1.27	118°49.0'	45.52	данные отсутствуют	23:23:1401000:87	данные отсутствуют
111	6.1.27	6.1.28	133°54.7'	84.9	данные отсутствуют	23:23:1401000:87	данные отсутствуют
112	6.1.28	6.1.29	109°29.8'	139.57	данные отсутствуют	23:23:1401000:87	данные отсутствуют
113	6.1.29	6.1.30	116°35.8'	81.1	данные отсутствуют	23:23:1401000:87	данные отсутствуют
114	6.1.30	6.1.31	132°35.6'	71.04	данные отсутствуют	23:23:1401000:87	данные отсутствуют
115	6.1.31	6.1.32	102°44.8'	113.04	данные отсутствуют	23:23:1401000:87	данные отсутствуют
116	6.1.32	6.1.33	118°34.4'	74.49	данные отсутствуют	23:23:1401000:87	данные отсутствуют
117	6.1.33	6.1.34	215°53.6'	34.54	данные отсутствуют	данные отсутствуют	данные отсутствуют
118	6.1.34	6.1.1	286°13.9'	12.09	данные отсутствуют	23:23:1401000:795	данные отсутствуют
119	6.1.34	6.1.34			данные отсутствуют	23:23:1401000:960	данные отсутствуют
120	7.1.1	7.1.2	192°44.0'	34.16	данные отсутствуют	данные отсутствуют	данные отсутствуют
121	7.1.2	7.1.3	205°35.0'	93.46	данные отсутствуют	данные отсутствуют	данные отсутствуют
122	7.1.3	7.1.4	213°26.1'	122.32	данные отсутствуют	данные отсутствуют	данные отсутствуют
123	7.1.4	7.1.5	193°39.5'	167.78	данные отсутствуют	данные отсутствуют	данные отсутствуют
124	7.1.5	7.1.6	200°10.8'	105.81	данные отсутствуют	данные отсутствуют	данные отсутствуют
125	7.1.6	7.1.7	211°10.1'	35.49	данные отсутствуют	данные отсутствуют	данные отсутствуют
126	7.1.7	7.1.8	220°20.6'	27.17	данные отсутствуют	данные отсутствуют	данные отсутствуют
127	7.1.8	7.1.9	236°43.2'	25.93	данные отсутствуют	данные отсутствуют	данные отсутствуют
128	7.1.9	7.1.10	261°13.9'	33.65	данные отсутствуют	данные отсутствуют	данные отсутствуют
129	7.1.10	7.1.11	251°18.7'	29.24	данные отсутствуют	данные отсутствуют	данные отсутствуют
130	7.1.11	7.1.12	289°30.6'	23.59	данные отсутствуют	данные отсутствуют	данные отсутствуют



ДОКУМЕНТ ПОДПИСАН
ЭЛЕКТРОННОЙ ПОДПИСЬЮ

Сертификат: 0091AAF5A599507BC7E6D39D2DFA052F9A

Владелец: ФЕДЕРАЛЬНАЯ СЛУЖБА ГОСУДАРСТВЕННОЙ
РЕГИСТРАЦИИ, КАДАСТРА И КАРТОГРАФИИ
Действителен: с 16.09.2025 по 10.12.2026

полное наименование должности

инициалы, фамилия

Земельный участок			
вид объекта недвижимости			

Лист № 6 раздела 3.1	Всего листов раздела 3.1: 17	Всего разделов: 8	Всего листов выписки: 126
----------------------	------------------------------	-------------------	---------------------------

07.11.2025г. № КУВИ-001/2025-203990789

Кадастровый номер: 23:23:1401000:77(Единое землепользование)

1	2	3	4	5	6	7	8
131	7.1.12	7.1.13	268°41.9'	46.68	данные отсутствуют	данные отсутствуют	данные отсутствуют
132	7.1.13	7.1.14	256°31.6'	54.51	данные отсутствуют	данные отсутствуют	данные отсутствуют
133	7.1.14	7.1.15	244°23.9'	3.19	данные отсутствуют	23:23:1401000:1546(1)	
134	7.1.15	7.1.16	23°23.2'	19.52	данные отсутствуют	23:23:1401000:1546(1)	
135	7.1.16	7.1.17	37°39.0'	53.5	данные отсутствуют	23:23:1401000:1546(1)	
136	7.1.17	7.1.18	343°24.8'	17.94	данные отсутствуют	23:23:1401000:1546(1)	
137	7.1.18	7.1.19	325°36.8'	67.6	данные отсутствуют	23:23:1401000:1546(1)	
138	7.1.19	7.1.20	333°2.5'	183.21	данные отсутствуют	данные отсутствуют	данные отсутствуют
139	7.1.20	7.1.21	288°21.4'	80.91	данные отсутствуют	23:23:1401000:863	данные отсутствуют
140	7.1.21	7.1.22	281°58.9'	61.13	данные отсутствуют	23:23:1401000:863	данные отсутствуют
141	7.1.22	7.1.23	267°22.6'	19	данные отсутствуют	23:23:1401000:863	данные отсутствуют
142	7.1.23	7.1.24	20°39.1'	32.78	данные отсутствуют	23:23:1401000:782	данные отсутствуют
143	7.1.24	7.1.25	7°8.2'	38.56	данные отсутствуют	23:23:1401000:782	данные отсутствуют
144	7.1.25	7.1.26	46°55.6'	27.97	данные отсутствуют	данные отсутствуют	данные отсутствуют
145	7.1.26	7.1.27	36°47.5'	26.45	данные отсутствуют	данные отсутствуют	данные отсутствуют
146	7.1.27	7.1.28	35°31.8'	33.61	данные отсутствуют	данные отсутствуют	данные отсутствуют
147	7.1.28	7.1.29	55°1.7'	28.51	данные отсутствуют	данные отсутствуют	данные отсутствуют
148	7.1.29	7.1.30	73°51.7'	23.28	данные отсутствуют	данные отсутствуют	данные отсутствуют
149	7.1.30	7.1.31	88°18.9'	15.65	данные отсутствуют	данные отсутствуют	данные отсутствуют
150	7.1.31	7.1.32	52°17.2'	21.07	данные отсутствуют	данные отсутствуют	данные отсутствуют
151	7.1.32	7.1.33	80°3.5'	23.17	данные отсутствуют	данные отсутствуют	данные отсутствуют
152	7.1.33	7.1.34	93°13.6'	22.22	данные отсутствуют	данные отсутствуют	данные отсутствуют
153	7.1.34	7.1.35	66°59.2'	30.9	данные отсутствуют	данные отсутствуют	данные отсутствуют
154	7.1.35	7.1.36	86°12.1'	32.3	данные отсутствуют	данные отсутствуют	данные отсутствуют
155	7.1.36	7.1.37	63°21.1'	12.35	данные отсутствуют	данные отсутствуют	данные отсутствуют



ДОКУМЕНТ ПОДПИСАН
ЭЛЕКТРОННОЙ ПОДПИСЬЮ

Сертификат: 0091AAF5A599507BC7E6D39D2DFA052F9A

Владелец: ФЕДЕРАЛЬНАЯ СЛУЖБА ГОСУДАРСТВЕННОЙ
РЕГИСТРАЦИИ, КАДАСТРА И КАРТОГРАФИИ
Действителен: с 16.09.2025 по 10.12.2026

полное наименование должности

инициалы, фамилия

Земельный участок			
вид объекта недвижимости			

Лист № 7 раздела 3.1	Всего листов раздела 3.1: 17	Всего разделов: 8	Всего листов выписки: 126
----------------------	------------------------------	-------------------	---------------------------

07.11.2025г. № КУВИ-001/2025-203990789

Кадастровый номер: 23:23:1401000:77(Единое землепользование)

1	2	3	4	5	6	7	8
156	7.1.37	7.1.38	47°51.5'	24.96	данные отсутствуют	данные отсутствуют	данные отсутствуют
157	7.1.38	7.1.39	29°35.3'	34.67	данные отсутствуют	данные отсутствуют	данные отсутствуют
158	7.1.39	7.1.40	54°14.9'	13.11	данные отсутствуют	данные отсутствуют	данные отсутствуют
159	7.1.40	7.1.41	100°23.0'	27.91	данные отсутствуют	данные отсутствуют	данные отсутствуют
160	7.1.41	7.1.42	78°41.4'	18.66	данные отсутствуют	данные отсутствуют	данные отсутствуют
161	7.1.42	7.1.43	62°27.4'	38.21	данные отсутствуют	данные отсутствуют	данные отсутствуют
162	7.1.43	7.1.44	90°0.0'	9.55	данные отсутствуют	данные отсутствуют	данные отсутствуют
163	7.1.44	7.1.45	111°37.7'	19.59	данные отсутствуют	данные отсутствуют	данные отсутствуют
164	7.1.45	7.1.46	83°37.6'	27.03	данные отсутствуют	данные отсутствуют	данные отсутствуют
165	7.1.46	7.1.47	57°52.7'	33.85	данные отсутствуют	данные отсутствуют	данные отсутствуют
166	7.1.47	7.1.48	109°27.7'	17.29	данные отсутствуют	данные отсутствуют	данные отсутствуют
167	7.1.48	7.1.49	86°0.8'	13.95	данные отсутствуют	данные отсутствуют	данные отсутствуют
168	7.1.49	7.1.50	65°25.6'	26.64	данные отсутствуют	данные отсутствуют	данные отсутствуют
169	7.1.50	7.1.51	88°38.0'	21.81	данные отсутствуют	данные отсутствуют	данные отсутствуют
170	7.1.51	7.1.52	101°47.7'	56.5	данные отсутствуют	данные отсутствуют	данные отсутствуют
171	7.1.52	7.1.53	90°16.2'	31.88	данные отсутствуют	данные отсутствуют	данные отсутствуют
172	7.1.53	7.1.54	73°9.7'	11.46	данные отсутствуют	данные отсутствуют	данные отсутствуют
173	7.1.54	7.1.55	119°57.1'	10.68	данные отсутствуют	данные отсутствуют	данные отсутствуют
174	7.1.55	7.1.56	127°2.0'	14.03	данные отсутствуют	данные отсутствуют	данные отсутствуют
175	7.1.56	7.1.57	90°52.7'	13.69	данные отсутствуют	данные отсутствуют	данные отсутствуют
176	7.1.57	7.1.1	195°58.6'	30.23	данные отсутствуют	данные отсутствуют	данные отсутствуют
177	8.1.1	8.1.2	73°45.4'	817.59	данные отсутствуют	23:23:1401000:26(1)	данные отсутствуют
178	8.1.1	8.1.1			данные отсутствуют	23:23:0000000:900(3)	данные отсутствуют
179	8.1.2	8.1.3	179°22.0'	98.74	данные отсутствуют	данные отсутствуют	данные отсутствуют
180	8.1.2	8.1.2			данные отсутствуют	23:23:1401000:1823(2)	данные отсутствуют
181	8.1.3	8.1.4	170°43.7'	75.29	данные отсутствуют	данные отсутствуют	данные отсутствуют
182	8.1.3	8.1.3			данные отсутствуют	23:23:1401000:366	данные отсутствуют
183	8.1.4	8.1.5	176°41.9'	36.28	данные отсутствуют	данные отсутствуют	данные отсутствуют
184	8.1.5	8.1.6	201°45.5'	30.16	данные отсутствуют	данные отсутствуют	данные отсутствуют



ДОКУМЕНТ ПОДПИСАН
ЭЛЕКТРОННОЙ ПОДПИСЬЮ

Сертификат: 0091AAF5A599507BC7E6D39D2DFA052F9A

Владелец: ФЕДЕРАЛЬНАЯ СЛУЖБА ГОСУДАРСТВЕННОЙ

РЕГИСТРАЦИИ, КАДАСТРА И КАРТОГРАФИИ

Действителен: с 16.09.2025 по 10.12.2026

полное наименование должности

инициалы, фамилия

Земельный участок							
вид объекта недвижимости							
Лист № 8 раздела 3.1			Всего листов раздела 3.1: 17		Всего разделов: 8		Всего листов выписки: 126
07.11.2025г. № КУВИ-001/2025-203990789							
Кадастровый номер:				23:23:1401000:77(Единое землепользование)			
1	2	3	4	5	6	7	8
185	8.1.6	8.1.7	238°47.4`	47.17	данные отсутствуют	данные отсутствуют	данные отсутствуют
186	8.1.7	8.1.8	251°43.9`	208.41	данные отсутствуют	данные отсутствуют	данные отсутствуют
187	8.1.8	8.1.9	259°15.2`	132.4	данные отсутствуют	данные отсутствуют	данные отсутствуют
188	8.1.9	8.1.10	261°43.6`	258.85	данные отсутствуют	данные отсутствуют	данные отсутствуют
189	8.1.10	8.1.11	271°56.6`	101.78	данные отсутствуют	данные отсутствуют	данные отсутствуют
190	8.1.11	8.1.12	279°20.6`	25.38	данные отсутствуют	данные отсутствуют	данные отсутствуют
191	8.1.12	8.1.1	346°5.2`	157.32	данные отсутствуют	данные отсутствуют	данные отсутствуют
192	8.1.12	8.1.12			данные отсутствуют	23:23:1401000:1831(3)	
193	9.1.1	9.1.2	78°41.8`	108.77	данные отсутствуют	данные отсутствуют	данные отсутствуют
194	9.1.2	9.1.3	228°38.0`	25.33	данные отсутствуют	данные отсутствуют	данные отсутствуют
195	9.1.3	9.1.4	222°35.2`	52.73	данные отсутствуют	данные отсутствуют	данные отсутствуют
196	9.1.4	9.1.5	243°4.1`	103.62	данные отсутствуют	данные отсутствуют	данные отсутствуют
197	9.1.5	9.1.6	227°42.1`	26.26	данные отсутствуют	данные отсутствуют	данные отсутствуют
198	9.1.6	9.1.7	324°24.4`	417.73	данные отсутствуют	данные отсутствуют	данные отсутствуют
199	9.1.7	9.1.1	128°29.0`	387.03	данные отсутствуют	данные отсутствуют	данные отсутствуют
200	10.1.1	10.1.2	359°25.7`	94.16	данные отсутствуют	данные отсутствуют	данные отсутствуют



ДОКУМЕНТ ПОДПИСАН
ЭЛЕКТРОННОЙ ПОДПИСЬЮ

Сертификат: 0091AAF5A599507BC7E6D39D2DFA052F9A


Владелец: ФЕДЕРАЛЬНАЯ СЛУЖБА ГОСУДАРСТВЕННОЙ
РЕГИСТРАЦИИ, КАДАСТРА И КАРТОГРАФИИ
Действителен: с 16.09.2025 по 10.12.2026

полное наименование должности

инициалы, фамилия

Земельный участок			
вид объекта недвижимости			
Лист № 9 раздела 3.1	Всего листов раздела 3.1: 17	Всего разделов: 8	Всего листов выписки: 126
07.11.2025г. № КУВИ-001/2025-203990789			
Кадастровый номер:		23:23:1401000:77(Единое землепользование)	

201	10.1.1	10.1.1			данные отсутствуют	23:23:1401000:2191(1), 23:23:1401000:124(1)	
202	10.1.2	10.1.3	357°43.7`	194.23	данные отсутствуют	данные отсутствуют	данные отсутствуют
203	10.1.3	10.1.4	355°18.6`	98.7	данные отсутствуют	данные отсутствуют	данные отсутствуют
204	10.1.4	10.1.5	343°22.4`	88.59	данные отсутствуют	данные отсутствуют	данные отсутствуют

полное наименование должности		ДОКУМЕНТ ПОДПИСАН ЭЛЕКТРОННОЙ ПОДПИСЬЮ	инициалы, фамилия
	Сертификат: 0091AAF5A599507BC7E6D39D2DFA052F9A		
	Владелец: ФЕДЕРАЛЬНАЯ СЛУЖБА ГОСУДАРСТВЕННОЙ РЕГИСТРАЦИИ, КАДАСТРА И КАРТОГРАФИИ Действителен: с 16.09.2025 по 10.12.2026		

Земельный участок							
вид объекта недвижимости							
Лист № 10 раздела 3.1			Всего листов раздела 3.1: 17		Всего разделов: 8		Всего листов выписки: 126
07.11.2025г. № КУВИ-001/2025-203990789							
Кадастровый номер:				23:23:1401000:77(Единое землепользование)			
1	2	3	4	5	6	7	8
205	10.1.5	10.1.6	351°6.2`	73.01	данные отсутствуют	данные отсутствуют	данные отсутствуют
206	10.1.6	10.1.7	71°43.6`	106.77	данные отсутствуют	данные отсутствуют	данные отсутствуют
207	10.1.7	10.1.8	92°15.7`	86.16	данные отсутствуют	данные отсутствуют	данные отсутствуют
208	10.1.8	10.1.9	40°45.5`	84.92	данные отсутствуют	данные отсутствуют	данные отсутствуют
209	10.1.9	10.1.10	66°25.0`	69.66	данные отсутствуют	23:23:1401000:368	данные отсутствуют
210	10.1.10	10.1.11	161°44.3`	69.18	данные отсутствуют	данные отсутствуют	данные отсутствуют
211	10.1.11	10.1.12	175°47.3`	108	данные отсутствуют	данные отсутствуют	данные отсутствуют
212	10.1.12	10.1.13	162°58.7`	123.19	данные отсутствуют	данные отсутствуют	данные отсутствуют
213	10.1.13	10.1.14	169°57.4`	131.83	данные отсутствуют	данные отсутствуют	данные отсутствуют
214	10.1.14	10.1.15	171°3.6`	143.76	данные отсутствуют	данные отсутствуют	данные отсутствуют
215	10.1.15	10.1.16	143°55.1`	90.67	данные отсутствуют	данные отсутствуют	данные отсутствуют
216	10.1.16	10.1.17	159°39.7`	16.08	данные отсутствуют	данные отсутствуют	данные отсутствуют
217	10.1.17	10.1.1	268°2.2`	423.65	данные отсутствуют	данные отсутствуют	данные отсутствуют
218	10.1.17	10.1.17			данные отсутствуют	23:23:1401000:1831(4)	
219	11.1.1	11.1.2	267°28.0`	24.42	данные отсутствуют	данные отсутствуют	данные отсутствуют
220	11.1.2	11.1.3	287°20.5`	216.26	данные отсутствуют	данные отсутствуют	данные отсутствуют
221	11.1.3	11.1.4	298°54.3`	58.05	данные отсутствуют	данные отсутствуют	данные отсутствуют
222	11.1.4	11.1.5	286°12.6`	71.11	данные отсутствуют	данные отсутствуют	данные отсутствуют
223	11.1.5	11.1.6	293°41.5`	77.45	данные отсутствуют	данные отсутствуют	данные отсутствуют
224	11.1.6	11.1.7	309°2.0`	48.51	данные отсутствуют	данные отсутствуют	данные отсутствуют
225	11.1.7	11.1.8	324°14.8`	67.24	данные отсутствуют	данные отсутствуют	данные отсутствуют
226	11.1.8	11.1.9	329°10.1`	125.73	данные отсутствуют	данные отсутствуют	данные отсутствуют
227	11.1.9	11.1.10	312°49.0`	37.5	данные отсутствуют	данные отсутствуют	данные отсутствуют
228	11.1.10	11.1.11	270°0.0`	35.12	данные отсутствуют	данные отсутствуют	данные отсутствуют
229	11.1.11	11.1.12	252°41.4`	50.75	данные отсутствуют	данные отсутствуют	данные отсутствуют
230	11.1.12	11.1.13	245°41.5`	83.05	данные отсутствуют	данные отсутствуют	данные отсутствуют
231	11.1.13	11.1.14	254°22.6`	35.46	данные отсутствуют	данные отсутствуют	данные отсутствуют
232	11.1.14	11.1.15	263°4.0`	53.92	данные отсутствуют	данные отсутствуют	данные отсутствуют
233	11.1.15	11.1.16	275°51.2`	51.68	данные отсутствуют	данные отсутствуют	данные отсутствуют



ДОКУМЕНТ ПОДПИСАН
ЭЛЕКТРОННОЙ ПОДПИСЬЮ

Сертификат: 0091AAF5A599507BC7E6D39D2DFA052F9A

Владелец: ФЕДЕРАЛЬНАЯ СЛУЖБА ГОСУДАРСТВЕННОЙ
РЕГИСТРАЦИИ, КАДАСТРА И КАРТОГРАФИИ
Действителен: с 16.09.2025 по 10.12.2026

полное наименование должности

инициалы, фамилия

Земельный участок			
вид объекта недвижимости			

Лист № 11 раздела 3.1	Всего листов раздела 3.1: 17	Всего разделов: 8	Всего листов выписки: 126
-----------------------	------------------------------	-------------------	---------------------------

07.11.2025г. № КУВИ-001/2025-203990789

Кадастровый номер: 23:23:1401000:77(Единое землепользование)

1	2	3	4	5	6	7	8
234	11.1.16	11.1.17	290°28.3`	46.46	данные отсутствуют	данные отсутствуют	данные отсутствуют
235	11.1.17	11.1.18	309°28.7`	45.49	данные отсутствуют	данные отсутствуют	данные отсутствуют
236	11.1.18	11.1.19	316°56.0`	121.77	данные отсутствуют	данные отсутствуют	данные отсутствуют
237	11.1.19	11.1.20	311°5.6`	35.81	данные отсутствуют	данные отсутствуют	данные отсутствуют
238	11.1.20	11.1.21	300°39.8`	36.67	данные отсутствуют	данные отсутствуют	данные отсутствуют
239	11.1.21	11.1.22	288°2.6`	32.83	данные отсутствуют	данные отсутствуют	данные отсутствуют
240	11.1.22	11.1.23	265°11.4`	89.92	данные отсутствуют	данные отсутствуют	данные отсутствуют
241	11.1.23	11.1.24	272°34.8`	62.43	данные отсутствуют	данные отсутствуют	данные отсутствуют
242	11.1.24	11.1.25	63°5.1`	33.67	данные отсутствуют	данные отсутствуют	данные отсутствуют
243	11.1.25	11.1.26	42°35.1`	53.36	данные отсутствуют	данные отсутствуют	данные отсутствуют
244	11.1.26	11.1.27	48°38.6`	33.72	данные отсутствуют	данные отсутствуют	данные отсутствуют
245	11.1.27	11.1.28	78°41.3`	75	данные отсутствуют	23:23:0000000:110	данные отсутствуют
246	11.1.28	11.1.29	99°21.2`	516.87	данные отсутствуют	23:23:0000000:110	данные отсутствуют
247	11.1.29	11.1.30	127°7.1`	464.79	данные отсутствуют	23:23:0000000:110	данные отсутствуют
248	11.1.30	11.1.31	253°56.6`	50.51	данные отсутствуют	23:23:1401000:794	данные отсутствуют
249	11.1.31	11.1.32	183°29.0`	18.1	данные отсутствуют	23:23:1401000:794	данные отсутствуют
250	11.1.32	11.1.33	89°7.7`	22.34	данные отсутствуют	23:23:1401000:794	данные отсутствуют
251	11.1.33	11.1.34	126°45.5`	15.54	данные отсутствуют	23:23:1401000:794	данные отсутствуют
252	11.1.34	11.1.35	104°21.7`	16.25	данные отсутствуют	23:23:1401000:794	данные отсутствуют
253	11.1.35	11.1.36	73°21.2`	27.65	данные отсутствуют	23:23:1401000:794	данные отсутствуют
254	11.1.36	11.1.37	145°18.8`	55.53	данные отсутствуют	23:23:1401000:794	данные отсутствуют
255	11.1.37	11.1.38	111°35.3`	31.45	данные отсутствуют	23:23:1401000:794	данные отсутствуют
256	11.1.38	11.1.39	161°23.7`	31.97	данные отсутствуют	23:23:1401000:794	данные отсутствуют
257	11.1.39	11.1.40	130°2.6`	15.71	данные отсутствуют	23:23:1401000:794	данные отсутствуют
258	11.1.40	11.1.41	98°2.8`	26.22	данные отсутствуют	23:23:1401000:794	данные отсутствуют
259	11.1.41	11.1.42	116°22.0`	95.67	данные отсутствуют	23:23:1401000:794	данные отсутствуют
260	11.1.42	11.1.1	140°20.5`	37.45	данные отсутствуют	23:23:1401000:794	данные отсутствуют
261	12.1.1	12.1.2	199°13.8`	45.6	данные отсутствуют	23:23:1401000:964	данные отсутствуют
262	12.1.1	12.1.1			данные отсутствуют	23:23:1401000:797	данные отсутствуют



ДОКУМЕНТ ПОДПИСАН
ЭЛЕКТРОННОЙ ПОДПИСЬЮ

Сертификат: 0091AAF5A599507BC7E6D39D2DFA052F9A

Владелец: ФЕДЕРАЛЬНАЯ СЛУЖБА ГОСУДАРСТВЕННОЙ

РЕГИСТРАЦИИ, КАДАСТРА И КАРТОГРАФИИ

Действителен: с 16.09.2025 по 10.12.2026

полное наименование должности

инициалы, фамилия

Земельный участок			
вид объекта недвижимости			

Лист № 12 раздела 3.1	Всего листов раздела 3.1: 17	Всего разделов: 8	Всего листов выписки: 126
-----------------------	------------------------------	-------------------	---------------------------

07.11.2025г. № КУВИ-001/2025-203990789

Кадастровый номер: 23:23:1401000:77(Единое землепользование)

1	2	3	4	5	6	7	8
263	12.1.2	12.1.3	193°29.7'	114.72	данные отсутствуют	23:23:1401000:964	данные отсутствуют
264	12.1.3	12.1.4	207°47.4'	75.74	данные отсутствуют	23:23:1401000:964	данные отсутствуют
265	12.1.4	12.1.5	227°31.1'	51.32	данные отсутствуют	данные отсутствуют	данные отсутствуют
266	12.1.5	12.1.6	222°48.9'	46.36	данные отсутствуют	23:23:1401000:802	данные отсутствуют
267	12.1.6	12.1.7	252°10.9'	61.37	данные отсутствуют	23:23:1401000:802	данные отсутствуют
268	12.1.7	12.1.8	227°14.0'	46.61	данные отсутствуют	23:23:1401000:802	данные отсутствуют
269	12.1.8	12.1.9	244°43.7'	30.92	данные отсутствуют	23:23:1401000:802	данные отсутствуют
270	12.1.9	12.1.10	173°32.9'	35.96	данные отсутствуют	23:23:1401000:802	данные отсутствуют
271	12.1.10	12.1.11	184°18.1'	161.47	данные отсутствуют	23:23:1401000:802	данные отсутствуют
272	12.1.11	12.1.12	148°47.2'	49.88	данные отсутствуют	23:23:1401000:802	данные отсутствуют
273	12.1.12	12.1.13	169°38.4'	54.05	данные отсутствуют	23:23:1401000:802	данные отсутствуют
274	12.1.13	12.1.14	238°34.4'	15.94	данные отсутствуют	23:23:1401000:802	данные отсутствуют
275	12.1.14	12.1.15	287°51.1'	15.85	данные отсутствуют	23:23:1401000:802	данные отсутствуют
276	12.1.15	12.1.16	307°41.5'	33.74	данные отсутствуют	23:23:1401000:802	данные отсутствуют
277	12.1.16	12.1.17	337°12.7'	22	данные отсутствуют	23:23:1401000:802	данные отсутствуют
278	12.1.17	12.1.18	294°53.5'	20.22	данные отсутствуют	23:23:1401000:802	данные отсутствуют
279	12.1.18	12.1.19	269°33.3'	18.01	данные отсутствуют	23:23:1401000:802	данные отсутствуют
280	12.1.19	12.1.20	250°39.4'	17.54	данные отсутствуют	23:23:1401000:802	данные отсутствуют
281	12.1.20	12.1.21	239°37.7'	32.34	данные отсутствуют	23:23:1401000:802	данные отсутствуют
282	12.1.21	12.1.22	289°19.6'	21.54	данные отсутствуют	23:23:1401000:802	данные отсутствуют
283	12.1.22	12.1.23	221°14.9'	17.4	данные отсутствуют	23:23:1401000:802	данные отсутствуют
284	12.1.23	12.1.24	206°17.4'	17.68	данные отсутствуют	23:23:1401000:802	данные отсутствуют
285	12.1.24	12.1.25	178°37.6'	17.1	данные отсутствуют	23:23:1401000:802	данные отсутствуют
286	12.1.25	12.1.26	122°40.3'	32.59	данные отсутствуют	23:23:1401000:802	данные отсутствуют
287	12.1.26	12.1.27	138°33.4'	14.02	данные отсутствуют	23:23:1401000:802	данные отсутствуют
288	12.1.27	12.1.28	184°1.1'	32.53	данные отсутствуют	23:23:1401000:802	данные отсутствуют
289	12.1.28	12.1.29	145°33.2'	34.24	данные отсутствуют	23:23:1401000:802	данные отсутствуют
290	12.1.29	12.1.30	177°42.5'	19.51	данные отсутствуют	23:23:1401000:802	данные отсутствуют
291	12.1.30	12.1.31	218°40.3'	15.08	данные отсутствуют	23:23:1401000:802	данные отсутствуют



ДОКУМЕНТ ПОДПИСАН
ЭЛЕКТРОННОЙ ПОДПИСЬЮ

Сертификат: 0091AAF5A599507BC7E6D39D2DFA052F9A

Владелец: ФЕДЕРАЛЬНАЯ СЛУЖБА ГОСУДАРСТВЕННОЙ
РЕГИСТРАЦИИ, КАДАСТРА И КАРТОГРАФИИ
Действителен: с 16.09.2025 по 10.12.2026

полное наименование должности

инициалы, фамилия

Земельный участок			
вид объекта недвижимости			

Лист № 13 раздела 3.1	Всего листов раздела 3.1: 17	Всего разделов: 8	Всего листов выписки: 126
-----------------------	------------------------------	-------------------	---------------------------

07.11.2025г. № КУВИ-001/2025-203990789

Кадастровый номер: 23:23:1401000:77(Единое землепользование)

1	2	3	4	5	6	7	8
292	12.1.31	12.1.32	265°26.5`	7.17	данные отсутствуют	данные отсутствуют	данные отсутствуют
293	12.1.32	12.1.33	337°53.5`	15.54	данные отсутствуют	23:23:1401000:960	данные отсутствуют
294	12.1.33	12.1.34	304°2.6`	15.29	данные отсутствуют	23:23:1401000:960	данные отсутствуют
295	12.1.34	12.1.35	269°5.5`	34.09	данные отсутствуют	данные отсутствуют	данные отсутствуют
296	12.1.35	12.1.36	301°12.5`	29.22	данные отсутствуют	данные отсутствуют	данные отсутствуют
297	12.1.36	12.1.37	294°19.7`	90.16	данные отсутствуют	данные отсутствуют	данные отсутствуют
298	12.1.37	12.1.38	314°6.3`	38.03	данные отсутствуют	данные отсутствуют	данные отсутствуют
299	12.1.38	12.1.39	75°12.5`	74.03	данные отсутствуют	23:23:1401000:796	данные отсутствуют
300	12.1.39	12.1.40	93°21.7`	19.27	данные отсутствуют	23:23:1401000:796	данные отсутствуют
301	12.1.40	12.1.41	64°26.8`	19.24	данные отсутствуют	23:23:1401000:796	данные отсутствуют
302	12.1.41	12.1.42	337°36.0`	13.86	данные отсутствуют	23:23:1401000:796	данные отсутствуют
303	12.1.42	12.1.43	347°47.1`	14.27	данные отсутствуют	23:23:1401000:796	данные отсутствуют
304	12.1.43	12.1.44	34°57.5`	32.32	данные отсутствуют	23:23:1401000:796	данные отсутствуют
305	12.1.44	12.1.45	19°53.5`	14.43	данные отсутствуют	23:23:1401000:796	данные отсутствуют
306	12.1.45	12.1.46	13°14.7`	26.54	данные отсутствуют	23:23:1401000:796	данные отсутствуют
307	12.1.46	12.1.47	352°51.8`	36.46	данные отсутствуют	23:23:1401000:796	данные отсутствуют
308	12.1.47	12.1.48	20°29.6`	49.67	данные отсутствуют	23:23:1401000:796	данные отсутствуют
309	12.1.48	12.1.49	351°17.3`	37.37	данные отсутствуют	23:23:1401000:796	данные отсутствуют
310	12.1.49	12.1.50	337°8.6`	37.9	данные отсутствуют	23:23:1401000:796	данные отсутствуют
311	12.1.50	12.1.51	309°46.9`	29.46	данные отсутствуют	23:23:1401000:796	данные отсутствуют
312	12.1.51	12.1.52	341°22.2`	34.37	данные отсутствуют	23:23:1401000:796	данные отсутствуют
313	12.1.52	12.1.53	357°27.4`	50.93	данные отсутствуют	23:23:1401000:796	данные отсутствуют
314	12.1.53	12.1.54	27°50.5`	34.75	данные отсутствуют	23:23:1401000:796	данные отсутствуют
315	12.1.54	12.1.55	350°50.3`	33.22	данные отсутствуют	23:23:1401000:796	данные отсутствуют
316	12.1.55	12.1.56	280°39.6`	26.98	данные отсутствуют	23:23:1401000:796	данные отсутствуют
317	12.1.56	12.1.57	250°54.7`	20.76	данные отсутствуют	23:23:1401000:796	данные отсутствуют
318	12.1.57	12.1.58	264°16.4`	75.48	данные отсутствуют	23:23:1401000:796	данные отсутствуют
319	12.1.58	12.1.59	280°25.6`	89.89	данные отсутствуют	23:23:1401000:796	данные отсутствуют
320	12.1.59	12.1.60	230°44.3`	15.77	данные отсутствуют	23:23:1401000:796	данные отсутствуют



ДОКУМЕНТ ПОДПИСАН
ЭЛЕКТРОННОЙ ПОДПИСЬЮ

Сертификат: 0091AAF5A599507BC7E6D39D2DFA052F9A

Владелец: ФЕДЕРАЛЬНАЯ СЛУЖБА ГОСУДАРСТВЕННОЙ
РЕГИСТРАЦИИ, КАДАСТРА И КАРТОГРАФИИ
Действителен: с 16.09.2025 по 10.12.2026

полное наименование должности

инициалы, фамилия

Земельный участок			
вид объекта недвижимости			

Лист № 14 раздела 3.1	Всего листов раздела 3.1: 17	Всего разделов: 8	Всего листов выписки: 126
-----------------------	------------------------------	-------------------	---------------------------

07.11.2025г. № КУВИ-001/2025-203990789

Кадастровый номер: 23:23:1401000:77(Единое землепользование)

1	2	3	4	5	6	7	8
321	12.1.60	12.1.61	160°30.7'	35.4	данные отсутствуют	23:23:1401000:796	данные отсутствуют
322	12.1.61	12.1.62	197°52.3'	20.89	данные отсутствуют	23:23:1401000:796	данные отсутствуют
323	12.1.62	12.1.63	220°14.6'	17.23	данные отсутствуют	23:23:1401000:796	данные отсутствуют
324	12.1.63	12.1.64	251°11.9'	34.66	данные отсутствуют	23:23:1401000:796	данные отсутствуют
325	12.1.64	12.1.65	303°39.5'	53.86	данные отсутствуют	23:23:1401000:796	данные отсутствуют
326	12.1.65	12.1.66	333°25.3'	19.69	данные отсутствуют	23:23:1401000:796	данные отсутствуют
327	12.1.66	12.1.67	350°14.8'	31.99	данные отсутствуют	23:23:1401000:796	данные отсутствуют
328	12.1.67	12.1.68	338°25.3'	17.7	данные отсутствуют	23:23:1401000:796	данные отсутствуют
329	12.1.68	12.1.69	326°16.1'	38.65	данные отсутствуют	23:23:1401000:796	данные отсутствуют
330	12.1.69	12.1.70	286°43.0'	26.98	данные отсутствуют	23:23:1401000:796	данные отсутствуют
331	12.1.70	12.1.71	227°2.8'	16.63	данные отсутствуют	23:23:1401000:796	данные отсутствуют
332	12.1.71	12.1.72	301°25.1'	18.13	данные отсутствуют	23:23:1401000:796	данные отсутствуют
333	12.1.72	12.1.73	23°53.0'	17.78	данные отсутствуют	23:23:1401000:796	данные отсутствуют
334	12.1.73	12.1.74	2°30.7'	34.92	данные отсутствуют	23:23:1401000:796	данные отсутствуют
335	12.1.74	12.1.75	347°46.4'	17.9	данные отсутствуют	23:23:1401000:796	данные отсутствуют
336	12.1.75	12.1.76	315°41.1'	29.59	данные отсутствуют	23:23:1401000:796	данные отсутствуют
337	12.1.76	12.1.77	271°3.5'	29.78	данные отсутствуют	23:23:1401000:796	данные отсутствуют
338	12.1.77	12.1.78	311°25.7'	78.42	данные отсутствуют	23:23:1401000:796	данные отсутствуют
339	12.1.78	12.1.79	340°5.0'	33.26	данные отсутствуют	23:23:1401000:796	данные отсутствуют
340	12.1.79	12.1.80	315°33.7'	51.23	данные отсутствуют	23:23:1401000:796	данные отсутствуют
341	12.1.80	12.1.81	302°53.7'	87	данные отсутствуют	23:23:1401000:796	данные отсутствуют
342	12.1.81	12.1.82	288°48.8'	18.17	данные отсутствуют	23:23:1401000:796	данные отсутствуют
343	12.1.82	12.1.83	250°22.0'	16.93	данные отсутствуют	23:23:1401000:796	данные отсутствуют
344	12.1.83	12.1.84	235°4.8'	18.22	данные отсутствуют	23:23:1401000:796	данные отсутствуют
345	12.1.84	12.1.85	205°22.2'	18.65	данные отсутствуют	23:23:1401000:796	данные отсутствуют
346	12.1.85	12.1.86	191°18.2'	16.89	данные отсутствуют	23:23:1401000:796	данные отсутствуют
347	12.1.86	12.1.87	163°6.1'	26.32	данные отсутствуют	23:23:1401000:796	данные отсутствуют
348	12.1.87	12.1.88	262°38.2'	15.45	данные отсутствуют	данные отсутствуют	данные отсутствуют
349	12.1.88	12.1.89	303°26.9'	28.21	данные отсутствуют	данные отсутствуют	данные отсутствуют



ДОКУМЕНТ ПОДПИСАН
ЭЛЕКТРОННОЙ ПОДПИСЬЮ

Сертификат: 0091AAF5A599507BC7E6D39D2DFA052F9A

Владелец: ФЕДЕРАЛЬНАЯ СЛУЖБА ГОСУДАРСТВЕННОЙ
РЕГИСТРАЦИИ, КАДАСТРА И КАРТОГРАФИИ
Действителен: с 16.09.2025 по 10.12.2026

полное наименование должности

инициалы, фамилия

Земельный участок			
вид объекта недвижимости			
Лист № 15 раздела 3.1	Всего листов раздела 3.1: 17	Всего разделов: 8	Всего листов выписки: 126

07.11.2025г. № КУВИ-001/2025-203990789

Кадастровый номер: 23:23:1401000:77(Единое землепользование)

1	2	3	4	5	6	7	8
350	12.1.89	12.1.90	241°59.8'	23.68	данные отсутствуют	данные отсутствуют	данные отсутствуют
351	12.1.90	12.1.91	167°23.3'	41.95	данные отсутствуют	данные отсутствуют	данные отсутствуют
352	12.1.91	12.1.92	298°34.4'	74.49	данные отсутствуют	23:23:1401000:86	данные отсутствуют
353	12.1.92	12.1.93	282°44.8'	113.04	данные отсутствуют	23:23:1401000:86	данные отсутствуют
354	12.1.93	12.1.94	312°35.6'	71.04	данные отсутствуют	23:23:1401000:86	данные отсутствуют
355	12.1.94	12.1.95	296°35.8'	81.1	данные отсутствуют	23:23:1401000:86	данные отсутствуют
356	12.1.95	12.1.96	289°29.8'	139.57	данные отсутствуют	23:23:1401000:86	данные отсутствуют
357	12.1.96	12.1.97	313°54.7'	84.9	данные отсутствуют	23:23:1401000:86	данные отсутствуют
358	12.1.97	12.1.98	298°49.0'	45.52	данные отсутствуют	23:23:1401000:86	данные отсутствуют
359	12.1.98	12.1.99	304°51.2'	23.24	данные отсутствуют	23:23:1401000:86	данные отсутствуют
360	12.1.99	12.1.100	358°26.0'	71.35	данные отсутствуют	данные отсутствуют	данные отсутствуют
361	12.1.100	12.1.101	84°50.9'	80.41	данные отсутствуют	данные отсутствуют	данные отсутствуют
362	12.1.100	12.1.100			данные отсутствуют	23:23:1401000:793	данные отсутствуют
363	12.1.101	12.1.102	72°37.4'	158.44	данные отсутствуют	данные отсутствуют	данные отсутствуют
364	12.1.102	12.1.103	89°28.8'	78.17	данные отсутствуют	данные отсутствуют	данные отсутствуют
365	12.1.103	12.1.104	58°8.5'	27.43	данные отсутствуют	данные отсутствуют	данные отсутствуют
366	12.1.104	12.1.105	47°41.5'	101.96	данные отсутствуют	данные отсутствуют	данные отсутствуют
367	12.1.105	12.1.106	63°4.1'	60.03	данные отсутствуют	данные отсутствуют	данные отсутствуют
368	12.1.106	12.1.107	92°34.7'	71.59	данные отсутствуют	данные отсутствуют	данные отсутствуют
369	12.1.107	12.1.108	85°11.5'	89.23	данные отсутствуют	данные отсутствуют	данные отсутствуют
370	12.1.108	12.1.109	108°2.5'	31.26	данные отсутствуют	данные отсутствуют	данные отсутствуют



ДОКУМЕНТ ПОДПИСАН
ЭЛЕКТРОННОЙ ПОДПИСЬЮ

Сертификат: 0091AAF5A599507BC7E6D39D2DFA052F9A

Владелец: ФЕДЕРАЛЬНАЯ СЛУЖБА ГОСУДАРСТВЕННОЙ
РЕГИСТРАЦИИ, КАДАСТРА И КАРТОГРАФИИ
Действителен: с 16.09.2025 по 10.12.2026

полное наименование должности

инициалы, фамилия

Земельный участок			
вид объекта недвижимости			

Лист № 16 раздела 3.1	Всего листов раздела 3.1: 17	Всего разделов: 8	Всего листов выписки: 126
-----------------------	------------------------------	-------------------	---------------------------

07.11.2025г. № КУВИ-001/2025-203990789

Кадастровый номер: 23:23:1401000:77(Единое землепользование)

1	2	3	4	5	6	7	8
371	12.1.109	12.1.110	120°40.3`	35.66	данные отсутствуют	данные отсутствуют	данные отсутствуют
372	12.1.110	12.1.111	131°5.1`	35.1	данные отсутствуют	данные отсутствуют	данные отсутствуют
373	12.1.111	12.1.112	136°56.2`	121.85	данные отсутствуют	данные отсутствуют	данные отсутствуют
374	12.1.112	12.1.113	129°28.0`	46.65	данные отсутствуют	данные отсутствуют	данные отсутствуют
375	12.1.113	12.1.114	110°27.9`	47.94	данные отсутствуют	данные отсутствуют	данные отсутствуют
376	12.1.114	12.1.115	95°52.3`	52.88	данные отсутствуют	данные отсутствуют	данные отсутствуют
377	12.1.115	12.1.116	83°3.6`	54.87	данные отсутствуют	данные отсутствуют	данные отсутствуют
378	12.1.116	12.1.117	74°22.3`	36.23	данные отсутствуют	данные отсутствуют	данные отсутствуют
379	12.1.117	12.1.118	65°41.3`	83.12	данные отсутствуют	данные отсутствуют	данные отсутствуют
380	12.1.118	12.1.119	72°41.5`	49.68	данные отсутствуют	данные отсутствуют	данные отсутствуют
381	12.1.119	12.1.120	90°0.0`	32.4	данные отсутствуют	данные отсутствуют	данные отсутствуют
382	12.1.120	12.1.121	132°48.8`	34.83	данные отсутствуют	данные отсутствуют	данные отсутствуют
383	12.1.121	12.1.122	149°10.4`	125.22	данные отсутствуют	данные отсутствуют	данные отсутствуют
384	12.1.122	12.1.123	144°14.4`	68.12	данные отсутствуют	данные отсутствуют	данные отсутствуют
385	12.1.123	12.1.124	129°2.4`	49.85	данные отсутствуют	данные отсутствуют	данные отсутствуют
386	12.1.124	12.1.125	113°41.4`	78.45	данные отсутствуют	данные отсутствуют	данные отсутствуют



ДОКУМЕНТ ПОДПИСАН
ЭЛЕКТРОННОЙ ПОДПИСЬЮ

Сертификат: 0091AAF5A599507BC7E6D39D2DFA052F9A

Владелец: ФЕДЕРАЛЬНАЯ СЛУЖБА ГОСУДАРСТВЕННОЙ

РЕГИСТРАЦИИ, КАДАСТРА И КАРТОГРАФИИ

Действителен: с 16.09.2025 по 10.12.2026

полное наименование должности

инициалы, фамилия

Земельный участок							
вид объекта недвижимости							
Лист № 17 раздела 3.1			Всего листов раздела 3.1: 17			Всего разделов: 8	Всего листов выписки: 126
07.11.2025г. № КУВИ-001/2025-203990789							
Кадастровый номер:				23:23:1401000:77(Единое землепользование)			
1	2	3	4	5	6	7	8
387	12.1.125	12.1.126	106°12.8`	70.88	данные отсутствуют	данные отсутствуют	данные отсутствуют
388	12.1.126	12.1.127	118°53.9`	58	данные отсутствуют	данные отсутствуют	данные отсутствуют
389	12.1.127	12.1.128	107°20.5`	123.63	данные отсутствуют	данные отсутствуют	данные отсутствуют
390	12.1.128	12.1.129	107°20.5`	94	данные отсутствуют	данные отсутствуют	данные отсутствуют
391	12.1.129	12.1.1	87°28.9`	20.25	данные отсутствуют	данные отсутствуют	данные отсутствуют
392	13.1.1	13.1.2	278°15.5`	31.12	данные отсутствуют	23:23:1401000:960	данные отсутствуют
393	13.1.2	13.1.3	268°45.0`	53.19	данные отсутствуют	данные отсутствуют	данные отсутствуют
394	13.1.3	13.1.4	306°10.6`	35.03	данные отсутствуют	данные отсутствуют	данные отсутствуют
395	13.1.4	13.1.5	332°52.0`	19.38	данные отсутствуют	данные отсутствуют	данные отсутствуют
396	13.1.5	13.1.6	45°17.0`	39.91	данные отсутствуют	23:23:1401000:796	данные отсутствуют
397	13.1.6	13.1.7	58°14.2`	38.54	данные отсутствуют	23:23:1401000:796	данные отсутствуют
398	13.1.7	13.1.8	94°50.2`	30.96	данные отсутствуют	23:23:1401000:796	данные отсутствуют
399	13.1.8	13.1.9	134°3.4`	32.62	данные отсутствуют	23:23:1401000:796	данные отсутствуют
400	13.1.9	13.1.10	168°36.5`	27.34	данные отсутствуют	23:23:1401000:796	данные отсутствуют
401	13.1.10	13.1.1	179°34.3`	37.52	данные отсутствуют	23:23:1401000:796	данные отсутствуют
402	14.1.1	14.1.2	67°40.2`	25.37	данные отсутствуют	данные отсутствуют	данные отсутствуют
403	14.1.2	14.1.3	91°29.4`	26.53	данные отсутствуют	23:23:1401000:796	данные отсутствуют
404	14.1.3	14.1.4	112°58.7`	36.68	данные отсутствуют	23:23:1401000:796	данные отсутствуют
405	14.1.4	14.1.5	128°14.5`	17.37	данные отсутствуют	23:23:1401000:796	данные отсутствуют
406	14.1.5	14.1.6	155°16.7`	16.4	данные отсутствуют	23:23:1401000:796	данные отсутствуют
407	14.1.6	14.1.7	296°23.6`	25.4	данные отсутствуют	данные отсутствуют	данные отсутствуют
408	14.1.7	14.1.8	271°49.3`	48.78	данные отсутствуют	данные отсутствуют	данные отсутствуют
409	14.1.8	14.1.9	286°10.7`	21.36	данные отсутствуют	данные отсутствуют	данные отсутствуют
410	14.1.9	14.1.1	314°58.6`	17.3	данные отсутствуют	данные отсутствуют	данные отсутствуют



ДОКУМЕНТ ПОДПИСАН
ЭЛЕКТРОННОЙ ПОДПИСЬЮ

Сертификат: 0091AAF5A599507BC7E6D39D2DFA052F9A

Владелец: ФЕДЕРАЛЬНАЯ СЛУЖБА ГОСУДАРСТВЕННОЙ
РЕГИСТРАЦИИ, КАДАСТРА И КАРТОГРАФИИ
Действителен: с 16.09.2025 по 10.12.2026

полное наименование должности

инициалы, фамилия

Выписка из Единого государственного реестра недвижимости об объекте недвижимости
Описание местоположения земельного участка

Земельный участок			
вид объекта недвижимости			
Лист № 1 раздела 3.2	Всего листов раздела 3.2: 13	Всего разделов: 8	Всего листов выписки: 126
07.11.2025г. № КУВИ-001/2025-203990789			
Кадастровый номер:		23:23:1401000:77(Единое землепользование)	

Сведения о характерных точках границы земельного участка				
Система координат МСК-23, зона 2 (23)				
Номер точки	Координаты, м		Описание закрепления на местности	Средняя квадратичная погрешность определения координат характерных точек границ земельного участка, м
	X	Y		
1	2	3	4	5
1	374946.81	2333038.81	-	-
2	375219.92	2333727.58	-	-
3	374753.17	2333867.95	-	-
4	374526.98	2333184.86	-	-
1	374946.81	2333038.81	-	-
1	375596.19	2334500.24	-	0.3
2	375461.16	2334015.19	-	0.3
3	375473.36	2333987.71	-	0.3
4	375461.62	2333878.2	-	0.3
5	375447.39	2333833.94	-	0.3
6	375423.5	2333874.13	-	0.3
7	375421.32	2334041.37	-	0.3
8	375342.52	2333711.59	-	0.3
9	375541.78	2333651.67	-	0.3
10	375558.52	2333643.45	-	0.3
11	375568.3	2333656.97	-	0.3
12	375581.8	2333689.5	-	0.3
13	375599.3	2333757.58	-	0.3
14	375612.71	2333848.68	-	0.3
15	375622.52	2333897.55	-	0.3
16	375659.98	2333971.77	-	0.3
17	375748.77	2334198.63	-	0.3

полное наименование должности	<div><p>ДОКУМЕНТ ПОДПИСАН ЭЛЕКТРОННОЙ ПОДПИСЬЮ</p><p>Сертификат: 0091AAF5A599507BC7E6D39D2DFA052F9A</p><p>Владелец: ФЕДЕРАЛЬНАЯ СЛУЖБА ГОСУДАРСТВЕННОЙ РЕГИСТРАЦИИ, КАДАСТРА И КАРТОГРАФИИ</p><p>Действителен: с 16.09.2025 по 10.12.2026</p></div>	инициалы, фамилия

Земельный участок			
вид объекта недвижимости			

Лист № 2 раздела 3.2	Всего листов раздела 3.2: 13	Всего разделов: 8	Всего листов выписки: 126
----------------------	------------------------------	-------------------	---------------------------

07.11.2025г. № КУВИ-001/2025-203990789

Кадастровый номер: 23:23:1401000:77(Единое землепользование)

1	2	3	4	5
18	375762.88	2334275.1	-	0.3
19	375772.78	2334349.22	-	0.3
20	375801.07	2334393.06	-	0.3
21	375837.93	2334416.85	-	0.3
22	375882.29	2334434.48	-	0.3
23	375920.63	2334443.13	-	0.3
24	375920.63	2334447.67	-	0.3
25	375917.22	2334450.6	-	0.3
26	375750.13	2334470.2	-	0.3
1	375596.19	2334500.24	-	0.3
1	375115.61	2336446.47	-	0.3
2	375344.32	2337231.42	-	0.3
3	375245.59	2337232.51	-	0.3
4	375171.28	2337244.64	-	0.3
5	375135.06	2337246.73	-	0.3
6	375107.05	2337235.55	-	0.3
7	375082.61	2337195.21	-	0.3
8	375017.28	2336997.3	-	0.3
9	374992.59	2336867.22	-	0.3
10	374955.34	2336611.06	-	0.3
11	374958.79	2336509.34	-	0.3
12	374962.91	2336484.3	-	0.3
1	375115.61	2336446.47	-	0.3
1	374498.7	2337142.5	-	0.3
2	374592.86	2337141.56	-	0.3
3	374786.94	2337133.86	-	0.3
4	374885.31	2337125.79	-	0.3
5	374970.2	2337100.44	-	0.3
6	375042.33	2337089.15	-	0.3



ДОКУМЕНТ ПОДПИСАН
ЭЛЕКТРОННОЙ ПОДПИСЬЮ

Сертификат: 0091AAF5A599507BC7E6D39D2DFA052F9A

Владелец: ФЕДЕРАЛЬНАЯ СЛУЖБА ГОСУДАРСТВЕННОЙ

РЕГИСТРАЦИИ, КАДАСТРА И КАРТОГРАФИИ

Действителен: с 16.09.2025 по 10.12.2026

полное наименование должности

инициалы, фамилия

Земельный участок			
вид объекта недвижимости			

Лист № 3 раздела 3.2	Всего листов раздела 3.2: 13	Всего разделов: 8	Всего листов выписки: 126
----------------------	------------------------------	-------------------	---------------------------

07.11.2025г. № КУВИ-001/2025-203990789

Кадастровый номер: 23:23:1401000:77(Единое землепользование)

1	2	3	4	5
7	375075.81	2337190.54	-	0.3
8	375072.41	2337276.63	-	0.3
9	375136.73	2337332.07	-	0.3
10	375164.6	2337395.91	-	0.3
11	375098.9	2337417.59	-	0.3
12	374991.19	2337425.52	-	0.3
13	374873.4	2337461.58	-	0.3
14	374743.59	2337484.57	-	0.3
15	374601.58	2337506.91	-	0.3
16	374528.3	2337560.31	-	0.3
17	374513.22	2337565.9	-	0.3
1	374498.7	2337142.5	-	0.3
1	374929.02	2343203.16	-	0.3
2	374895.7	2343195.63	-	0.3
3	374811.4	2343155.27	-	0.3
4	374709.32	2343087.87	-	0.3
5	374546.29	2343048.25	-	0.3
6	374446.98	2343011.75	-	0.3
7	374416.61	2342993.38	-	0.3
8	374395.9	2342975.79	-	0.3
9	374381.67	2342954.11	-	0.3
10	374376.54	2342920.85	-	0.3
11	374367.17	2342893.15	-	0.3
12	374375.05	2342870.91	-	0.3
13	374373.99	2342824.24	-	0.3
14	374361.29	2342771.23	-	0.3
15	374359.91	2342768.35	-	0.3
16	374377.83	2342776.1	-	0.3
17	374420.19	2342808.78	-	0.3



ДОКУМЕНТ ПОДПИСАН
ЭЛЕКТРОННОЙ ПОДПИСЬЮ

Сертификат: 0091AAF5A599507BC7E6D39D2DFA052F9A

Владелец: ФЕДЕРАЛЬНАЯ СЛУЖБА ГОСУДАРСТВЕННОЙ

РЕГИСТРАЦИИ, КАДАСТРА И КАРТОГРАФИИ

Действителен: с 16.09.2025 по 10.12.2026

полное наименование должности

инициалы, фамилия

Земельный участок			
вид объекта недвижимости			

Лист № 4 раздела 3.2	Всего листов раздела 3.2: 13	Всего разделов: 8	Всего листов выписки: 126
----------------------	------------------------------	-------------------	---------------------------

07.11.2025г. № КУВИ-001/2025-203990789

Кадастровый номер: 23:23:1401000:77(Единое землепользование)

1	2	3	4	5
18	374437.38	2342803.66	-	0.3
19	374493.17	2342765.48	-	0.3
20	374656.47	2342682.42	-	0.3
21	374681.95	2342605.63	-	0.3
22	374694.64	2342545.83	-	0.3
23	374693.77	2342526.85	-	0.3
24	374724.44	2342538.41	-	0.3
25	374762.7	2342543.2	-	0.3
26	374781.8	2342563.63	-	0.3
27	374802.98	2342579.47	-	0.3
28	374830.33	2342599	-	0.3
29	374846.67	2342622.36	-	0.3
30	374853.14	2342644.72	-	0.3
31	374853.6	2342660.36	-	0.3
32	374866.49	2342677.03	-	0.3
33	374870.49	2342699.85	-	0.3
34	374869.24	2342722.03	-	0.3
35	374881.32	2342750.47	-	0.3
36	374883.46	2342782.7	-	0.3
37	374889	2342793.74	-	0.3
38	374905.75	2342812.25	-	0.3
39	374935.9	2342829.37	-	0.3
40	374943.56	2342840.01	-	0.3
41	374938.53	2342867.46	-	0.3
42	374942.19	2342885.76	-	0.3
43	374959.86	2342919.64	-	0.3
44	374959.86	2342929.19	-	0.3
45	374952.64	2342947.4	-	0.3
46	374955.64	2342974.26	-	0.3



ДОКУМЕНТ ПОДПИСАН
ЭЛЕКТРОННОЙ ПОДПИСЬЮ

Сертификат: 0091AAF5A599507BC7E6D39D2DFA052F9A

Владелец: ФЕДЕРАЛЬНАЯ СЛУЖБА ГОСУДАРСТВЕННОЙ

РЕГИСТРАЦИИ, КАДАСТРА И КАРТОГРАФИИ

Действителен: с 16.09.2025 по 10.12.2026

полное наименование должности

инициалы, фамилия

Земельный участок			
вид объекта недвижимости			

Лист № 5 раздела 3.2	Всего листов раздела 3.2: 13	Всего разделов: 8	Всего листов выписки: 126
----------------------	------------------------------	-------------------	---------------------------

07.11.2025г. № КУВИ-001/2025-203990789

Кадастровый номер: 23:23:1401000:77(Единое землепользование)

1	2	3	4	5
47	374973.64	2343002.93	-	0.3
48	374967.88	2343019.23	-	0.3
49	374968.85	2343033.15	-	0.3
50	374979.93	2343057.38	-	0.3
51	374980.45	2343079.18	-	0.3
52	374968.9	2343134.49	-	0.3
53	374968.75	2343166.37	-	0.3
54	374972.07	2343177.34	-	0.3
55	374966.74	2343186.59	-	0.3
56	374958.29	2343197.79	-	0.3
57	374958.08	2343211.48	-	0.3
1	374929.02	2343203.16	-	0.3
1	374522.01	2343839.96	-	-
2	374543.33	2343946.62	-	-
3	374526.59	2343927.61	-	-
4	374487.77	2343891.93	-	-
5	374440.84	2343799.55	-	-
6	374423.17	2343780.13	-	-
7	374762.86	2343537	-	-
1	374522.01	2343839.96	-	-
1	373985.77	2345156.61	-	0.3
2	373984.69	2345132.21	-	0.3
3	374049.15	2344925.78	-	0.3
4	374077.21	2344874.96	-	0.3
5	374097.06	2344806.68	-	0.3
6	374128.18	2344735.76	-	0.3
7	374158.73	2344698.08	-	0.3
8	374213.3	2344658.79	-	0.3
9	374321.26	2344594.35	-	0.3



ДОКУМЕНТ ПОДПИСАН
ЭЛЕКТРОННОЙ ПОДПИСЬЮ

Сертификат: 0091AAF5A599507BC7E6D39D2DFA052F9A

Владелец: ФЕДЕРАЛЬНАЯ СЛУЖБА ГОСУДАРСТВЕННОЙ

РЕГИСТРАЦИИ, КАДАСТРА И КАРТОГРАФИИ

Действителен: с 16.09.2025 по 10.12.2026

полное наименование должности

инициалы, фамилия

Земельный участок			
вид объекта недвижимости			

Лист № 6 раздела 3.2	Всего листов раздела 3.2: 13	Всего разделов: 8	Всего листов выписки: 126
----------------------	------------------------------	-------------------	---------------------------

07.11.2025г. № КУВИ-001/2025-203990789

Кадастровый номер: 23:23:1401000:77(Единое землепользование)

1	2	3	4	5
10	374346.75	2344566.84	-	0.3
11	374346.75	2344531.72	-	0.3
12	374331.65	2344483.27	-	0.3
13	374297.46	2344407.58	-	0.3
14	374287.91	2344373.43	-	0.3
15	374281.4	2344319.9	-	0.3
16	374286.67	2344268.49	-	0.3
17	374302.92	2344224.96	-	0.3
18	374331.84	2344189.85	-	0.3
19	374420.8	2344106.7	-	0.3
20	374444.34	2344079.71	-	0.3
21	374463.04	2344048.17	-	0.3
22	374473.21	2344016.95	-	0.3
23	374465.67	2343927.35	-	0.3
24	374468.48	2343864.98	-	0.3
25	374483.72	2343895	-	0.3
26	374523.01	2343931.11	-	0.3
27	374545.29	2343956.42	-	0.3
28	374560	2344029.96	-	0.3
29	374476	2344539.96	-	0.3
30	374195.51	2344910.58	-	0.3
31	374181.54	2344862.04	-	0.3
32	374163.47	2344860.94	-	0.3
33	374163.81	2344883.28	-	0.3
34	374154.51	2344895.73	-	0.3
35	374150.48	2344911.47	-	0.3
36	374158.4	2344937.96	-	0.3
37	374112.74	2344969.56	-	0.3
38	374101.17	2344998.8	-	0.3



ДОКУМЕНТ ПОДПИСАН
ЭЛЕКТРОННОЙ ПОДПИСЬЮ

Сертификат: 0091AAF5A599507BC7E6D39D2DFA052F9A

Владелец: ФЕДЕРАЛЬНАЯ СЛУЖБА ГОСУДАРСТВЕННОЙ

РЕГИСТРАЦИИ, КАДАСТРА И КАРТОГРАФИИ

Действителен: с 16.09.2025 по 10.12.2026

полное наименование должности

инициалы, фамилия

Земельный участок			
вид объекта недвижимости			

Лист № 7 раздела 3.2	Всего листов раздела 3.2: 13	Всего разделов: 8	Всего листов выписки: 126
----------------------	------------------------------	-------------------	---------------------------

07.11.2025г. № КУВИ-001/2025-203990789

Кадастровый номер: 23:23:1401000:77(Единое землепользование)

1	2	3	4	5
39	374070.87	2345009	-	0.3
40	374060.76	2345021.03	-	0.3
41	374057.09	2345046.99	-	0.3
42	374014.6	2345132.71	-	0.3
1	373985.77	2345156.61	-	0.3
1	373916.77	2343916.5	-	0.3
2	373478.16	2343726.54	-	0.3
3	373947.66	2343210.43	-	0.3
4	374090.13	2343051.74	-	0.3
5	374171.14	2343087.08	-	0.3
6	374207.25	2343040.41	-	0.3
7	374238.13	2342986.76	-	0.3
8	374324.11	2342851.58	-	0.3
9	374361.24	2342792.49	-	0.3
10	374369	2342824.89	-	0.3
11	374370.03	2342870.1	-	0.3
12	374362.58	2342891.12	-	0.3
13	374278.39	2343016.37	-	0.3
14	374276.56	2343035.75	-	0.3
15	374294.43	2343075.44	-	0.3
16	374287.19	2343181.76	-	0.3
17	374029.87	2343420.87	-	0.3
18	373903.78	2343641.15	-	0.3
19	373916.28	2343649.51	-	0.3
20	374041.76	2343430.3	-	0.3
21	374283.13	2343206.01	-	0.3
22	374297.15	2343232.28	-	0.3
23	374299.05	2343261.15	-	0.3
24	374283.17	2343394.66	-	0.3



ДОКУМЕНТ ПОДПИСАН
ЭЛЕКТРОННОЙ ПОДПИСЬЮ

Сертификат: 0091AAF5A599507BC7E6D39D2DFA052F9A

Владелец: ФЕДЕРАЛЬНАЯ СЛУЖБА ГОСУДАРСТВЕННОЙ

РЕГИСТРАЦИИ, КАДАСТРА И КАРТОГРАФИИ

Действителен: с 16.09.2025 по 10.12.2026

полное наименование должности

инициалы, фамилия

Земельный участок			
вид объекта недвижимости			

Лист № 8 раздела 3.2	Всего листов раздела 3.2: 13	Всего разделов: 8	Всего листов выписки: 126
----------------------	------------------------------	-------------------	---------------------------

07.11.2025г. № КУВИ-001/2025-203990789

Кадастровый номер: 23:23:1401000:77(Единое землепользование)

1	2	3	4	5
25	374227.01	2343396.19	-	0.3
26	374213.73	2343415.26	-	0.3
27	374191.79	2343455.14	-	0.3
28	374132.91	2343516.3	-	0.3
29	374086.33	2343647.87	-	0.3
30	374050.02	2343720.39	-	0.3
31	374001.94	2343772.69	-	0.3
32	373977	2343882.94	-	0.3
33	373941.37	2343948.36	-	0.3
34	373913.39	2343928.11	-	0.3
1	373916.77	2343916.5	-	0.3
1	373980.55	2345151.78	-	0.3
2	373937.49	2345136.76	-	0.3
3	373825.94	2345109.99	-	0.3
4	373758.94	2345074.68	-	0.3
5	373724.28	2345036.83	-	0.3
6	373690.27	2345005.32	-	0.3
7	373671.49	2344946.89	-	0.3
8	373639.84	2344912.67	-	0.3
9	373626.64	2344884.71	-	0.3
10	373590.91	2344888.75	-	0.3
11	373429.89	2344876.64	-	0.3
12	373387.23	2344902.49	-	0.3
13	373334.06	2344912.21	-	0.3
14	373325.75	2344898.61	-	0.3
15	373330.61	2344883.52	-	0.3
16	373351.24	2344856.82	-	0.3
17	373371.52	2344848.3	-	0.3
18	373380.03	2344829.96	-	0.3



ДОКУМЕНТ ПОДПИСАН
ЭЛЕКТРОННОЙ ПОДПИСЬЮ

Сертификат: 0091AAF5A599507BC7E6D39D2DFA052F9A

Владелец: ФЕДЕРАЛЬНАЯ СЛУЖБА ГОСУДАРСТВЕННОЙ

РЕГИСТРАЦИИ, КАДАСТРА И КАРТОГРАФИИ

Действителен: с 16.09.2025 по 10.12.2026

полное наименование должности

инициалы, фамилия

Земельный участок			
вид объекта недвижимости			

Лист № 9 раздела 3.2	Всего листов раздела 3.2: 13	Всего разделов: 8	Всего листов выписки: 126
----------------------	------------------------------	-------------------	---------------------------

07.11.2025г. № КУВИ-001/2025-203990789

Кадастровый номер: 23:23:1401000:77(Единое землепользование)

1	2	3	4	5
19	373379.89	2344811.95	-	0.3
20	373374.08	2344795.4	-	0.3
21	373357.73	2344767.5	-	0.3
22	373364.86	2344747.17	-	0.3
23	373351.78	2344735.7	-	0.3
24	373335.93	2344727.87	-	0.3
25	373318.83	2344728.28	-	0.3
26	373301.24	2344755.71	-	0.3
27	373290.73	2344764.99	-	0.3
28	373258.28	2344762.71	-	0.3
29	373230.04	2344782.08	-	0.3
30	373210.55	2344782.86	-	0.3
31	373198.78	2344773.44	-	0.3
32	373198.21	2344766.29	-	0.3
33	373212.61	2344760.44	-	0.3
34	373221.17	2344747.77	-	0.3
35	373220.63	2344713.68	-	0.3
36	373235.77	2344688.69	-	0.3
37	373272.91	2344606.54	-	0.3
38	373299.38	2344579.23	-	0.3
39	373318.28	2344650.81	-	0.3
40	373317.15	2344670.05	-	0.3
41	373325.45	2344687.41	-	0.3
42	373338.26	2344682.13	-	0.3
43	373352.21	2344679.11	-	0.3
44	373378.7	2344697.63	-	0.3
45	373392.27	2344702.54	-	0.3
46	373418.1	2344708.62	-	0.3
47	373454.28	2344704.09	-	0.3



ДОКУМЕНТ ПОДПИСАН
ЭЛЕКТРОННОЙ ПОДПИСЬЮ

Сертификат: 0091AAF5A599507BC7E6D39D2DFA052F9A

Владелец: ФЕДЕРАЛЬНАЯ СЛУЖБА ГОСУДАРСТВЕННОЙ

РЕГИСТРАЦИИ, КАДАСТРА И КАРТОГРАФИИ

Действителен: с 16.09.2025 по 10.12.2026

полное наименование должности

инициалы, фамилия

Земельный участок			
вид объекта недвижимости			

Лист № 10 раздела 3.2	Всего листов раздела 3.2: 13	Всего разделов: 8	Всего листов выписки: 126
-----------------------	------------------------------	-------------------	---------------------------

07.11.2025г. № КУВИ-001/2025-203990789

Кадастровый номер: 23:23:1401000:77(Единое землепользование)

1	2	3	4	5
48	373500.81	2344721.48	-	0.3
49	373537.75	2344715.82	-	0.3
50	373572.67	2344701.1	-	0.3
51	373591.52	2344678.46	-	0.3
52	373624.09	2344667.48	-	0.3
53	373674.97	2344665.22	-	0.3
54	373705.7	2344681.45	-	0.3
55	373738.5	2344676.16	-	0.3
56	373743.49	2344649.65	-	0.3
57	373736.7	2344630.03	-	0.3
58	373729.17	2344554.93	-	0.3
59	373745.44	2344466.52	-	0.3
60	373735.46	2344454.31	-	0.3
61	373702.09	2344466.12	-	0.3
62	373682.21	2344459.71	-	0.3
63	373669.06	2344448.58	-	0.3
64	373657.89	2344415.77	-	0.3
65	373687.74	2344370.94	-	0.3
66	373705.35	2344362.13	-	0.3
67	373736.88	2344356.71	-	0.3
68	373753.34	2344350.2	-	0.3
69	373785.48	2344328.74	-	0.3
70	373793.24	2344302.9	-	0.3
71	373781.91	2344290.73	-	0.3
72	373791.36	2344275.26	-	0.3
73	373807.62	2344282.46	-	0.3
74	373842.51	2344283.99	-	0.3
75	373860	2344280.2	-	0.3
76	373881.17	2344259.53	-	0.3



ДОКУМЕНТ ПОДПИСАН
ЭЛЕКТРОННОЙ ПОДПИСЬЮ

Сертификат: 0091AAF5A599507BC7E6D39D2DFA052F9A

Владелец: ФЕДЕРАЛЬНАЯ СЛУЖБА ГОСУДАРСТВЕННОЙ

РЕГИСТРАЦИИ, КАДАСТРА И КАРТОГРАФИИ

Действителен: с 16.09.2025 по 10.12.2026

полное наименование должности

инициалы, фамилия

Земельный участок			
вид объекта недвижимости			

Лист № 11 раздела 3.2	Всего листов раздела 3.2: 13	Всего разделов: 8	Всего листов выписки: 126
-----------------------	------------------------------	-------------------	---------------------------

07.11.2025г. № КУВИ-001/2025-203990789

Кадастровый номер: 23:23:1401000:77(Единое землепользование)

1	2	3	4	5
77	373881.72	2344229.76	-	0.3
78	373933.61	2344170.96	-	0.3
79	373964.88	2344159.63	-	0.3
80	374001.46	2344123.76	-	0.3
81	374048.71	2344050.71	-	0.3
82	374054.57	2344033.51	-	0.3
83	374048.88	2344017.56	-	0.3
84	374038.45	2344002.62	-	0.3
85	374021.6	2343994.63	-	0.3
86	374005.04	2343991.32	-	0.3
87	373979.86	2343998.97	-	0.3
88	373977.88	2343983.65	-	0.3
89	373993.43	2343960.11	-	0.3
90	373982.31	2343939.2	-	0.3
91	373941.37	2343948.36	-	0.3
92	373977	2343882.94	-	0.3
93	374001.94	2343772.69	-	0.3
94	374050.02	2343720.39	-	0.3
95	374086.33	2343647.87	-	0.3
96	374132.91	2343516.3	-	0.3
97	374191.79	2343455.14	-	0.3
98	374213.73	2343415.26	-	0.3
99	374227.01	2343396.19	-	0.3
100	374298.33	2343394.24	-	0.3
101	374305.55	2343474.33	-	0.3
102	374352.87	2343625.54	-	0.3
103	374353.58	2343703.71	-	0.3
104	374368.06	2343727.01	-	0.3
105	374436.69	2343802.41	-	0.3



ДОКУМЕНТ ПОДПИСАН
ЭЛЕКТРОННОЙ ПОДПИСЬЮ

Сертификат: 0091AAF5A599507BC7E6D39D2DFA052F9A

Владелец: ФЕДЕРАЛЬНАЯ СЛУЖБА ГОСУДАРСТВЕННОЙ

РЕГИСТРАЦИИ, КАДАСТРА И КАРТОГРАФИИ

Действителен: с 16.09.2025 по 10.12.2026

полное наименование должности

инициалы, фамилия

Земельный участок			
вид объекта недвижимости			

Лист № 12 раздела 3.2	Всего листов раздела 3.2: 13	Всего разделов: 8	Всего листов выписки: 126
-----------------------	------------------------------	-------------------	---------------------------

07.11.2025г. № КУВИ-001/2025-203990789

Кадастровый номер: 23:23:1401000:77(Единое землепользование)

1	2	3	4	5
106	374463.88	2343855.93	-	0.3
107	374460.66	2343927.45	-	0.3
108	374468.14	2344016.37	-	0.3
109	374458.46	2344046.09	-	0.3
110	374440.27	2344076.76	-	0.3
111	374417.2	2344103.22	-	0.3
112	374328.18	2344186.42	-	0.3
113	374298.53	2344222.43	-	0.3
114	374281.77	2344267.34	-	0.3
115	374276.36	2344319.94	-	0.3
116	374282.99	2344374.41	-	0.3
117	374292.75	2344409.3	-	0.3
118	374326.97	2344485.05	-	0.3
119	374341.75	2344532.48	-	0.3
120	374341.75	2344564.88	-	0.3
121	374318.08	2344590.43	-	0.3
122	374210.55	2344654.6	-	0.3
123	374155.27	2344694.41	-	0.3
124	374123.87	2344733.13	-	0.3
125	374092.35	2344804.97	-	0.3
126	374072.56	2344873.03	-	0.3
127	374044.53	2344923.81	-	0.3
128	374007.68	2345041.82	-	0.3
129	373979.66	2345131.55	-	0.3
1	373980.55	2345151.78	-	0.3
1	373690.58	2344205.16	-	0.3
2	373695.05	2344174.36	-	0.3
3	373693.89	2344121.18	-	0.3
4	373714.57	2344092.9	-	0.3



ДОКУМЕНТ ПОДПИСАН
ЭЛЕКТРОННОЙ ПОДПИСЬЮ

Сертификат: 0091AAF5A599507BC7E6D39D2DFA052F9A

Владелец: ФЕДЕРАЛЬНАЯ СЛУЖБА ГОСУДАРСТВЕННОЙ

РЕГИСТРАЦИИ, КАДАСТРА И КАРТОГРАФИИ

Действителен: с 16.09.2025 по 10.12.2026

полное наименование должности

инициалы, фамилия

Земельный участок				
вид объекта недвижимости				
Лист № 13 раздела 3.2		Всего листов раздела 3.2: 13		Всего разделов: 8
Всего листов выписки: 126				
07.11.2025г. № КУВИ-001/2025-203990789				
Кадастровый номер:		23:23:1401000:77(Единое землепользование)		
1	2	3	4	5
5	373731.82	2344084.06	-	0.3
6	373759.9	2344112.42	-	0.3
7	373780.19	2344145.19	-	0.3
8	373777.58	2344176.04	-	0.3
9	373754.9	2344199.48	-	0.3
10	373728.1	2344204.88	-	0.3
1	373690.58	2344205.16	-	0.3
1	373530.76	2344346.06	-	0.3
2	373540.4	2344369.53	-	0.3
3	373539.71	2344396.05	-	0.3
4	373525.39	2344429.82	-	0.3
5	373514.64	2344443.46	-	0.3
6	373499.74	2344450.32	-	0.3
7	373511.03	2344427.57	-	0.3
8	373512.58	2344378.81	-	0.3
9	373518.53	2344358.3	-	0.3
1	373530.76	2344346.06	-	0.3



ДОКУМЕНТ ПОДПИСАН
ЭЛЕКТРОННОЙ ПОДПИСЬЮ

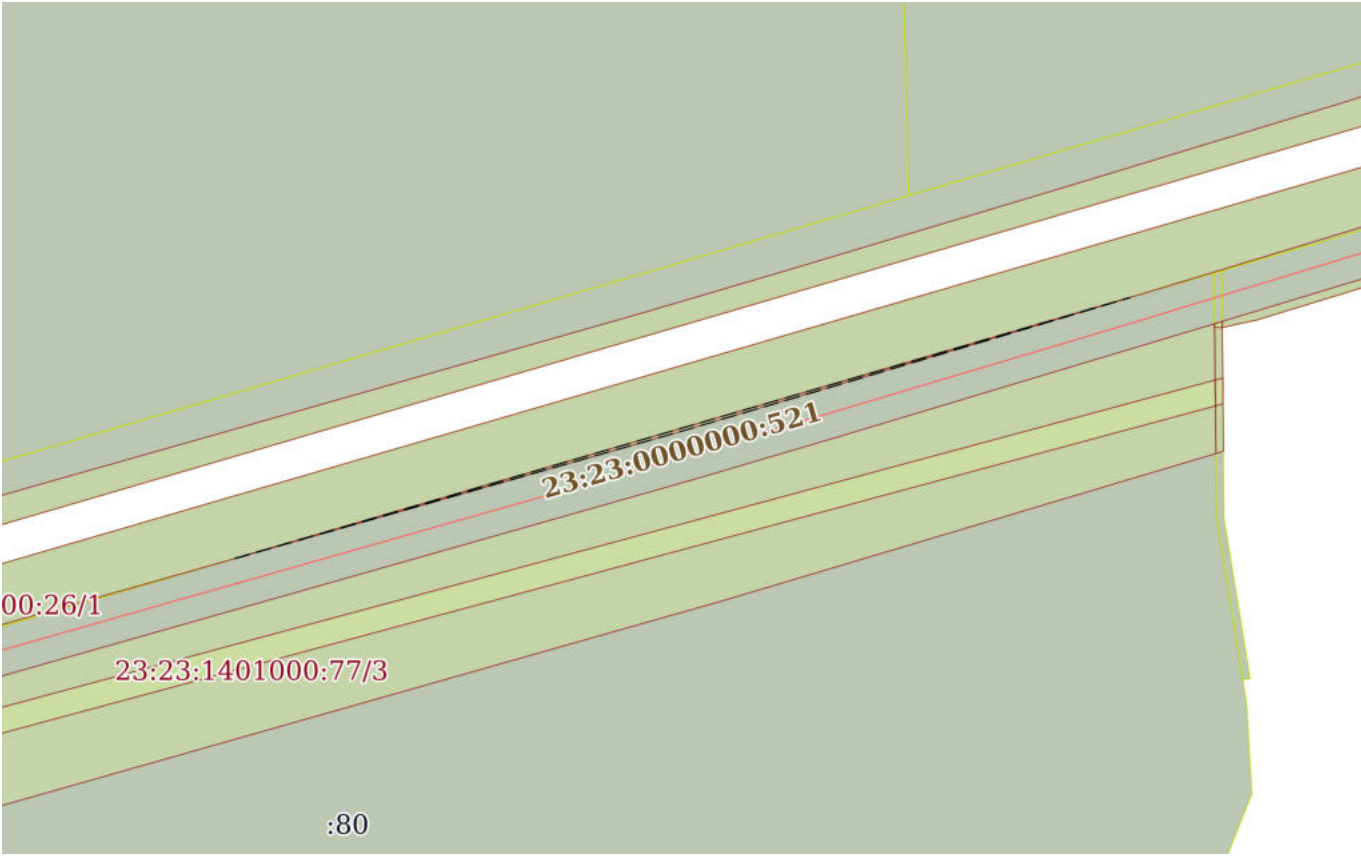
Сертификат: 0091AAF5A599507BC7E6D39D2DFA052F9A

Владелец: ФЕДЕРАЛЬНАЯ СЛУЖБА ГОСУДАРСТВЕННОЙ
РЕГИСТРАЦИИ, КАДАСТРА И КАРТОГРАФИИ
Действителен: с 16.09.2025 по 10.12.2026

полное наименование должности

инициалы, фамилия


Выписка из Единого государственного реестра недвижимости об объекте недвижимости
Сведения о частях земельного участка


Земельный участок			
вид объекта недвижимости			
Лист № 1 раздела 4	Всего листов раздела 4: 8	Всего разделов: 8	Всего листов выписки: 126
07.11.2025г. № КУВИ-001/2025-203990789			
Кадастровый номер:		23:23:1401000:77(Единое землепользование)	
План (чертеж, схема) части земельного участка		Учетный номер части: 23:23:1401000:77/2	
			
Масштаб 1:3000		Условные обозначения:	

полное наименование должности	<div><p>ДОКУМЕНТ ПОДПИСАН ЭЛЕКТРОННОЙ ПОДПИСЬЮ</p><p>Сертификат: 0091AAF5A599507BC7E6D39D2DFA052F9A Владелец: ФЕДЕРАЛЬНАЯ СЛУЖБА ГОСУДАРСТВЕННОЙ РЕГИСТРАЦИИ, КАДАСТРА И КАРТОГРАФИИ Действителен: с 16.09.2025 по 10.12.2026</p></div>	инициалы, фамилия


Земельный участок			
вид объекта недвижимости			
Лист № 2 раздела 4	Всего листов раздела 4: 8	Всего разделов: 8	Всего листов выписки: 126
07.11.2025г. № КУВИ-001/2025-203990789			
Кадастровый номер:		23:23:1401000:77(Единое землепользование)	
План (чертеж, схема) части земельного участка		Учетный номер части: 23:23:1401000:77/3	
Масштаб 1:5000		Условные обозначения:	

полное наименование должности	<div><p>ДОКУМЕНТ ПОДПИСАН ЭЛЕКТРОННОЙ ПОДПИСЬЮ</p><p>Сертификат: 0091AAF5A599507BC7E6D39D2DFA052F9A</p><p>Владелец: ФЕДЕРАЛЬНАЯ СЛУЖБА ГОСУДАРСТВЕННОЙ РЕГИСТРАЦИИ, КАДАСТРА И КАРТОГРАФИИ</p><p>Действителен: с 16.09.2025 по 10.12.2026</p></div>	инициалы, фамилия

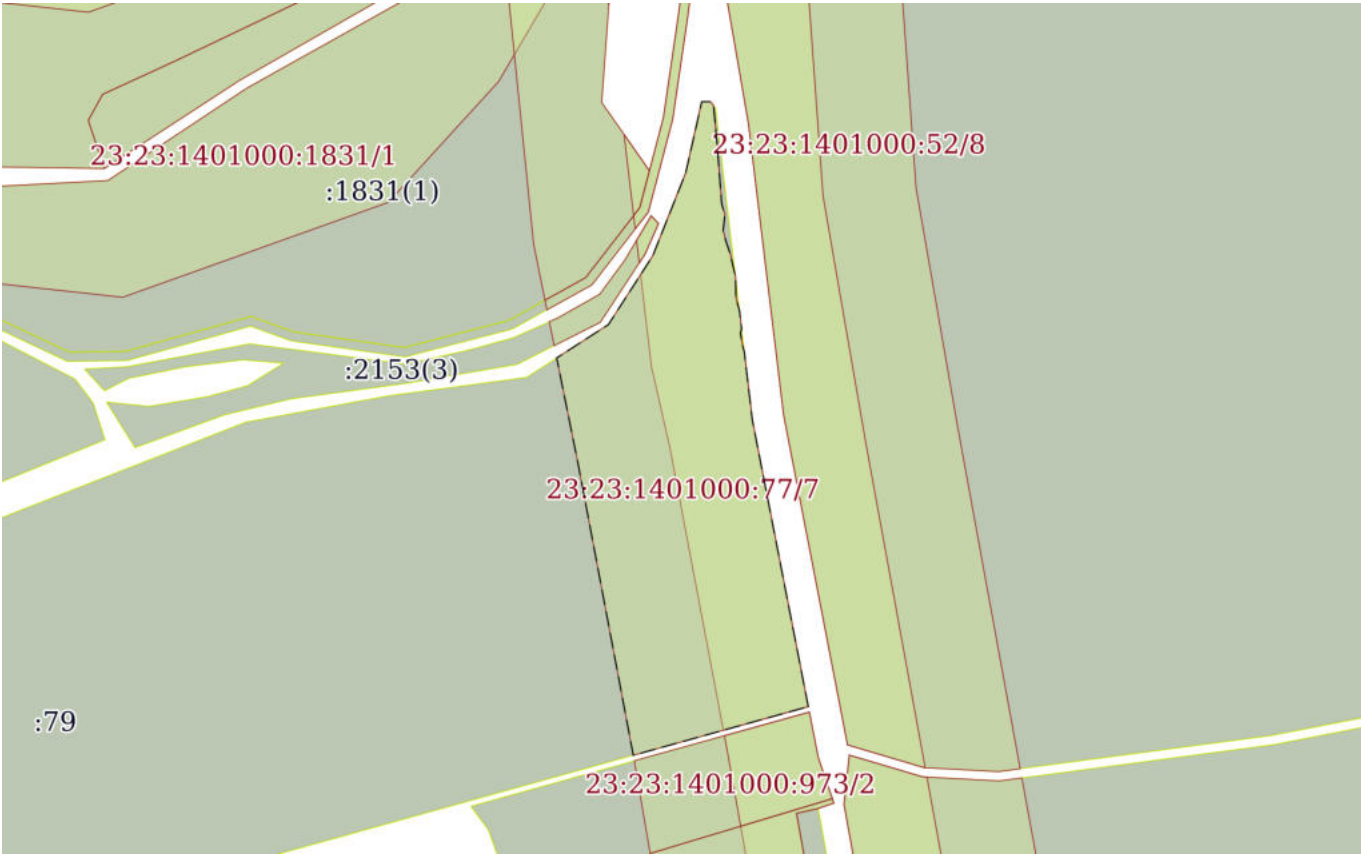
Земельный участок			
вид объекта недвижимости			
Лист № 4 раздела 4	Всего листов раздела 4: 8	Всего разделов: 8	Всего листов выписки: 126
07.11.2025г. № КУВИ-001/2025-203990789			
Кадастровый номер:		23:23:1401000:77(Единое землепользование)	
План (чертеж, схема) части земельного участка		Учетный номер части: 23:23:1401000:77/5	
			
Масштаб 1:3000	Условные обозначения:		

полное наименование должности	 ДОКУМЕНТ ПОДПИСАН ЭЛЕКТРОННОЙ ПОДПИСЬЮ Сертификат: 0091AAF5A599507BC7E6D39D2DFA052F9A Владелец: ФЕДЕРАЛЬНАЯ СЛУЖБА ГОСУДАРСТВЕННОЙ РЕГИСТРАЦИИ, КАДАСТРА И КАРТОГРАФИИ Действителен: с 16.09.2025 по 10.12.2026	инициалы, фамилия

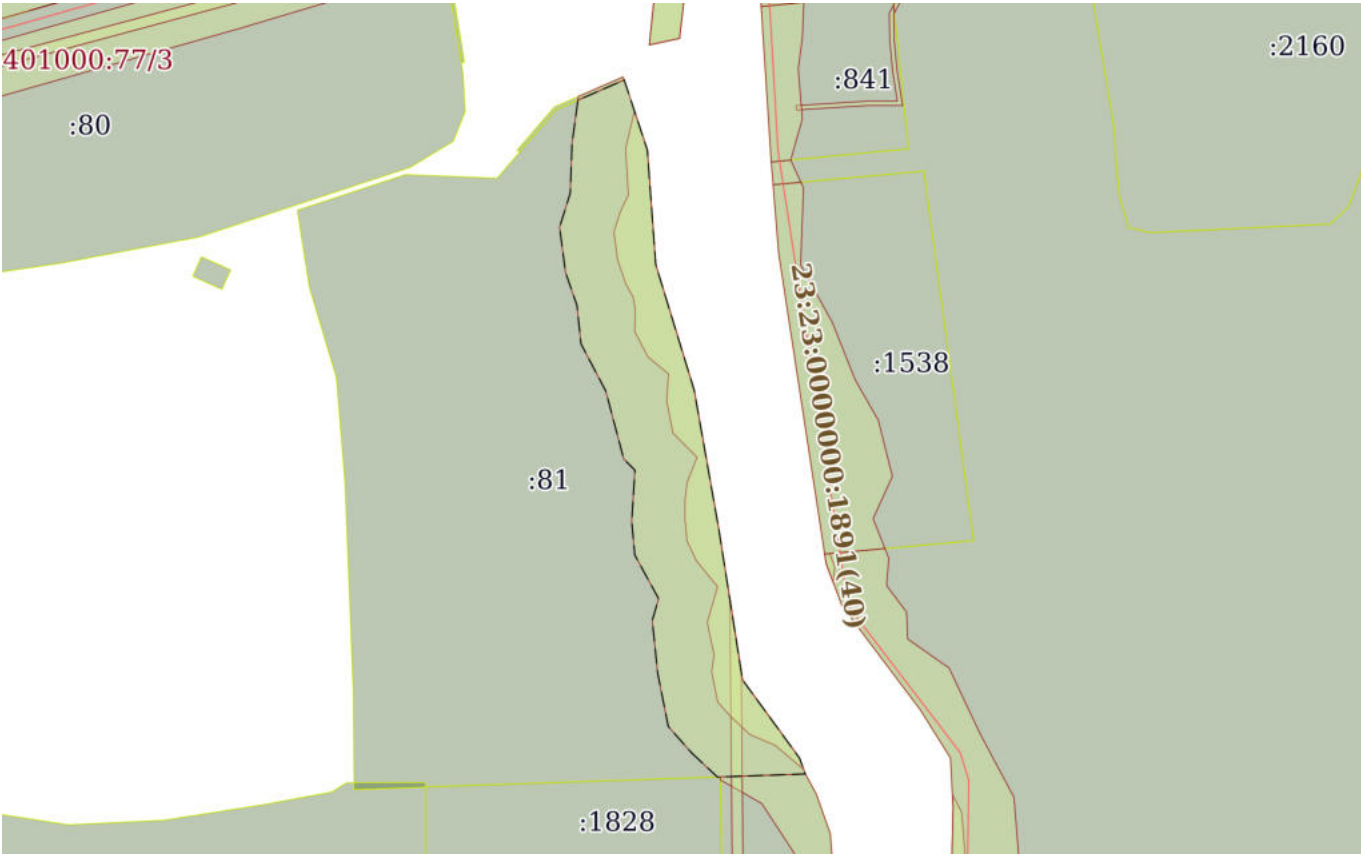
Земельный участок			
вид объекта недвижимости			
Лист № 5 раздела 4	Всего листов раздела 4: 8	Всего разделов: 8	Всего листов выписки: 126
07.11.2025г. № КУВИ-001/2025-203990789			
Кадастровый номер:		23:23:1401000:77(Единое землепользование)	

План (чертеж, схема) части земельного участка		Учетный номер части: 23:23:1401000:77/6	
			
Масштаб 1:6000		Условные обозначения:	

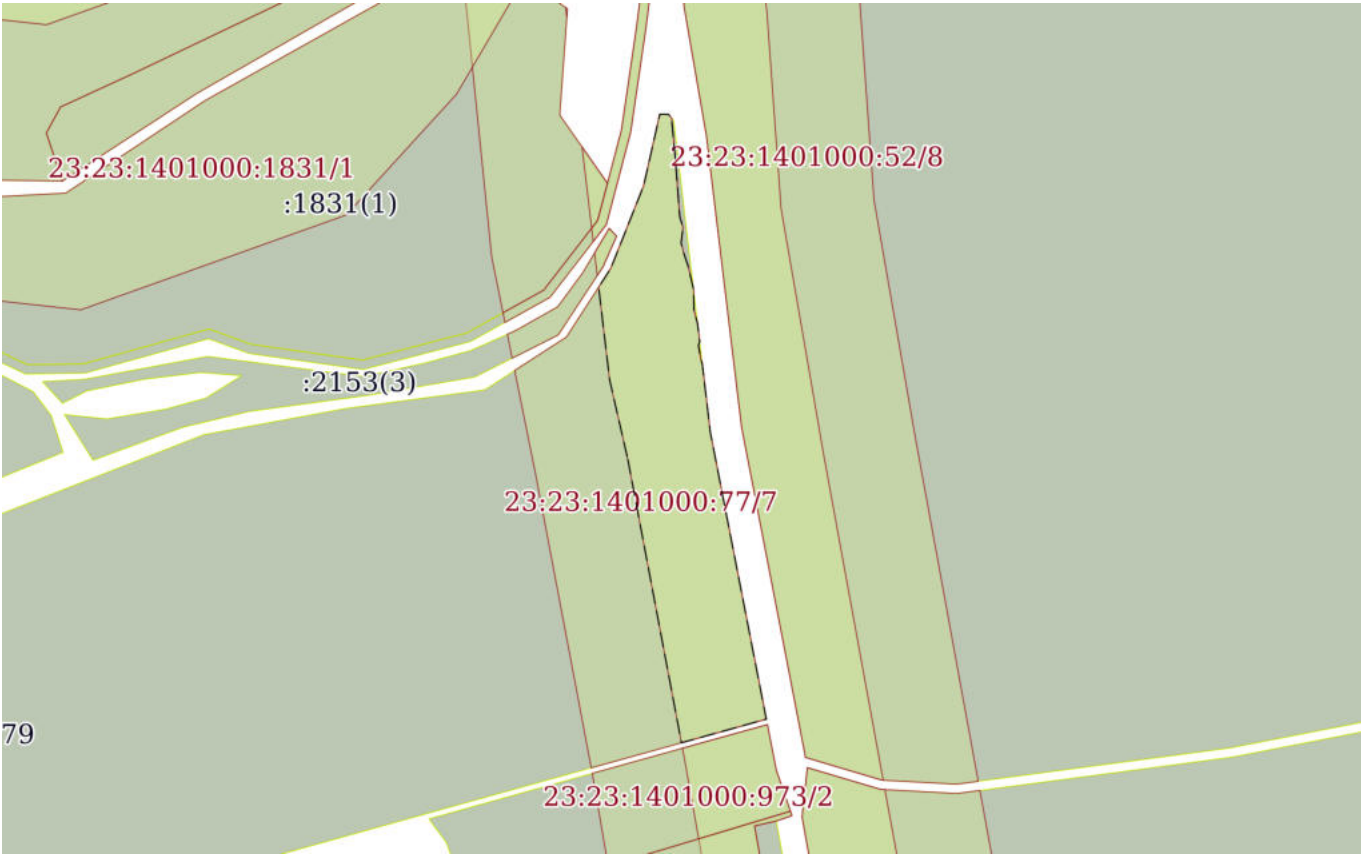
полное наименование должности	 ДОКУМЕНТ ПОДПИСАН ЭЛЕКТРОННОЙ ПОДПИСЬЮ Сертификат: 0091AAF5A599507BC7E6D39D2DFA052F9A Владелец: ФЕДЕРАЛЬНАЯ СЛУЖБА ГОСУДАРСТВЕННОЙ РЕГИСТРАЦИИ, КАДАСТРА И КАРТОГРАФИИ Действителен: с 16.09.2025 по 10.12.2026	инициалы, фамилия

Земельный участок			
вид объекта недвижимости			
Лист № 6 раздела 4	Всего листов раздела 4: 8	Всего разделов: 8	Всего листов выписки: 126
07.11.2025г. № КУВИ-001/2025-203990789			
Кадастровый номер:		23:23:1401000:77(Единое землепользование)	
План (чертеж, схема) части земельного участка		Учетный номер части: 23:23:1401000:77/7	
			
Масштаб 1:4000		Условные обозначения:	

полное наименование должности	 ДОКУМЕНТ ПОДПИСАН ЭЛЕКТРОННОЙ ПОДПИСЬЮ Сертификат: 0091AAF5A599507BC7E6D39D2DFA052F9A Владелец: ФЕДЕРАЛЬНАЯ СЛУЖБА ГОСУДАРСТВЕННОЙ РЕГИСТРАЦИИ, КАДАСТРА И КАРТОГРАФИИ Действителен: с 16.09.2025 по 10.12.2026	инициалы, фамилия

Земельный участок			
вид объекта недвижимости			
Лист № 7 раздела 4	Всего листов раздела 4: 8	Всего разделов: 8	Всего листов выписки: 126
07.11.2025г. № КУВИ-001/2025-203990789			
Кадастровый номер:		23:23:1401000:77(Единое землепользование)	
План (чертеж, схема) части земельного участка		Учетный номер части: 23:23:1401000:77/8	
			
Масштаб 1:7000		Условные обозначения:	

полное наименование должности	 ДОКУМЕНТ ПОДПИСАН ЭЛЕКТРОННОЙ ПОДПИСЬЮ Сертификат: 0091AAF5A599507BC7E6D39D2DFA052F9A Владелец: ФЕДЕРАЛЬНАЯ СЛУЖБА ГОСУДАРСТВЕННОЙ РЕГИСТРАЦИИ, КАДАСТРА И КАРТОГРАФИИ Действителен: с 16.09.2025 по 10.12.2026	инициалы, фамилия

Земельный участок			
вид объекта недвижимости			
Лист № 8 раздела 4	Всего листов раздела 4: 8	Всего разделов: 8	Всего листов выписки: 126
07.11.2025г. № КУВИ-001/2025-203990789			
Кадастровый номер:		23:23:1401000:77(Единое землепользование)	
План (чертеж, схема) части земельного участка		Учетный номер части: 23:23:1401000:77/9	
			
Масштаб 1:4000		Условные обозначения:	

полное наименование должности	 ДОКУМЕНТ ПОДПИСАН ЭЛЕКТРОННОЙ ПОДПИСЬЮ Сертификат: 0091AAF5A599507BC7E6D39D2DFA052F9A Владелец: ФЕДЕРАЛЬНАЯ СЛУЖБА ГОСУДАРСТВЕННОЙ РЕГИСТРАЦИИ, КАДАСТРА И КАРТОГРАФИИ Действителен: с 16.09.2025 по 10.12.2026	инициалы, фамилия

Выписка из Единого государственного реестра недвижимости об объекте недвижимости
Сведения о частях земельного участка

Земельный участок			
вид объекта недвижимости			
Лист № 1 раздела 4.1		Всего листов раздела 4.1: 7	Всего листов выписки: 126
07.11.2025г. № КУВИ-001/2025-203990789			
Кадастровый номер:		23:23:1401000:77(Единое землепользование)	
Учетный номер части	Площадь, м2	Содержание ограничения в использовании или ограничения права на объект недвижимости или обременения объекта недвижимости	
1	2	3	
23:23:1401000:77/1		данные отсутствуют	
23:23:1401000:77/2	235	вид ограничения (обременения): ограничения прав на земельный участок, предусмотренные статьей 56 Земельного кодекса Российской Федерации; Срок действия: не установлен; реквизиты документа-основания: доверенность от 31.08.2016 № 59 выдан: Министерство транспорта и дорожного хозяйства Краснодарского края; Содержание ограничения (обременения): Строительство, реконструкция в границах придорожных полос автомобильной дороги объектов капитального строительства, объектов, предназначенных для осуществления дорожной деятельности, объектов дорожного сервиса, установка рекламных конструкций, информационных щитов и указателей допускаются при наличии согласия в письменной форме владельца автомобильной дороги.; Реестровый номер границы: 23.23.2.752	
23:23:1401000:77/3	40340	вид ограничения (обременения): ограничения прав на земельный участок, предусмотренные статьей 56 Земельного кодекса Российской Федерации; Срок действия: не установлен; реквизиты документа-основания: доверенность от 31.08.2016 № 59 выдан: Министерство транспорта и дорожного хозяйства Краснодарского края; Содержание ограничения (обременения): Строительство, реконструкция в границах придорожных полос автомобильной дороги объектов капитального строительства, объектов, предназначенных для осуществления дорожной деятельности, объектов дорожного сервиса, установка рекламных конструкций, информационных щитов и указателей допускаются при наличии согласия в письменной форме владельца автомобильной дороги.; Реестровый номер границы: 23.23.2.793	
23:23:1401000:77/4	11696	вид ограничения (обременения): ограничения прав на земельный участок, предусмотренные статьей 56 Земельного кодекса Российской Федерации; Срок действия: не установлен; реквизиты документа-основания: карта (план) границ охранной зоны воздушной линии электропередачи ВЛ-10 ПВ-3 от ПС 35/10 кВ "Передовая" от 09.12.2013 № 12-29/13-5876; Содержание ограничения (обременения): Постановление Правительства РФ от 24 февраля 2009 г. №160 "О порядке установления охранных зон объектов электросетевого хозяйства и особых условий использования земельных участков, расположенных в границах таких зон ". В охранных зонах запрещается осуществлять любые действия, которые могут нарушить безопасную работу объектов электросетевого хозяйства, в том числе привести их к повреждению или уничтожению, и (или) повлечь причинение вреда жизни, здоровью граждан и имуществу физических и юридических лиц, а также повлечь нанесение экологического ущерба и возникновение пожаров, в том числе: а) набрасывать на провода и опоры воздушных линий электропередачи	

Земельный участок			
вид объекта недвижимости			
Лист № 2 раздела 4.1	Всего листов раздела 4.1: 7	Всего разделов: 8	Всего листов выписки: 126
07.11.2025г. № КУВИ-001/2025-203990789			
Кадастровый номер:		23:23:1401000:77(Единое землепользование)	
		посторонние предметы, а также подниматься на опоры воздушных линий электропередачи; б) размещать любые объекты и предметы (материалы) в пределах созданных в соответствии с требованиями нормативно - технических документов проходов и подъездов для доступа к объектам электросетевого хозяйства, а также проводить любые работы и возводить сооружения, которые могут препятствовать доступу к объектам электросетевого хозяйства, без создания необходимых для такого доступа проходов и проездов; в) находится в пределах огражденной территории и помещениях распределительных устройств и подстанций, открывать двери и люки распределительных устройств и подстанций, производить переключения и подключения в электрических сетях (указанное требование не распространяется на работников, занятых выполнением разрешенных в установленном порядке работ), разводить огонь в пределах охранных зон вводных и распределительных устройств, подстанций, воздушных линий электропередачи, а также в охранных зонах кабельных линий электропередачи; г) размещать свалки; д) производить работы ударными механизмами, сбрасывать тяжести массой свыше 5 тонн, производить сброс и слив едких и коррозионных веществ и горючесмазочных материалов (в охранных зонах подземных кабельных линий электропередачи).; Реестровый номер границы: 23.23.2.72	
23:23:1401000:77/5	4180	вид ограничения (обременения): ограничения прав на земельный участок, предусмотренные статьей 56 Земельного кодекса Российской Федерации; Срок действия: не установлен; реквизиты документа-основания: карта (план) границ охранной зоны воздушной линии электропередачи ВЛ-10 ПВ-2 от ПС 35/10 кВ "Передовая" от 11.12.2013 № 12-29/13-5857; Содержание ограничения (обременения): Постановление Правительства РФ от 24 февраля 2009 г. №160 "О порядке установления охранных зон объектов электросетевого хозяйства и особых условий использования земельных участков, расположенных в границах таких зон ". В охранных зонах запрещается осуществлять любые действия, которые могут нарушить безопасную работу объектов электросетевого хозяйства, в том числе привести их к повреждению или уничтожению, и (или) повлечь причинение вреда жизни, здоровью граждан и имуществу физических и юридических лиц, а также повлечь нанесение экологического ущерба и возникновение пожаров, в том числе: а) набрасывать на провода и опоры воздушных линий электропередачи посторонние предметы, а также подниматься на опоры воздушных линий электропередачи; б) размещать любые объекты и предметы (материалы) в пределах созданных в соответствии с требованиями нормативно - технических документов проходов и подъездов для доступа к объектам электросетевого хозяйства, а также проводить любые работы и возводить сооружения, которые могут препятствовать доступу к объектам электросетевого хозяйства, без создания необходимых для такого доступа проходов и проездов; в) находится в пределах огражденной территории и помещениях распределительных устройств и подстанций, открывать двери и люки распределительных устройств и подстанций, производить переключения и подключения в электрических сетях (указанное требование не распространяется на работников, занятых выполнением разрешенных в установленном порядке работ), разводить огонь в пределах охранных зон вводных и распределительных устройств, подстанций, воздушных линий электропередачи, а также в охранных зонах кабельных линий электропередачи; г) размещать	



ДОКУМЕНТ ПОДПИСАН
ЭЛЕКТРОННОЙ ПОДПИСЬЮ

Сертификат: 0091AAF5A599507BC7E6D39D2DFA052F9A

Владелец: ФЕДЕРАЛЬНАЯ СЛУЖБА ГОСУДАРСТВЕННОЙ
РЕГИСТРАЦИИ, КАДАСТРА И КАРТОГРАФИИ
Действителен: с 16.09.2025 по 10.12.2026

полное наименование должности

инициалы, фамилия

Земельный участок			
вид объекта недвижимости			
Лист № 3 раздела 4.1	Всего листов раздела 4.1: 7	Всего разделов: 8	Всего листов выписки: 126

07.11.2025г. № КУВИ-001/2025-203990789

Кадастровый номер: 23:23:1401000:77(Единое землепользование)

	свалки; д) производить работы ударными механизмами, сбрасывать тяжести массой свыше 5 тонн, производить сброс и слив едких и коррозионных веществ и горючесмазочных материалов (в охранных зонах подземных кабельных линий электропередачи).; Реестровый номер границы: 23.23.2.73
23:23:1401000:77/6	вид ограничения (обременения): ограничения прав на земельный участок, предусмотренные статьей 56 Земельного кодекса Российской Федерации; Срок действия: не установлен; реквизиты документа-основания: водный кодекс Российской Федерации от 03.06.2006 № 74-ФЗ выдан: Правительство РФ; Содержание ограничения (обременения): В соответствии со статьей 65 Водного кодекса Российской Федерации от 03.06.2006 N 74-ФЗ, в границах водоохранной зоны запрещается: 1) использование сточных вод в целях регулирования плодородия почв; 2) размещение кладбищ, скотомогильников, объектов размещения отходов производства и потребления, химических, взрывчатых, токсичных, отравляющих и ядовитых веществ, пунктов захоронения радиоактивных отходов;3) осуществление авиационных мер по борьбе с вредными организмами; 4) движение и стоянка транспортных средств (кроме специальных транспортных средств), за исключением их движения по дорогам и стоянки на дорогах и в специально оборудованных местах, имеющих твердое покрытие; 5) размещение автозаправочных станций, складов горюче-смазочных материалов (за исключением случаев, если автозаправочные станции, склады горюче-смазочных материалов размещены на территориях портов, судостроительных и судоремонтных организаций, инфраструктуры внутренних водных путей при условии соблюдения требований законодательства в области охраны окружающей среды и Водного кодекса), станций технического обслуживания, используемых для технического осмотра и ремонта транспортных средств, осуществление мойки транспортных средств;6) размещение специализированных хранилищ пестицидов и агрохимикатов, применение пестицидов и агрохимикатов;7) сброс сточных, в том числе дренажных, вод;8) разведка и добыча общераспространенных полезных ископаемых (за исключением случаев, если разведка и добыча общераспространенных полезных ископаемых осуществляются пользователями недр, осуществляющими разведку и добычу иных видов полезных ископаемых, в границах предоставленных им в соответствии с законодательством Российской Федерации о недрах горных отводов и (или) геологических отводов на основании утвержденного технического проекта в соответствии со статьей 19.1 Закона Российской Федерации от 21 февраля 1992 года № 2395-1 «О недрах»).В границах водоохранных зон допускаются проектирование, строительство, реконструкция, ввод в эксплуатацию, эксплуатация хозяйственных и иных объектов при условии оборудования таких объектов сооружениями, обеспечивающими охрану водных объектов от загрязнения, засорения, заиления и истощения вод в соответствии с водным законодательством и законодательством в области охраны окружающей среды. Выбор типа сооружения, обеспечивающего охрану водного объекта от загрязнения, засорения, заиления и истощения вод, осуществляется с учетом необходимости соблюдения установленных в соответствии с законодательством в области охраны окружающей среды нормативов допустимых сбросов загрязняющих веществ, иных веществ и микроорганизмов. В границах прибрежных защитных полос наряду с ограничениями, предусмотренными для водоохранных зон, дополнительно запрещаются: 1) распашка земель;2) размещение отвалов размываемых



ДОКУМЕНТ ПОДПИСАН
ЭЛЕКТРОННОЙ ПОДПИСЬЮ

Сертификат: 0091AAF5A599507BC7E6D39D2DFA052F9A

Владелец: ФЕДЕРАЛЬНАЯ СЛУЖБА ГОСУДАРСТВЕННОЙ
РЕГИСТРАЦИИ, КАДАСТРА И КАРТОГРАФИИ
Действителен: с 16.09.2025 по 10.12.2026

полное наименование должности

инициалы, фамилия

Земельный участок			
вид объекта недвижимости			
Лист № 4 раздела 4.1	Всего листов раздела 4.1: 7	Всего разделов: 8	Всего листов выписки: 126

07.11.2025г. № КУВИ-001/2025-203990789

Кадастровый номер: 23:23:1401000:77(Единое землепользование)

		грунтов; 3) выпас сельскохозяйственных животных и организация для них летних лагерей, ванн.; Реестровый номер границы: 23:23-6.1732; Вид объекта реестра границ: Зона с особыми условиями использования территории; Вид зоны по документу: Прибрежная защитная полоса балки 1-я Сухая; Тип зоны: Прибрежная защитная полоса; Индекс: РФ, Краснодарский край, Отраденский район, балка 1-я Сухая
23:23:1401000:77/7		вид ограничения (обременения): ограничения прав на земельный участок, предусмотренные статьей 56 Земельного кодекса Российской Федерации; Срок действия: не установлен; реквизиты документа-основания: водный кодекс Российской Федерации (статья 65) от 03.06.2006 № 74-ФЗ выдан: Правительство Российской Федерации; Содержание ограничения (обременения): В соответствии со статьей 65 Водного кодекса Российской Федерации от 03.06.2006 N 74-ФЗ, в границах водоохранной зоны запрещается: 1) использование сточных вод в целях регулирования плодородия почв;2) размещение кладбищ, скотомогильников, объектов размещения отходов производства и потребления, химических, взрывчатых, токсичных, отравляющих и ядовитых веществ, пунктов захоронения радиоактивных отходов;3) осуществление авиационных мер по борьбе с вредными организмами; 4) движение и стоянка транспортных средств (кроме специальных транспортных средств), за исключением их движения по дорогам и стоянки на дорогах и в специально оборудованных местах, имеющих твердое покрытие; 5) размещение автозаправочных станций, складов горюче-смазочных материалов (за исключением случаев, если автозаправочные станции, склады горюче-смазочных материалов размещены на территориях портов, судостроительных и судоремонтных организаций, инфраструктуры внутренних водных путей при условии соблюдения требований законодательства в области охраны окружающей среды и Водного кодекса), станций технического обслуживания, используемых для технического осмотра и ремонта транспортных средств, осуществление мойки транспортных средств;6) размещение специализированных хранилищ пестицидов и агрохимикатов, применение пестицидов и агрохимикатов;7) сброс сточных, в том числе дренажных, вод;8) разведка и добыча общераспространенных полезных ископаемых (за исключением случаев, если разведка и добыча общераспространенных полезных ископаемых осуществляются пользователями недр, осуществляющими разведку и добычу иных видов полезных ископаемых, в границах предоставленных им в соответствии с законодательством Российской Федерации о недрах горных отводов и (или) геологических отводов на основании утвержденного технического проекта в соответствии со статьей 19.1 Закона Российской Федерации от 21 февраля 1992 года № 2395-1 «О недрах»).В границах водоохранных зон допускаются проектирование, строительство, реконструкция, ввод в эксплуатацию, эксплуатация хозяйственных и иных объектов при условии оборудования таких объектов сооружениями, обеспечивающими охрану водных объектов от загрязнения, засорения, заиления и истощения вод в соответствии с водным законодательством и законодательством в области охраны окружающей среды. Выбор типа сооружения, обеспечивающего охрану водного объекта от загрязнения, засорения, заиления и истощения вод, осуществляется с учетом необходимости соблюдения установленных в соответствии с законодательством в области охраны окружающей среды нормативов допустимых сбросов загрязняющих веществ, иных веществ и микроорганизмов.;



ДОКУМЕНТ ПОДПИСАН
ЭЛЕКТРОННОЙ ПОДПИСЬЮ

Сертификат: 0091AAF5A599507BC7E6D39D2DFA052F9A

Владелец: ФЕДЕРАЛЬНАЯ СЛУЖБА ГОСУДАРСТВЕННОЙ
РЕГИСТРАЦИИ, КАДАСТРА И КАРТОГРАФИИ
Действителен: с 16.09.2025 по 10.12.2026

полное наименование должности

инициалы, фамилия

Земельный участок			
вид объекта недвижимости			
Лист № 5 раздела 4.1	Всего листов раздела 4.1: 7	Всего разделов: 8	Всего листов выписки: 126

07.11.2025г. № КУВИ-001/2025-203990789

Кадастровый номер:

23:23:1401000:77(Единое землепользование)

		Реестровый номер границы: 23:23-6.1734; Вид объекта реестра границ: Зона с особыми условиями использования территории; Вид зоны по документу: Водоохранная зона балки 2-я Сухая; Тип зоны: Водоохранная зона; Индекс: Краснодарский край, Отрадненский район, балка 2-я Сухая
23:23:1401000:77/8		вид ограничения (обременения): ограничения прав на земельный участок, предусмотренные статьей 56 Земельного кодекса Российской Федерации; Срок действия: не установлен; реквизиты документа-основания: водный кодекс Российской Федерации от 03.06.2006 № 74-ФЗ выдан: Правительство РФ; Содержание ограничения (обременения): В соответствии со статьей 65 Водного кодекса Российской Федерации от 03.06.2006 N 74-ФЗ, в границах водоохранной зоны запрещается: 1) использование сточных вод в целях регулирования плодородия почв;2) размещение кладбищ, скотомогильников, объектов размещения отходов производства и потребления, химических, взрывчатых, токсичных, отравляющих и ядовитых веществ, пунктов захоронения радиоактивных отходов;3) осуществление авиационных мер по борьбе с вредными организмами; 4) движение и стоянка транспортных средств (кроме специальных транспортных средств), за исключением их движения по дорогам и стоянки на дорогах и в специально оборудованных местах, имеющих твердое покрытие; 5) размещение автозаправочных станций, складов горюче-смазочных материалов (за исключением случаев, если автозаправочные станции, склады горюче-смазочных материалов размещены на территориях портов, судостроительных и судоремонтных организаций, инфраструктуры внутренних водных путей при условии соблюдения требований законодательства в области охраны окружающей среды и Водного кодекса), станций технического обслуживания, используемых для технического осмотра и ремонта транспортных средств, осуществление мойки транспортных средств;6) размещение специализированных хранилищ пестицидов и агрохимикатов, применение пестицидов и агрохимикатов;7) сброс сточных, в том числе дренажных, вод;8) разведка и добыча общераспространенных полезных ископаемых (за исключением случаев, если разведка и добыча общераспространенных полезных ископаемых осуществляются пользователями недр, осуществляющими разведку и добычу иных видов полезных ископаемых, в границах предоставленных им в соответствии с законодательством Российской Федерации о недрах горных отводов и (или) геологических отводов на основании утвержденного технического проекта в соответствии со статьей 19.1 Закона Российской Федерации от 21 февраля 1992 года № 2395-1 «О недрах»).В границах водоохранных зон допускаются проектирование, строительство, реконструкция, ввод в эксплуатацию, эксплуатация хозяйственных и иных объектов при условии оборудования таких объектов сооружениями, обеспечивающими охрану водных объектов от загрязнения, засорения, заиления и истощения вод в соответствии с водным законодательством и законодательством в области охраны окружающей среды. Выбор типа сооружения, обеспечивающего охрану водного объекта от загрязнения, засорения, заиления и истощения вод, осуществляется с учетом необходимости соблюдения установленных в соответствии с законодательством в области охраны окружающей среды нормативов допустимых сбросов загрязняющих веществ, иных веществ и микроорганизмов.; Реестровый номер границы: 23:23-6.1728; Вид объекта реестра границ: Зона с особыми условиями использования территории; Вид зоны по документу: Водоохранная зона балки 1-я Сухая;



ДОКУМЕНТ ПОДПИСАН
ЭЛЕКТРОННОЙ ПОДПИСЬЮ

Сертификат: 0091AAF5A599507BC7E6D39D2DFA052F9A

Владелец: ФЕДЕРАЛЬНАЯ СЛУЖБА ГОСУДАРСТВЕННОЙ
РЕГИСТРАЦИИ, КАДАСТРА И КАРТОГРАФИИ
Действителен: с 16.09.2025 по 10.12.2026

полное наименование должности

инициалы, фамилия

Земельный участок			
вид объекта недвижимости			
Лист № 6 раздела 4.1	Всего листов раздела 4.1: 7	Всего разделов: 8	Всего листов выписки: 126

07.11.2025г. № КУВИ-001/2025-203990789

Кадастровый номер:

23:23:1401000:77(Единое землепользование)

23:23:1401000:77/9		Тип зоны: Водоохранная зона; Индекс: РФ, Краснодарский край, Отрадненский район, балка 1-я Сухая
		вид ограничения (обременения): ограничения прав на земельный участок, предусмотренные статьей 56 Земельного кодекса Российской Федерации; Срок действия: не установлен; реквизиты документа-основания: водный кодекс Российской Федерации от 03.06.2006 № 74-ФЗ выдан: Правительство РФ; Содержание ограничения (обременения): В соответствии со статьей 65 Водного кодекса Российской Федерации от 03.06.2006 N 74-ФЗ, в границах водоохранной зоны запрещается: 1) использование сточных вод в целях регулирования плодородия почв; 2) размещение кладбищ, скотомогильников, объектов размещения отходов производства и потребления, химических, взрывчатых, токсичных, отравляющих и ядовитых веществ, пунктов захоронения радиоактивных отходов;3) осуществление авиационных мер по борьбе с вредными организмами; 4) движение и стоянка транспортных средств (кроме специальных транспортных средств), за исключением их движения по дорогам и стоянки на дорогах и в специально оборудованных местах, имеющих твердое покрытие; 5) размещение автозаправочных станций, складов горюче-смазочных материалов (за исключением случаев, если автозаправочные станции, склады горюче-смазочных материалов размещены на территориях портов, судостроительных и судоремонтных организаций, инфраструктуры внутренних водных путей при условии соблюдения требований законодательства в области охраны окружающей среды и Водного кодекса), станций технического обслуживания, используемых для технического осмотра и ремонта транспортных средств, осуществление мойки транспортных средств;6) размещение специализированных хранилищ пестицидов и агрохимикатов, применение пестицидов и агрохимикатов;7) сброс сточных, в том числе дренажных, вод;8) разведка и добыча общераспространенных полезных ископаемых (за исключением случаев, если разведка и добыча общераспространенных полезных ископаемых осуществляются пользователями недр, осуществляющими разведку и добычу иных видов полезных ископаемых, в границах предоставленных им в соответствии с законодательством Российской Федерации о недрах горных отводов и (или) геологических отводов на основании утвержденного технического проекта в соответствии со статьей 19.1 Закона Российской Федерации от 21 февраля 1992 года № 2395-1 «О недрах»)).В границах водоохранных зон допускаются проектирование, строительство, реконструкция, ввод в эксплуатацию, эксплуатация хозяйственных и иных объектов при условии оборудования таких объектов сооружениями, обеспечивающими охрану водных объектов от загрязнения, засорения, заиления и истощения вод в соответствии с водным законодательством и законодательством в области охраны окружающей среды. Выбор типа сооружения, обеспечивающего охрану водного объекта от загрязнения, засорения, заиления и истощения вод, осуществляется с учетом необходимости соблюдения установленных в соответствии с законодательством в области охраны окружающей среды нормативов допустимых сбросов загрязняющих веществ, иных веществ и микроорганизмов. В границах прибрежных защитных полос наряду ограничениями, предусмотренными для водоохранных зон, дополнительно запрещаются: 1) распашка земель; 2) размещение отвалов размываемых грунтов; 3) выпас сельскохозяйственных животных и организация для них летних лагерей, ванн.; Реестровый номер границы: 23:23-6.1727; Вид объекта реестра границ: Зона с особыми условиями использования территории; Вид зоны по документу:



ДОКУМЕНТ ПОДПИСАН
ЭЛЕКТРОННОЙ ПОДПИСЬЮ


Сертификат: 0091AAF5A599507BC7E6D39D2DFA052F9A

Владелец: ФЕДЕРАЛЬНАЯ СЛУЖБА ГОСУДАРСТВЕННОЙ
РЕГИСТРАЦИИ, КАДАСТРА И КАРТОГРАФИИ
Действителен: с 16.09.2025 по 10.12.2026

полное наименование должности

инициалы, фамилия

Земельный участок			
вид объекта недвижимости			
Лист № 7 раздела 4.1	Всего листов раздела 4.1: 7	Всего разделов: 8	Всего листов выписки: 126
07.11.2025г. № КУВИ-001/2025-203990789			
Кадастровый номер:		23:23:1401000:77(Единое землепользование)	
		Прибрежная защитная полоса балки 2-я Сухая; Тип зоны: Прибрежная защитная полоса; Индекс: РФ, Краснодарский край, Отрадненский район, балка 2-я Сухая	

полное наименование должности	 ДОКУМЕНТ ПОДПИСАН ЭЛЕКТРОННОЙ ПОДПИСЬЮ Сертификат: 0091AAF5A599507BC7E6D39D2DFA052F9A Владелец: ФЕДЕРАЛЬНАЯ СЛУЖБА ГОСУДАРСТВЕННОЙ РЕГИСТРАЦИИ, КАДАСТРА И КАРТОГРАФИИ Действителен: с 16.09.2025 по 10.12.2026	инициалы, фамилия

Выписка из Единого государственного реестра недвижимости об объекте недвижимости
Сведения о частях земельного участка

Земельный участок					
вид объекта недвижимости					
Лист № 1 раздела 4.2		Всего листов раздела 4.2: 12		Всего разделов: 8	Всего листов выписки: 126
07.11.2025г. № КУВИ-001/2025-203990789					
Кадастровый номер:			23:23:1401000:77(Единое землепользование)		
Сведения о характерных точках границы части (частей) земельного участка					
Учетный номер части: 23:23:1401000:77/2					
Система координат МСК 23, зона 2					
Номер точки	Координаты, м		Описание закрепления на местности	Средняя квадратичная погрешность определения координат характерных точек границ земельного участка, м	
	X	Y			
1	2	3	4	5	
1	375229.62	2336837.77	-	-	
2	375230.2	2336839.81	-	2.5	
3	375280.37	2337016.03	-	2.5	
4	375297.2	2337073.17	-	2.5	
5	375330.77	2337185.43	-	2.5	
6	375334.48	2337197.66	-	-	
1	375229.62	2336837.77	-	-	

полное наименование должности	<div><p>ДОКУМЕНТ ПОДПИСАН ЭЛЕКТРОННОЙ ПОДПИСЬЮ</p><p>Сертификат: 0091AAF5A599507BC7E6D39D2DFA052F9A</p><p>Владелец: ФЕДЕРАЛЬНАЯ СЛУЖБА ГОСУДАРСТВЕННОЙ РЕГИСТРАЦИИ, КАДАСТРА И КАРТОГРАФИИ</p><p>Действителен: с 16.09.2025 по 10.12.2026</p></div>	инициалы, фамилия

Земельный участок			
вид объекта недвижимости			
Лист № 2 раздела 4.2	Всего листов раздела 4.2: 12	Всего разделов: 8	Всего листов выписки: 126

07.11.2025г. № КУВИ-001/2025-203990789

Кадастровый номер: 23:23:1401000:77(Единое землепользование)

Сведения о характерных точках границы части (частей) земельного участка				
Учетный номер части: 23:23:1401000:77/3				
Система координат МСК 23, зона 2				
Номер точки	Координаты, м		Описание закрепления на местности	Средняя квадратичная погрешность определения координат характерных точек границ земельного участка, м
	X	Y		
1	2	3	4	5
1	375155.74	2336650.15	-	2.5
2	375099.06	2336450.57	-	-
3	375050.5	2336462.6	-	-
4	375107.63	2336663.77	-	2.5
5	375162.86	2336858.92	-	2.5
6	375213.13	2337035.5	-	2.5
7	375230.09	2337093.09	-	2.5
8	375263.75	2337205.63	-	2.5
9	375271.82	2337232.22	-	-
10	375323.9	2337231.65	-	-
11	375311.63	2337191.21	-	2.5
12	375278.02	2337078.87	-	2.5
13	375261.15	2337021.59	-	2.5
14	375210.96	2336845.27	-	2.5
1	375155.74	2336650.15	-	2.5



ДОКУМЕНТ ПОДПИСАН
ЭЛЕКТРОННОЙ ПОДПИСЬЮ

Сертификат: 0091AAF5A599507BC7E6D39D2DFA052F9A

Владелец: ФЕДЕРАЛЬНАЯ СЛУЖБА ГОСУДАРСТВЕННОЙ
РЕГИСТРАЦИИ, КАДАСТРА И КАРТОГРАФИИ
Действителен: с 16.09.2025 по 10.12.2026

полное наименование должности

инициалы, фамилия

Земельный участок				
вид объекта недвижимости				
Лист № 3 раздела 4.2		Всего листов раздела 4.2: 12		Всего разделов: 8
Всего листов выписки: 126				
07.11.2025г. № КУВИ-001/2025-203990789				
Кадастровый номер:		23:23:1401000:77(Единое землепользование)		
Сведения о характерных точках границы части (частей) земельного участка				
Учетный номер части: 23:23:1401000:77/4				
Система координат МСК 23, зона 2				
Номер точки	Координаты, м		Описание закрепления на местности	Средняя квадратичная погрешность определения координат характерных точек границ земельного участка, м
	X	Y		
1	2	3	4	5
1	375568.3	2333656.97	-	-
2	375562.36	2333648.76	-	-
3	375342.99	2333713.57	-	-
4	375345.32	2333723.31	-	-
5	375568.47	2333657.37	-	-
1	375568.3	2333656.97	-	-
1	375301.28	2337231.9	-	-
2	375091.23	2336452.51	-	-
3	375081.52	2336454.92	-	-
4	375290.94	2337232.01	-	-
1	375301.28	2337231.9	-	-
1	374609.54	2337505.66	-	-
2	374677.03	2337495.04	-	-
3	374510.84	2337496.56	-	-
4	374511.18	2337506.56	-	-
1	374609.54	2337505.66	-	-



ДОКУМЕНТ ПОДПИСАН
ЭЛЕКТРОННОЙ ПОДПИСЬЮ

Сертификат: 0091AAF5A599507BC7E6D39D2DFA052F9A

Владелец: ФЕДЕРАЛЬНАЯ СЛУЖБА ГОСУДАРСТВЕННОЙ
РЕГИСТРАЦИИ, КАДАСТРА И КАРТОГРАФИИ
Действителен: с 16.09.2025 по 10.12.2026

полное наименование должности

инициалы, фамилия

Земельный участок				
вид объекта недвижимости				
Лист № 4 раздела 4.2		Всего листов раздела 4.2: 12		Всего разделов: 8
Всего листов выписки: 126				
07.11.2025г. № КУВИ-001/2025-203990789				
Кадастровый номер:		23:23:1401000:77(Единое землепользование)		
Сведения о характерных точках границы части (частей) земельного участка				
Учетный номер части: 23:23:1401000:77/5				
Система координат МСК 23, зона 2				
Номер точки	Координаты, м		Описание закрепления на местности	Средняя квадратичная погрешность определения координат характерных точек границ земельного участка, м
	X	Y		
1	2	3	4	5
1	374711.91	2342645.46	-	2.5
2	374684.39	2342594.12	-	-
3	374681.95	2342605.63	-	-
4	374680.91	2342608.78	-	-
5	374703.71	2342651.33	-	2.5
6	374959.86	2342925.67	-	-
7	374959.86	2342919.64	-	-
8	374949.66	2342900.09	-	-
1	374711.91	2342645.46	-	2.5



ДОКУМЕНТ ПОДПИСАН
ЭЛЕКТРОННОЙ ПОДПИСЬЮ

Сертификат: 0091AAF5A599507BC7E6D39D2DFA052F9A

Владелец: ФЕДЕРАЛЬНАЯ СЛУЖБА ГОСУДАРСТВЕННОЙ
РЕГИСТРАЦИИ, КАДАСТРА И КАРТОГРАФИИ
Действителен: с 16.09.2025 по 10.12.2026

полное наименование должности

инициалы, фамилия

Земельный участок			
вид объекта недвижимости			
Лист № 5 раздела 4.2	Всего листов раздела 4.2: 12	Всего разделов: 8	Всего листов выписки: 126

07.11.2025г. № КУВИ-001/2025-203990789

Кадастровый номер: 23:23:1401000:77(Единое землепользование)

Сведения о характерных точках границы части (частей) земельного участка			
Учетный номер части: 23:23:1401000:77/6			
Система координат			

Номер точки	Координаты, м		Описание закрепления на местности	Средняя квадратичная погрешность определения координат характерных точек границ земельного участка, м
	X	Y		
1	2	3	4	5
1	375135.44	2337405.53	-	-
2	375098.9	2337417.59	-	-
3	374991.19	2337425.52	-	-
4	374873.4	2337461.58	-	-
5	374743.59	2337484.57	-	-
6	374601.58	2337506.91	-	-
7	374528.3	2337560.31	-	-
8	374517.35	2337564.37	-	-
9	374523.25	2337557.84	-	-
10	374539.97	2337537.89	-	-
11	374550.21	2337513.96	-	-
12	374567.83	2337495.16	-	-
13	374580.82	2337483.67	-	-
14	374609.08	2337478.04	-	-
15	374625.11	2337480.27	-	-
16	374655.41	2337473.8	-	-
17	374689.01	2337483.59	-	-
18	374713.35	2337463.67	-	-
19	374732.08	2337454.84	-	-
20	374752.55	2337452.97	-	-
21	374770.25	2337452.98	-	-
22	374786.89	2337454.98	-	-
23	374810.46	2337464.31	-	-
24	374833.39	2337441.62	-	-



ДОКУМЕНТ ПОДПИСАН
ЭЛЕКТРОННОЙ ПОДПИСЬЮ

Сертификат: 0091AAF5A599507BC7E6D39D2DFA052F9A

Владелец: ФЕДЕРАЛЬНАЯ СЛУЖБА ГОСУДАРСТВЕННОЙ
РЕГИСТРАЦИИ, КАДАСТРА И КАРТОГРАФИИ
Действителен: с 16.09.2025 по 10.12.2026

полное наименование должности

инициалы, фамилия

Земельный участок				
вид объекта недвижимости				
Лист № 6 раздела 4.2		Всего листов раздела 4.2: 12		Всего разделов: 8
Всего листов выписки: 126				
07.11.2025г. № КУВИ-001/2025-203990789				
Кадастровый номер:		23:23:1401000:77(Единое землепользование)		
1	2	3	4	5
25	374863.09	2337435.86	-	-
26	374888.87	2337437.41	-	-
27	374904.71	2337418.25	-	-
28	374928.56	2337405.75	-	-
29	374948.89	2337406.42	-	-
30	374960.79	2337404.3	-	-
31	374973.26	2337397.48	-	-
32	374995.52	2337389.77	-	-
33	375021.94	2337386.29	-	-
34	375040.07	2337391.95	-	-
35	375056.5	2337399.8	-	-
36	375100.48	2337397.3	-	-
1	375135.44	2337405.53	-	-



ДОКУМЕНТ ПОДПИСАН
ЭЛЕКТРОННОЙ ПОДПИСЬЮ

Сертификат: 0091AAF5A599507BC7E6D39D2DFA052F9A

Владелец: ФЕДЕРАЛЬНАЯ СЛУЖБА ГОСУДАРСТВЕННОЙ
РЕГИСТРАЦИИ, КАДАСТРА И КАРТОГРАФИИ
Действителен: с 16.09.2025 по 10.12.2026

полное наименование должности

инициалы, фамилия

Земельный участок				
вид объекта недвижимости				
Лист № 7 раздела 4.2		Всего листов раздела 4.2: 12		Всего разделов: 8
Всего листов выписки: 126				
07.11.2025г. № КУВИ-001/2025-203990789				
Кадастровый номер:		23:23:1401000:77(Единое землепользование)		
Сведения о характерных точках границы части (частей) земельного участка				
Учетный номер части: 23:23:1401000:77/7				
Система координат				
Номер точки	Координаты, м		Описание закрепления на местности	Средняя квадратичная погрешность определения координат характерных точек границ земельного участка, м
	X	Y		
1	2	3	4	5
1	375596.19	2334500.24	-	-
2	375570.07	2334406.42	-	-
3	375726.12	2334376.88	-	-
4	375783.19	2334365.35	-	-
5	375801.07	2334393.06	-	-
6	375837.93	2334416.85	-	-
7	375882.29	2334434.48	-	-
8	375920.63	2334443.13	-	-
9	375920.63	2334447.67	-	-
10	375918.65	2334449.38	-	-
11	375897.44	2334451.39	-	-
12	375865.71	2334453.81	-	-
13	375859.95	2334455.55	-	-
14	375851.51	2334454.56	-	-
15	375845.83	2334456.06	-	-
16	375839.42	2334458.24	-	-
17	375826.86	2334461.2	-	-
18	375825.89	2334461.31	-	-
19	375815.69	2334461.37	-	-
20	375808.51	2334463.35	-	-
21	375798.58	2334464.52	-	-
22	375796.66	2334463.83	-	-
23	375789.6	2334465.03	-	-
24	375786.61	2334465.92	-	-



ДОКУМЕНТ ПОДПИСАН
ЭЛЕКТРОННОЙ ПОДПИСЬЮ


Сертификат: 0091AAF5A599507BC7E6D39D2DFA052F9A

Владелец: ФЕДЕРАЛЬНАЯ СЛУЖБА ГОСУДАРСТВЕННОЙ
РЕГИСТРАЦИИ, КАДАСТРА И КАРТОГРАФИИ
Действителен: с 16.09.2025 по 10.12.2026

полное наименование должности

инициалы, фамилия

Земельный участок				
вид объекта недвижимости				
Лист № 8 раздела 4.2		Всего листов раздела 4.2: 12		Всего разделов: 8
Всего листов выписки: 126				
07.11.2025г. № КУВИ-001/2025-203990789				
Кадастровый номер:			23:23:1401000:77(Единое землепользование)	
1	2	3	4	5
25	375750.13	2334470.2	-	-
1	375596.19	2334500.24	-	-

полное наименование должности	 ДОКУМЕНТ ПОДПИСАН ЭЛЕКТРОННОЙ ПОДПИСЬЮ Сертификат: 0091AAF5A599507BC7E6D39D2DFA052F9A Владелец: ФЕДЕРАЛЬНАЯ СЛУЖБА ГОСУДАРСТВЕННОЙ РЕГИСТРАЦИИ, КАДАСТРА И КАРТОГРАФИИ Действителен: с 16.09.2025 по 10.12.2026	инициалы, фамилия

Земельный участок			
вид объекта недвижимости			
Лист № 9 раздела 4.2	Всего листов раздела 4.2: 12	Всего разделов: 8	Всего листов выписки: 126

07.11.2025г. № КУВИ-001/2025-203990789

Кадастровый номер: 23:23:1401000:77(Единое землепользование)

Сведения о характерных точках границы части (частей) земельного участка			
Учетный номер части: 23:23:1401000:77/8			
Система координат			

Номер точки	Координаты, м		Описание закрепления на местности	Средняя квадратичная погрешность определения координат характерных точек границ земельного участка, м
	X	Y		
1	2	3	4	5
1	374532.96	2337459.25	-	-
2	374557.82	2337437.27	-	-
3	374607.59	2337427.36	-	-
4	374657.31	2337422.26	-	-
5	374677.72	2337428.22	-	-
6	374718.73	2337405.86	-	-
7	374750.28	2337402.97	-	-
8	374798.32	2337405.99	-	-
9	374809	2337395.43	-	-
10	374872.59	2337378.64	-	-
11	374917.02	2337355.34	-	-
12	374952.94	2337351.61	-	-
13	374983.96	2337340.86	-	-
14	375026.33	2337335.28	-	-
15	375058.39	2337345.29	-	-
16	375104.88	2337346.97	-	-
17	375145.65	2337352.51	-	-
18	375164.6	2337395.91	-	-
19	375098.9	2337417.59	-	-
20	374991.19	2337425.52	-	-
21	374873.4	2337461.58	-	-
22	374743.59	2337484.57	-	-
23	374601.58	2337506.91	-	-
24	374528.3	2337560.31	-	-



ДОКУМЕНТ ПОДПИСАН
ЭЛЕКТРОННОЙ ПОДПИСЬЮ


Сертификат: 0091AAF5A599507BC7E6D39D2DFA052F9A

Владелец: ФЕДЕРАЛЬНАЯ СЛУЖБА ГОСУДАРСТВЕННОЙ
РЕГИСТРАЦИИ, КАДАСТРА И КАРТОГРАФИИ
Действителен: с 16.09.2025 по 10.12.2026

полное наименование должности

инициалы, фамилия

Земельный участок				
вид объекта недвижимости				
Лист № 10 раздела 4.2		Всего листов раздела 4.2: 12		Всего разделов: 8
Всего листов выписки: 126				
07.11.2025г. № КУВИ-001/2025-203990789				
Кадастровый номер:			23:23:1401000:77(Единое землепользование)	
1	2	3	4	5
25	374513.22	2337565.9	-	-
26	374510.39	2337483.33	-	-
1	374532.96	2337459.25	-	-

полное наименование должности	 ДОКУМЕНТ ПОДПИСАН ЭЛЕКТРОННОЙ ПОДПИСЬЮ Сертификат: 0091AAF5A599507BC7E6D39D2DFA052F9A Владелец: ФЕДЕРАЛЬНАЯ СЛУЖБА ГОСУДАРСТВЕННОЙ РЕГИСТРАЦИИ, КАДАСТРА И КАРТОГРАФИИ Действителен: с 16.09.2025 по 10.12.2026	инициалы, фамилия

Земельный участок				
вид объекта недвижимости				
Лист № 11 раздела 4.2		Всего листов раздела 4.2: 12		Всего разделов: 8
Всего листов выписки: 126				
07.11.2025г. № КУВИ-001/2025-203990789				
Кадастровый номер:		23:23:1401000:77(Единое землепользование)		
Сведения о характерных точках границы части (частей) земельного участка				
Учетный номер части: 23:23:1401000:77/9				
Система координат				
Номер точки	Координаты, м		Описание закрепления на местности	Средняя квадратичная погрешность определения координат характерных точек границ земельного участка, м
	X	Y		
1	2	3	4	5
1	375735.44	2334426.01	-	-
2	375778.23	2334416.22	-	-
3	375827.88	2334410.36	-	-
4	375837.93	2334416.85	-	-
5	375882.29	2334434.48	-	-
6	375920.63	2334443.13	-	-
7	375920.63	2334447.67	-	-
8	375918.65	2334449.38	-	-
9	375897.44	2334451.39	-	-
10	375865.71	2334453.81	-	-
11	375859.95	2334455.55	-	-
12	375851.51	2334454.56	-	-
13	375845.83	2334456.06	-	-
14	375839.42	2334458.24	-	-
15	375826.86	2334461.2	-	-
16	375825.89	2334461.31	-	-
17	375815.69	2334461.37	-	-
18	375808.51	2334463.35	-	-
19	375798.58	2334464.52	-	-
20	375796.66	2334463.83	-	-
21	375789.6	2334465.03	-	-
22	375786.61	2334465.92	-	-
23	375750.13	2334470.2	-	-
24	375596.19	2334500.24	-	-



ДОКУМЕНТ ПОДПИСАН
ЭЛЕКТРОННОЙ ПОДПИСЬЮ

Сертификат: 0091AAF5A599507BC7E6D39D2DFA052F9A

Владелец: ФЕДЕРАЛЬНАЯ СЛУЖБА ГОСУДАРСТВЕННОЙ
РЕГИСТРАЦИИ, КАДАСТРА И КАРТОГРАФИИ
Действителен: с 16.09.2025 по 10.12.2026

полное наименование должности

инициалы, фамилия

Земельный участок				
вид объекта недвижимости				
Лист № 12 раздела 4.2		Всего листов раздела 4.2: 12		Всего разделов: 8
Всего листов выписки: 126				
07.11.2025г. № КУВИ-001/2025-203990789				
Кадастровый номер:			23:23:1401000:77(Единое землепользование)	
1	2	3	4	5
25	375583.53	2334454.75	-	-
1	375735.44	2334426.01	-	-

полное наименование должности	 ДОКУМЕНТ ПОДПИСАН ЭЛЕКТРОННОЙ ПОДПИСЬЮ Сертификат: 0091AAF5A599507BC7E6D39D2DFA052F9A Владелец: ФЕДЕРАЛЬНАЯ СЛУЖБА ГОСУДАРСТВЕННОЙ РЕГИСТРАЦИИ, КАДАСТРА И КАРТОГРАФИИ Действителен: с 16.09.2025 по 10.12.2026	инициалы, фамилия