

Филиал публично-правовой компании "Роскадастр" по Орловской области
полное наименование органа регистрации прав
Выписка из Единого государственного реестра недвижимости об объекте недвижимости

Сведения о характеристиках объекта недвижимости

На основании запроса от 03.10.2025, поступившего на рассмотрение 03.10.2025, сообщаем, что согласно записям Единого государственного реестра недвижимости:

Раздел 1 Лист 1


Земельный участок			
вид объекта недвижимости			
Лист № 1 раздела 1	Всего листов раздела 1: 3	Всего разделов: 5	Всего листов выписки: 17
03.10.2025г. № КУВИ-001/2025-185321804			
Кадастровый номер:	57:15:0030401:432		
Номер кадастрового квартала:	57:15:0030401		
Дата присвоения кадастрового номера:	20.08.2014		
Ранее присвоенный государственный учетный номер:	данные отсутствуют		
Местоположение:	Местоположение установлено относительно ориентира, расположенного в границах участка. Почтовый адрес ориентира: Российская Федерация, Орловская область, р-н Свердловский, пгт Змиевка, ул Чапаева, д 18.		
Площадь:	161 +/- 4		
Кадастровая стоимость, руб.:	55652.87		
Кадастровые номера расположенных в пределах земельного участка объектов недвижимости:	данные отсутствуют		
Кадастровые номера объектов недвижимости, из которых образован объект недвижимости:	57:15:0030401:10		
Кадастровые номера образованных объектов недвижимости:	данные отсутствуют		
Категория земель:	Земли населенных пунктов		
Виды разрешенного использования:	Эксплуатация и обслуживание объектов недвижимости		
Сведения о кадастровом инженере:	Зраева Олеся Владимировна, дата завершения кадастровых работ: 04.08.2014		
Сведения о лесах, водных объектах и об иных природных объектах, расположенных в пределах земельного участка:	данные отсутствуют		
Сведения о том, что земельный участок полностью расположен в границах зоны с особыми условиями использования территории, территории объекта культурного наследия, публичного сервитута:	данные отсутствуют		

полное наименование должности	 ДОКУМЕНТ ПОДПИСАН ЭЛЕКТРОННОЙ ПОДПИСЬЮ Сертификат: 009F0BDC181A023B64597F1E2579BEFB50 Владелец: ФЕДЕРАЛЬНАЯ СЛУЖБА ГОСУДАРСТВЕННОЙ РЕГИСТРАЦИИ, КАДАСТРА И КАРТОГРАФИИ Действителен: с 02.08.2024 по 26.10.2025	инициалы, фамилия

Земельный участок			
вид объекта недвижимости			
Лист № 2 раздела 1	Всего листов раздела 1: 3	Всего разделов: 5	Всего листов выписки: 17
03.10.2025г. № КУВИ-001/2025-185321804			
Кадастровый номер:		57:15:0030401:432	
Сведения о том, что земельный участок расположен в границах особой экономической зоны, территории опережающего развития, зоны территориального развития в Российской Федерации, игровой зоны:		данные отсутствуют	
Сведения о том, что земельный участок расположен в границах особо охраняемой природной территории, Байкальской природной территории и ее экологических зон, лесопарковом зеленом поясе, охотничьего угодья, лесничества:		данные отсутствуют	
Сведения о расположении земельного участка и (или) расположенного на нем объекта недвижимости в границах территории, в отношении которой принято решение о резервировании земель для государственных или муниципальных нужд:		данные отсутствуют	
Сведения о результатах проведения государственного земельного надзора:		данные отсутствуют	
Сведения о расположении земельного участка в границах территории, в отношении которой утвержден проект межевания территории:		данные отсутствуют	
Условный номер земельного участка:		данные отсутствуют	
Сведения о принятии акта и (или) заключении договора, предусматривающих предоставление в соответствии с земельным законодательством исполнительным органом государственным органом власти или органом местного самоуправления, находящегося в государственной или муниципальной собственности земельного участка для строительства наемного дома социального использования или наемного дома коммерческого использования:		данные отсутствуют	
Сведения о том, что земельный участок или земельные участки образованы на основании решения об изъятии земельного участка и (или) расположенного на нем объекта недвижимости для государственных или муниципальных нужд:		данные отсутствуют	
Сведения о том, что земельный участок образован из земель или земельного участка, государственная собственность на которые не разграничена:		данные отсутствуют	

полное наименование должности	 ДОКУМЕНТ ПОДПИСАН ЭЛЕКТРОННОЙ ПОДПИСЬЮ Сертификат: 009F0BDC181A023B64597F1E2579BEFB50 Владелец: ФЕДЕРАЛЬНАЯ СЛУЖБА ГОСУДАРСТВЕННОЙ РЕГИСТРАЦИИ, КАДАСТРА И КАРТОГРАФИИ Действителен: с 02.08.2024 по 26.10.2025	
		инициалы, фамилия

Земельный участок			
вид объекта недвижимости			
Лист № 3 раздела 1	Всего листов раздела 1: 3	Всего разделов: 5	Всего листов выписки: 17
03.10.2025г. № КУВИ-001/2025-185321804			
Кадастровый номер:		57:15:0030401:432	
Сведения о наличии земельного спора о местоположении границ земельных участков:		данные отсутствуют	
Статус записи об объекте недвижимости:		Сведения об объекте недвижимости имеют статус "актуальные"	
Особые отметки:		Сведения, необходимые для заполнения раздела: 4 - Сведения о частях земельного участка, отсутствуют.	
Получатель выписки:			

полное наименование должности	 ДОКУМЕНТ ПОДПИСАН ЭЛЕКТРОННОЙ ПОДПИСЬЮ Сертификат: 009F0BDC181A023B64597F1E2579BEFB50 Владелец: ФЕДЕРАЛЬНАЯ СЛУЖБА ГОСУДАРСТВЕННОЙ РЕГИСТРАЦИИ, КАДАСТРА И КАРТОГРАФИИ Действителен: с 02.08.2024 по 26.10.2025	инициалы, фамилия

Выписка из Единого государственного реестра недвижимости об объекте недвижимости
Сведения о зарегистрированных правах

Земельный участок			
вид объекта недвижимости			
Лист № 1 раздела 2		Всего листов раздела 2: 11	Всего разделов: 5
Всего листов выписки: 17			
03.10.2025г. № КУВИ-001/2025-185321804			
Кадастровый номер:		57:15:0030401:432	
1	Правообладатель (правообладатели):	1.1	Общество с ограниченной ответственностью "ЕНИЧ", ИНН: 5722111319, ОГРН: 1055736000760
	Сведения о возможности предоставления третьим лицам персональных данных физического лица:	1.1.1	данные отсутствуют
2	Вид, номер, дата и время государственной регистрации права:	2.1	Собственность 57-57-09/009/2014-158 10.10.2014 00:00:00
3	Сведения об осуществлении государственной регистрации сделки, права без необходимого в силу закона согласия третьего лица, органа:	3.1	данные отсутствуют
4	Ограничение прав и обременение объекта недвижимости:		
	4.1 вид:	Запрещение регистрации	
	дата государственной регистрации:	17.04.2025 11:55:03	
	номер государственной регистрации:	57:15:0030401:432-57/067/2025-31	
	срок, на который установлены ограничение прав и обременение объекта недвижимости:	не установлен	
	лицо, в пользу которого установлены ограничение прав и обременение объекта недвижимости:	не определено	
	сведения о возможности предоставления третьим лицам персональных данных физического лица	данные отсутствуют	
	основание государственной регистрации:	Постановление судебного пристава-исполнителя СОСП по Орловской области ГМУ ФССП России, № 1014864406/9857 (175837/25/98057-ИП), выдан 17.04.2025, СОСП по Орловской области ГМУ ФССП России	
	сведения об осуществлении государственной регистрации сделки, права, ограничения права без необходимого в силу закона согласия третьего лица, органа:	данные отсутствуют	
	сведения об управляющем залогом и о договоре управления залогом, если такой договор заключен для управления ипотекой:	данные отсутствуют	

полное наименование должности	<div><p>ДОКУМЕНТ ПОДПИСАН ЭЛЕКТРОННОЙ ПОДПИСЬЮ</p><p>Сертификат: 009F0BDC181A023B64597F1E2579BEFB50</p><p>Владелец: ФЕДЕРАЛЬНАЯ СЛУЖБА ГОСУДАРСТВЕННОЙ РЕГИСТРАЦИИ, КАДАСТРА И КАРТОГРАФИИ</p><p>Действителен: с 02.08.2024 по 26.10.2025</p></div>	инициалы, фамилия

Земельный участок			
вид объекта недвижимости			
Лист № 2 раздела 2	Всего листов раздела 2: 11	Всего разделов: 5	Всего листов выписки: 17

03.10.2025г. № КУВИ-001/2025-185321804

Кадастровый номер: 57:15:0030401:432

		сведения о депозитарии, который осуществляет хранение обездвиженной документарной закладной или электронной закладной:	
		ведения о внесении изменений или дополнений в регистрационную запись об ипотеке:	
4.2	вид:	Запрещение регистрации	
	дата государственной регистрации:	10.12.2024 09:22:40	
	номер государственной регистрации:	57:15:0030401:432-57/067/2024-30	
	срок, на который установлены ограничение прав и обременение объекта недвижимости:	не установлен	
	лицо, в пользу которого установлены ограничение прав и обременение объекта недвижимости:	не определено	
	сведения о возможности предоставления третьим лицам персональных данных физического лица	данные отсутствуют	
	основание государственной регистрации:	Постановление судебного пристава-исполнителя ОСП по Покровскому и Свердловскому районам УФССП России по Орловской области, № 65669686/5717 (136747/24/57017-ИП), выдан 07.12.2024, ОСП по Покровскому и Свердловскому районам УФССП России по Орловской области	
	сведения об осуществлении государственной регистрации сделки, права, ограничения права без необходимого в силу закона согласия третьего лица, органа:	данные отсутствуют	
	сведения об управляющем залогом и о договоре управления залогом, если такой договор заключен для управления ипотекой:	данные отсутствуют	
	сведения о депозитарии, который осуществляет хранение обездвиженной документарной закладной или электронной закладной:		
4.3	вид:	Запрещение регистрации	
	дата государственной регистрации:	04.12.2024 15:25:52	
	номер государственной регистрации:	57:15:0030401:432-57/067/2024-29	
	срок, на который установлены ограничение прав и обременение объекта недвижимости:	не установлен	

ДОКУМЕНТ ПОДПИСАН
ЭЛЕКТРОННОЙ ПОДПИСЬЮ

Сертификат: 009F0BDC181A023B64597F1E2579BEFB50

Владелец: ФЕДЕРАЛЬНАЯ СЛУЖБА ГОСУДАРСТВЕННОЙ
РЕГИСТРАЦИИ, КАДАСТРА И КАРТОГРАФИИ
Действителен: с 02.08.2024 по 26.10.2025

полное наименование должности

инициалы, фамилия

Земельный участок			
вид объекта недвижимости			
Лист № 3 раздела 2	Всего листов раздела 2: 11	Всего разделов: 5	Всего листов выписки: 17
03.10.2025г. № КУВИ-001/2025-185321804			
Кадастровый номер:		57:15:0030401:432	
		лицо, в пользу которого установлены ограничение прав и обременение объекта недвижимости:	не определено
		сведения о возможности предоставления третьим лицам персональных данных физического лица	данные отсутствуют
		основание государственной регистрации:	Постановление судебного пристава-исполнителя СОСП по Орловской области ГМУ ФССП России, № 1008463588/9857 (190764/24/98057-ИП), выдан 04.12.2024, СОСП по Орловской области ГМУ ФССП России
		сведения об осуществлении государственной регистрации сделки, права, ограничения права без необходимого в силу закона согласия третьего лица, органа:	данные отсутствуют
		сведения об управляющем залогом и о договоре управления залогом, если такой договор заключен для управления ипотекой:	данные отсутствуют
		сведения о депозитарии, который осуществляет хранение обездвиженной документарной закладной или электронной закладной:	
		ведения о внесении изменений или дополнений в регистрационную запись об ипотеке:	
4.4		вид:	Запрещение регистрации
		дата государственной регистрации:	22.11.2024 15:04:13
		номер государственной регистрации:	57:15:0030401:432-57/067/2024-28
		срок, на который установлены ограничение прав и обременение объекта недвижимости:	не установлен
		лицо, в пользу которого установлены ограничение прав и обременение объекта недвижимости:	не определено
		сведения о возможности предоставления третьим лицам персональных данных физического лица	данные отсутствуют
		основание государственной регистрации:	Постановление судебного пристава-исполнителя СОСП по Орловской области ГМУ ФССП России, № 1010255890/9857 (190764/24/98057-ИП), выдан 22.11.2024, СОСП по Орловской области ГМУ ФССП России



ДОКУМЕНТ ПОДПИСАН
ЭЛЕКТРОННОЙ ПОДПИСЬЮ

Сертификат: 009F0BDC181A023B64597F1E2579BEFB50

Владелец: ФЕДЕРАЛЬНАЯ СЛУЖБА ГОСУДАРСТВЕННОЙ
РЕГИСТРАЦИИ, КАДАСТРА И КАРТОГРАФИИ
Действителен: с 02.08.2024 по 26.10.2025

полное наименование должности

инициалы, фамилия

Земельный участок			
вид объекта недвижимости			
Лист № 4 раздела 2	Всего листов раздела 2: 11	Всего разделов: 5	Всего листов выписки: 17

03.10.2025г. № КУВИ-001/2025-185321804

Кадастровый номер: 57:15:0030401:432

	сведения об осуществлении государственной регистрации сделки, права, ограничения права без необходимого в силу закона согласия третьего лица, органа:	данные отсутствуют
	сведения об управляющем залогом и о договоре управления залогом, если такой договор заключен для управления ипотекой:	данные отсутствуют
	сведения о депозитарии, который осуществляет хранение обездвиженной документарной закладной или электронной закладной:	
	ведения о внесении изменений или дополнений в регистрационную запись об ипотеке:	
4.5	вид:	Запрещение регистрации
	дата государственной регистрации:	10.09.2024 11:13:44
	номер государственной регистрации:	57:15:0030401:432-57/067/2024-27
	срок, на который установлены ограничение прав и обременение объекта недвижимости:	не установлен
	лицо, в пользу которого установлены ограничение прав и обременение объекта недвижимости:	не определено
	сведения о возможности предоставления третьим лицам персональных данных физического лица	данные отсутствуют
	основание государственной регистрации:	Постановление судебного пристава-исполнителя, № 62952399/5717 (94714/24/57017-ИП), выдан 08.09.2024, ОСП по Покровскому и Свердловскому районам УФССП Росси по Орловской области
	сведения об осуществлении государственной регистрации сделки, права, ограничения права без необходимого в силу закона согласия третьего лица, органа:	данные отсутствуют
	сведения об управляющем залогом и о договоре управления залогом, если такой договор заключен для управления ипотекой:	данные отсутствуют
	сведения о депозитарии, который осуществляет хранение обездвиженной документарной закладной или электронной закладной:	



ДОКУМЕНТ ПОДПИСАН
ЭЛЕКТРОННОЙ ПОДПИСЬЮ

Сертификат: 009F0BDC181A023B64597F1E2579BEFB50

Владелец: ФЕДЕРАЛЬНАЯ СЛУЖБА ГОСУДАРСТВЕННОЙ
РЕГИСТРАЦИИ, КАДАСТРА И КАРТОГРАФИИ
Действителен: с 02.08.2024 по 26.10.2025

полное наименование должности

инициалы, фамилия

Земельный участок			
вид объекта недвижимости			
Лист № 5 раздела 2	Всего листов раздела 2: 11	Всего разделов: 5	Всего листов выписки: 17

03.10.2025г. № КУВИ-001/2025-185321804

Кадастровый номер: 57:15:0030401:432

		ведения о внесении изменений или дополнений в регистрационную запись об ипотеке:	
4.6	вид:		Запрещение регистрации
	дата государственной регистрации:		13.08.2024 15:10:15
	номер государственной регистрации:		57:15:0030401:432-57/067/2024-26
	срок, на который установлены ограничение прав и обременение объекта недвижимости:		не установлен
	лицо, в пользу которого установлены ограничение прав и обременение объекта недвижимости:		не определено
	сведения о возможности предоставления третьим лицам персональных данных физического лица		данные отсутствуют
	основание государственной регистрации:		Постановление судебного пристава-исполнителя, № 1007793421/9857 (182532/24/98057-ИП), выдан 11.08.2024, СОСП по Орловской области ГМУ ФССП России
	сведения об осуществлении государственной регистрации сделки, права, ограничения права без необходимого в силу закона согласия третьего лица, органа:		данные отсутствуют
	сведения об управляющем залогом и о договоре управления залогом, если такой договор заключен для управления ипотекой:		данные отсутствуют
	сведения о депозитарии, который осуществляет хранение обездвиженной документарной закладной или электронной закладной:		
		ведения о внесении изменений или дополнений в регистрационную запись об ипотеке:	
4.7	вид:		Запрещение регистрации
	дата государственной регистрации:		20.03.2024 11:42:16
	номер государственной регистрации:		57:15:0030401:432-57/065/2024-25
	срок, на который установлены ограничение прав и обременение объекта недвижимости:		не установлен
	лицо, в пользу которого установлены ограничение прав и обременение объекта недвижимости:		не определено
	сведения о возможности предоставления третьим лицам персональных данных физического лица		данные отсутствуют



ДОКУМЕНТ ПОДПИСАН
ЭЛЕКТРОННОЙ ПОДПИСЬЮ

Сертификат: 009F0BDC181A023B64597F1E2579BEFB50

Владелец: ФЕДЕРАЛЬНАЯ СЛУЖБА ГОСУДАРСТВЕННОЙ
РЕГИСТРАЦИИ, КАДАСТРА И КАРТОГРАФИИ
Действителен: с 02.08.2024 по 26.10.2025

полное наименование должности

инициалы, фамилия

Земельный участок			
вид объекта недвижимости			
Лист № 6 раздела 2	Всего листов раздела 2: 11	Всего разделов: 5	Всего листов выписки: 17
03.10.2025г. № КУВИ-001/2025-185321804			
Кадастровый номер:		57:15:0030401:432	
	основание государственной регистрации:	Выписка из постановления о запрете на совершение действий по регистрации (104968/23/98057-ИП от 01.11.2023), № 1002682152/9857 (104968/23/98057-ИП), выдан 19.03.2024, СОСП по Орловской области ГМУ ФССП России	
	сведения об осуществлении государственной регистрации сделки, права, ограничения права без необходимого в силу закона согласия третьего лица, органа:	данные отсутствуют	
	сведения об управляющем залогом и о договоре управления залогом, если такой договор заключен для управления ипотекой:	данные отсутствуют	
	сведения о депозитарии, который осуществляет хранение обездвиженной документарной закладной или электронной закладной:		
	ведения о внесении изменений или дополнений в регистрационную запись об ипотеке:		
4.8	вид:	Запрещение регистрации	
	дата государственной регистрации:	13.09.2023 12:40:46	
	номер государственной регистрации:	57:15:0030401:432-57/058/2023-24	
	срок, на который установлены ограничение прав и обременение объекта недвижимости:	не установлен	
	лицо, в пользу которого установлены ограничение прав и обременение объекта недвижимости:	не определено	
	сведения о возможности предоставления третьим лицам персональных данных физического лица	данные отсутствуют	
	основание государственной регистрации:	Постановление судебного пристава-исполнителя Отделение судебных приставов по Покровскому и Свердловскому районам УФССП Росси по Орловской области, № 52729790/5717 (57558/23/57017-ИП), выдан 12.09.2023, Отделение судебных приставов по Покровскому и Свердловскому районам УФССП Росси по Орловской области	
	сведения об осуществлении государственной регистрации сделки, права, ограничения права без необходимого в силу закона согласия третьего лица, органа:	данные отсутствуют	



ДОКУМЕНТ ПОДПИСАН
ЭЛЕКТРОННОЙ ПОДПИСЬЮ

Сертификат: 009F0BDC181A023B64597F1E2579BEFB50

Владелец: ФЕДЕРАЛЬНАЯ СЛУЖБА ГОСУДАРСТВЕННОЙ
РЕГИСТРАЦИИ, КАДАСТРА И КАРТОГРАФИИ
Действителен: с 02.08.2024 по 26.10.2025

полное наименование должности

инициалы, фамилия

Земельный участок			
вид объекта недвижимости			
Лист № 7 раздела 2	Всего листов раздела 2: 11	Всего разделов: 5	Всего листов выписки: 17

03.10.2025г. № КУВИ-001/2025-185321804

Кадастровый номер: 57:15:0030401:432

		сведения об управляющем залогом и о договоре управления залогом, если такой договор заключен для управления ипотекой:	данные отсутствуют
		сведения о депозитарии, который осуществляет хранение обездвиженной документарной закладной или электронной закладной:	
		ведения о внесении изменений или дополнений в регистрационную запись об ипотеке:	
4.9	вид:	Запрещение регистрации	
	дата государственной регистрации:	17.08.2023 10:57:02	
	номер государственной регистрации:	57:15:0030401:432-57/058/2023-23	
	срок, на который установлены ограничение прав и обременение объекта недвижимости:	не установлен	
	лицо, в пользу которого установлены ограничение прав и обременение объекта недвижимости:	не определено	
	сведения о возможности предоставления третьим лицам персональных данных физического лица	данные отсутствуют	
	основание государственной регистрации:	Постановление судебного пристава-исполнителя Отделение судебных приставов по Покровскому и Свердловскому районам УФССП России по Орловской области, № 52132978/5717 (19868/23/57017-ИП), выдан 16.08.2023, Отделение судебных приставов по Покровскому и Свердловскому районам УФССП России по Орловской области	
	сведения об осуществлении государственной регистрации сделки, права, ограничения права без необходимого в силу закона согласия третьего лица, органа:	данные отсутствуют	
	сведения об управляющем залогом и о договоре управления залогом, если такой договор заключен для управления ипотекой:	данные отсутствуют	
	сведения о депозитарии, который осуществляет хранение обездвиженной документарной закладной или электронной закладной:		
	ведения о внесении изменений или дополнений в регистрационную запись об ипотеке:		
4.10	вид:	Запрещение регистрации	



ДОКУМЕНТ ПОДПИСАН
ЭЛЕКТРОННОЙ ПОДПИСЬЮ

Сертификат: 009F0BDC181A023B64597F1E2579BEFB50

Владелец: ФЕДЕРАЛЬНАЯ СЛУЖБА ГОСУДАРСТВЕННОЙ
РЕГИСТРАЦИИ, КАДАСТРА И КАРТОГРАФИИ
Действителен: с 02.08.2024 по 26.10.2025

полное наименование должности

инициалы, фамилия

Земельный участок			
вид объекта недвижимости			
Лист № 8 раздела 2	Всего листов раздела 2: 11	Всего разделов: 5	Всего листов выписки: 17
03.10.2025г. № КУВИ-001/2025-185321804			
Кадастровый номер:		57:15:0030401:432	
	дата государственной регистрации:	06.12.2022 11:09:30	
	номер государственной регистрации:	57:15:0030401:432-57/072/2022-22	
	срок, на который установлены ограничение прав и обременение объекта недвижимости:	Не установлен	
	лицо, в пользу которого установлены ограничение прав и обременение объекта недвижимости:	Не определено	
	сведения о возможности предоставления третьим лицам персональных данных физического лица	данные отсутствуют	
	основание государственной регистрации:	Выписка из постановления о запрете на совершение действий по регистрации (86673/22/57024-ИП от 10.11.2022), № 89154213/5724, выдан 05.12.2022, Межрайонное отделение судебных приставов по особым исполнительным производствам УФССП России по Орло	
	сведения об осуществлении государственной регистрации сделки, права, ограничения права без необходимого в силу закона согласия третьего лица, органа:	данные отсутствуют	
	сведения об управляющем залогом и о договоре управления залогом, если такой договор заключен для управления ипотекой:	данные отсутствуют	
	сведения о депозитарии, который осуществляет хранение обездвиженной документарной закладной или электронной закладной:		
	сведения о внесении изменений или дополнений в регистрационную запись об ипотеке:		
4.11	вид:	Запрещение регистрации	
	дата государственной регистрации:	23.11.2022 17:13:47	
	номер государственной регистрации:	57:15:0030401:432-57/058/2022-21	
	срок, на который установлены ограничение прав и обременение объекта недвижимости:	не установлен	
	лицо, в пользу которого установлены ограничение прав и обременение объекта недвижимости:	не определено	
	сведения о возможности предоставления третьим лицам персональных данных физического лица	данные отсутствуют	



ДОКУМЕНТ ПОДПИСАН
ЭЛЕКТРОННОЙ ПОДПИСЬЮ

Сертификат: 009F0BDC181A023B64597F1E2579BEFB50

Владелец: ФЕДЕРАЛЬНАЯ СЛУЖБА ГОСУДАРСТВЕННОЙ
РЕГИСТРАЦИИ, КАДАСТРА И КАРТОГРАФИИ
Действителен: с 02.08.2024 по 26.10.2025

полное наименование должности

инициалы, фамилия

Земельный участок			
вид объекта недвижимости			
Лист № 9 раздела 2	Всего листов раздела 2: 11	Всего разделов: 5	Всего листов выписки: 17
03.10.2025г. № КУВИ-001/2025-185321804			
Кадастровый номер:		57:15:0030401:432	
	основание государственной регистрации:	Выписка из постановления о запрете на совершение действий по регистрации (86673/22/57024-ИП от 10.11.2022), № 88685976/5724, выдан 21.11.2022, Межрайонный отдел судебных приставов по особым исполнительным производствам Управления Федеральной службы судебных приставов России по Орловской области	
	сведения об осуществлении государственной регистрации сделки, права, ограничения права без необходимого в силу закона согласия третьего лица, органа:	данные отсутствуют	
	сведения об управляющем залогом и о договоре управления залогом, если такой договор заключен для управления ипотекой:	данные отсутствуют	
	сведения о депозитарии, который осуществляет хранение обездвиженной документарной закладной или электронной закладной:		
	ведения о внесении изменений или дополнений в регистрационную запись об ипотеке:		
4.12	вид:	Запрещение регистрации	
	дата государственной регистрации:	30.05.2022 15:05:20	
	номер государственной регистрации:	57:15:0030401:432-57/067/2022-20	
	срок, на который установлены ограничение прав и обременение объекта недвижимости:	не установлен	
	лицо, в пользу которого установлены ограничение прав и обременение объекта недвижимости:	не определено	
	сведения о возможности предоставления третьим лицам персональных данных физического лица	данные отсутствуют	
	основание государственной регистрации:	Выписка из постановления о запрете на совершение действий по регистрации (19001/22/57017-ИП от 20.04.2022, № 41923107/5717, выдан 28.05.2022, Отделение судебных приставов по Покровскому и Свердловскому районам УФССП России по Орловской области	
	сведения об осуществлении государственной регистрации сделки, права, ограничения права без необходимого в силу закона согласия третьего лица, органа:	данные отсутствуют	



ДОКУМЕНТ ПОДПИСАН
ЭЛЕКТРОННОЙ ПОДПИСЬЮ

Сертификат: 009F0BDC181A023B64597F1E2579BEFB50

Владелец: ФЕДЕРАЛЬНАЯ СЛУЖБА ГОСУДАРСТВЕННОЙ
РЕГИСТРАЦИИ, КАДАСТРА И КАРТОГРАФИИ
Действителен: с 02.08.2024 по 26.10.2025

полное наименование должности

инициалы, фамилия

Земельный участок				
вид объекта недвижимости				
Лист № 10 раздела 2		Всего листов раздела 2: 11	Всего разделов: 5	Всего листов выписки: 17
03.10.2025г. № КУВИ-001/2025-185321804				
Кадастровый номер:		57:15:0030401:432		
		сведения об управляющем залогом и о договоре управления залогом, если такой договор заключен для управления ипотекой:	данные отсутствуют	
		сведения о депозитарии, который осуществляет хранение обездвиженной документарной закладной или электронной закладной:		
		ведения о внесении изменений или дополнений в регистрационную запись об ипотеке:		
4.13	вид:	Запрещение регистрации		
	дата государственной регистрации:	29.04.2022 11:20:44		
	номер государственной регистрации:	57:15:0030401:432-57/076/2022-19		
	срок, на который установлены ограничение прав и обременение объекта недвижимости:	не установлен		
	лицо, в пользу которого установлены ограничение прав и обременение объекта недвижимости:	не определено		
	сведения о возможности предоставления третьим лицам персональных данных физического лица	данные отсутствуют		
	основание государственной регистрации:	Выписка из постановления о запрете на совершение действий по регистрации (19496/22/57017-ИП от 22.04.2022), № 41296531/5717, выдан 26.04.2022, Отделение судебных приставов по Покровскому и Свердловскому районам УФССП Росси по Орловской области		
	сведения об осуществлении государственной регистрации сделки, права, ограничения права без необходимого в силу закона согласия третьего лица, органа:	данные отсутствуют		
	сведения об управляющем залогом и о договоре управления залогом, если такой договор заключен для управления ипотекой:	данные отсутствуют		
	сведения о депозитарии, который осуществляет хранение обездвиженной документарной закладной или электронной закладной:			
	ведения о внесении изменений или дополнений в регистрационную запись об ипотеке:			
5	Договоры участия в долевом строительстве:		не зарегистрировано	
6	Заявленные в судебном порядке права требования:		данные отсутствуют	



ДОКУМЕНТ ПОДПИСАН
ЭЛЕКТРОННОЙ ПОДПИСЬЮ

Сертификат: 009F0BDC181A023B64597F1E2579BEFB50

Владелец: ФЕДЕРАЛЬНАЯ СЛУЖБА ГОСУДАРСТВЕННОЙ
РЕГИСТРАЦИИ, КАДАСТРА И КАРТОГРАФИИ
Действителен: с 02.08.2024 по 26.10.2025

полное наименование должности

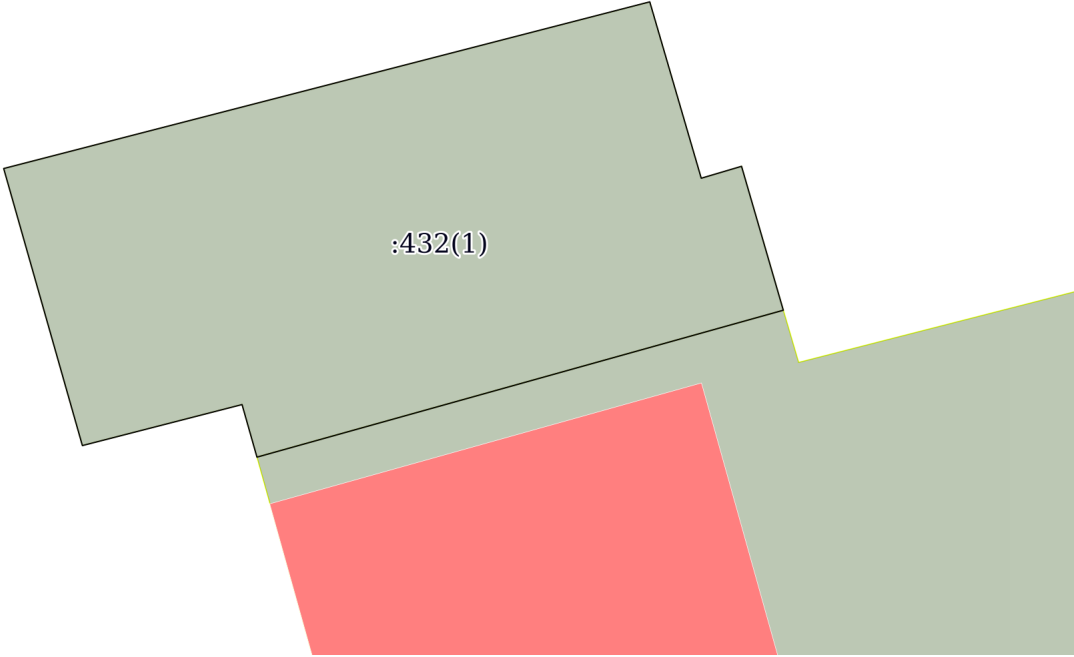
инициалы, фамилия

Земельный участок			
вид объекта недвижимости			
Лист № 11 раздела 2		Всего листов раздела 2: 11	Всего разделов: 5
03.10.2025г. № КУВИ-001/2025-185321804		Всего листов выписки: 17	
Кадастровый номер:		57:15:0030401:432	
7	Сведения о возможности предоставления третьим лицам персональных данных физического лица	данные отсутствуют	
8	Сведения о возражении в отношении зарегистрированного права:	данные отсутствуют	
9	Сведения о наличии решения об изъятии объекта недвижимости для государственных и муниципальных нужд:	данные отсутствуют	
10	Сведения о невозможности государственной регистрации без личного участия правообладателя или его законного представителя:	данные отсутствуют	
11	Правопритязания и сведения о наличии поступивших, но не рассмотренных заявлений о проведении государственной регистрации права (перехода, прекращения права), ограничения права или обременения объекта недвижимости, сделки в отношении объекта недвижимости:	отсутствуют	
11	Сведения о невозможности государственной регистрации перехода, прекращения, ограничения права на земельный участок из земель сельскохозяйственного назначения:	данные отсутствуют	

полное наименование должности		 ДОКУМЕНТ ПОДПИСАН ЭЛЕКТРОННОЙ ПОДПИСЬЮ Сертификат: 009F0BDC181A023B64597F1E2579BEFB50 Владелец: ФЕДЕРАЛЬНАЯ СЛУЖБА ГОСУДАРСТВЕННОЙ РЕГИСТРАЦИИ, КАДАСТРА И КАРТОГРАФИИ Действителен: с 02.08.2024 по 26.10.2025	инициалы, фамилия

Выписка из Единого государственного реестра недвижимости об объекте недвижимости
Описание местоположения земельного участка

Земельный участок			
вид объекта недвижимости			
Лист № 1 раздела 3	Всего листов раздела 3: 1	Всего разделов: 5	Всего листов выписки: 17
03.10.2025г. № КУВИ-001/2025-185321804			
Кадастровый номер:		57:15:0030401:432	


План (чертеж, схема) земельного участка			
			
Масштаб 1:200	Условные обозначения:		

полное наименование должности		ДОКУМЕНТ ПОДПИСАН ЭЛЕКТРОННОЙ ПОДПИСЬЮ Сертификат: 009F0BDC181A023B64597F1E2579BEFB50 Владелец: ФЕДЕРАЛЬНАЯ СЛУЖБА ГОСУДАРСТВЕННОЙ РЕГИСТРАЦИИ, КАДАСТРА И КАРТОГРАФИИ Действителен: с 02.08.2024 по 26.10.2025	инициалы, фамилия
-------------------------------	--	--	-------------------

Выписка из Единого государственного реестра недвижимости об объекте недвижимости
Описание местоположения земельного участка

Земельный участок			
вид объекта недвижимости			
Лист № 1 раздела 3.1	Всего листов раздела 3.1: 1	Всего разделов: 5	Всего листов выписки: 17
03.10.2025г. № КУВИ-001/2025-185321804			
Кадастровый номер:		57:15:0030401:432	

Описание местоположения границ земельного участка							
№ п/п	Номер точки		Дирекционный угол	Горизонтальное проложение, м	Описание закрепления на местности	Кадастровые номера смежных участков	Сведения об адресах правообладателей смежных земельных участков
	начальная	конечная					
1	2	3	4	5	6	7	8
1	1.1.1	1.1.2	344°9.7´	1.47	данные отсутствуют	данные отсутствуют	данные отсутствуют
2	1.1.2	1.1.3	255°35.2´	4.42	данные отсутствуют	данные отсутствуют	данные отсутствуют
3	1.1.3	1.1.4	344°8.8´	7.72	данные отсутствуют	данные отсутствуют	данные отсутствуют
4	1.1.4	1.1.5	75°31.8´	10.24	данные отсутствуют	данные отсутствуют	данные отсутствуют
5	1.1.5	1.1.6	75°31.6´	7.64	данные отсутствуют	данные отсутствуют	данные отсутствуют
6	1.1.6	1.1.7	163°44.1´	4.93	данные отсутствуют	данные отсутствуют	данные отсутствуют
7	1.1.7	1.1.8	73°29.8´	1.13	данные отсутствуют	данные отсутствуют	данные отсутствуют
8	1.1.8	1.1.9	163°49.2´	4.02	данные отсутствуют	данные отсутствуют	данные отсутствуют
9	1.1.9	1.1.1	254°23.9´	14.65	данные отсутствуют	57:15:0030401:431(1)	адрес отсутствует



ДОКУМЕНТ ПОДПИСАН
ЭЛЕКТРОННОЙ ПОДПИСЬЮ

Сертификат: 009F0BDC181A023B64597F1E2579BEFB50
Владелец: ФЕДЕРАЛЬНАЯ СЛУЖБА ГОСУДАРСТВЕННОЙ
РЕГИСТРАЦИИ, КАДАСТРА И КАРТОГРАФИИ
Действителен: с 02.08.2024 по 26.10.2025

полное наименование должности

инициалы, фамилия

Выписка из Единого государственного реестра недвижимости об объекте недвижимости
Описание местоположения земельного участка

Земельный участок			
вид объекта недвижимости			
Лист № 1 раздела 3.2	Всего листов раздела 3.2: 1	Всего разделов: 5	Всего листов выписки: 17
03.10.2025г. № КУВИ-001/2025-185321804			
Кадастровый номер:		57:15:0030401:432	

Сведения о характерных точках границы земельного участка				
Система координат МСК-57, зона 1				
Номер точки	Координаты, м		Описание закрепления на местности	Средняя квадратичная погрешность определения координат характерных точек границ земельного участка, м
	X	Y		
1	2	3	4	5
1	324823.78	1310535.68	Закрепление отсутствует	0.1
2	324827.72	1310549.79	Закрепление отсутствует	0.1
3	324831.58	1310548.67	Временный межевой знак	0.1
4	324831.26	1310547.59	Временный межевой знак	0.1
5	324835.99	1310546.21	Временный межевой знак	0.1
6	324834.08	1310538.81	Долговременный межевой знак	0.1
7	324831.52	1310528.89	Долговременный межевой знак	0.1
8	324824.09	1310531	Долговременный межевой знак	0.1
9	324825.19	1310535.28	Долговременный межевой знак	0.1
1	324823.78	1310535.68	Закрепление отсутствует	0.1

полное наименование должности	 ДОКУМЕНТ ПОДПИСАН ЭЛЕКТРОННОЙ ПОДПИСЬЮ Сертификат: 009F0BDC181A023B64597F1E2579BEFB50 Владелец: ФЕДЕРАЛЬНАЯ СЛУЖБА ГОСУДАРСТВЕННОЙ РЕГИСТРАЦИИ, КАДАСТРА И КАРТОГРАФИИ Действителен: с 02.08.2024 по 26.10.2025	инициалы, фамилия