



ОФИЦИАЛЬНО

Четверг, 15 января 2026 года

Тематические страницы № 9–24

9

**Чтобы
знать,
надо
читать!**

■ Постановления
и распоряжения
администрации
города

■ Решения
городской Думы

■ Информационные
сообщения
департаментов
и комитетов
администрации
города

■ Результаты
публичных
слушаний



ИНФОРМАЦИОННОЕ СООБЩЕНИЕ

В соответствии с Порядком демонтажа (переноса) самовольно установленных нестационарных объектов на территории Волгограда, утвержденным постановлением администрации Волгограда от 12 апреля 2013 № 764 «Об утверждении Порядка демонтажа (переноса) самовольно установленных нестационарных объектов на территории Волгограда», Положения о комиссиях по решению вопросов о демонтаже (переносе) самовольно установленных нестационарных объектов на территории Волгограда, администрация Тракторозаводского района Волгограда сообщает, что 22.01.2026 в 09.00 по адресу: пр. им. Ленина, 207, в кабинете № 7, состоится заседание комиссии по решению вопросов о демонтаже (переносе) самовольно установленных нестационарных объектов на территории Тракторозаводского района Волгограда.

На повестке заседания комиссии рассмотрение объектов:

1. На земельном участке по адресу: Волгоград, Тракторозаводский район, ул. им. Низами, 3 расположено комбинированное ограждение, длиной ориентировочно 7,5 м.
2. На земельном участке по адресу: Волгоград, Тракторозаводский район, ул. им. Низами, 9 расположено ограждение из металлического профиля, длиной ориентировочно 31 м.
3. На земельном участке по адресу: Волгоград, Тракторозаводский район, ул. Латошинская, 2д расположено комбинированное ограждение из металлического профиля, длиной ориентировочно 19,5 м.
4. На земельном участке по адресу: Волгоград, Тракторозаводский район, ул. Латошинская, 2д расположен нестационарный объект с оборудованием (размер объекта 2,5м x 4,5м) ориентировочной площадью 11,25 кв.м.
5. На земельном участке по адресу: Волгоград, Тракторозаводский район, ул. Латошинская, 2д расположена вышка сотовой связи ориентировочной площадью 0,3 кв.м.

Экономический отдел администрации Тракторозаводского района Волгограда

О намерении предоставления земельного участка, государственная собственность на который не разграничена, расположенного на территории городского округа город-герой Волгоград, в собственность бесплатно

Департамент муниципального имущества администрации Волгограда на основании поступившего заявления в соответствии с пунктом 8 статьи 3.8 Федерального закона № 137-ФЗ от 25 октября 2001 г. «О введении в действие Земельного кодекса Российской Федерации» информирует о возможном предварительном согласовании предоставления земельного участка с учётным № 5-80-141, кадастровым № 34:34:050065:101, декларированной площадью 190 кв.м, расположенного по адресу: обл. Волгоградская, г. Волгоград, ул. Львовская, дом 108, для размещения жилого дома возведенного до 14 мая 1998 года.

Ознакомиться с информацией о земельном участке возможно в департаменте муниципального имущества администрации Волгограда по телефону: (8442) 33-35-01, 38-77-42.

О намерении предоставления земельного участка, государственная собственность на который не разграничена, расположенного на территории городского округа город-герой Волгоград, в собственность бесплатно

Департамент муниципального имущества администрации Волгограда на основании поступившего заявления в соответствии с пунктом 8 статьи 3.8 Федерального закона № 137-ФЗ от 25 октября 2001 г. «О введении в действие Земельного кодекса Российской Федерации» информирует о возможном предварительном согласовании предоставления земельного участка с учётным № 6-4-2327, проектной площадью 578 кв.м, расположенного по адресу: обл. Волгоградская, г. Волгоград, пер. им. Коневского, д. 36, для размещения жилого дома возведенного до 14 мая 1998 года.

Ознакомиться с информацией о земельном участке возможно в департаменте муниципального имущества администрации Волгограда по телефону: (8442) 33-35-01, 38-77-42.

**Администрация Волгограда
Постановление от 12.01.2026 № 1
Об установлении публичного сервитута**

В соответствии со статьей 23 Земельного кодекса Российской Федерации, с учетом градостроительного заключения № 539-06 департамента по градостроительству и архитектуре администрации Волгограда от 26 сентября 2025 г. № ар16708-25, письма администрации Советского района Волгограда от 24 октября 2025 г. № 01-08/9790, рассмотрев обращение об установлении публичного сервитута от 19 июня 2025 г., руководствуясь статьями 7, 39 Устава города-героя Волгограда, администрация Волгограда

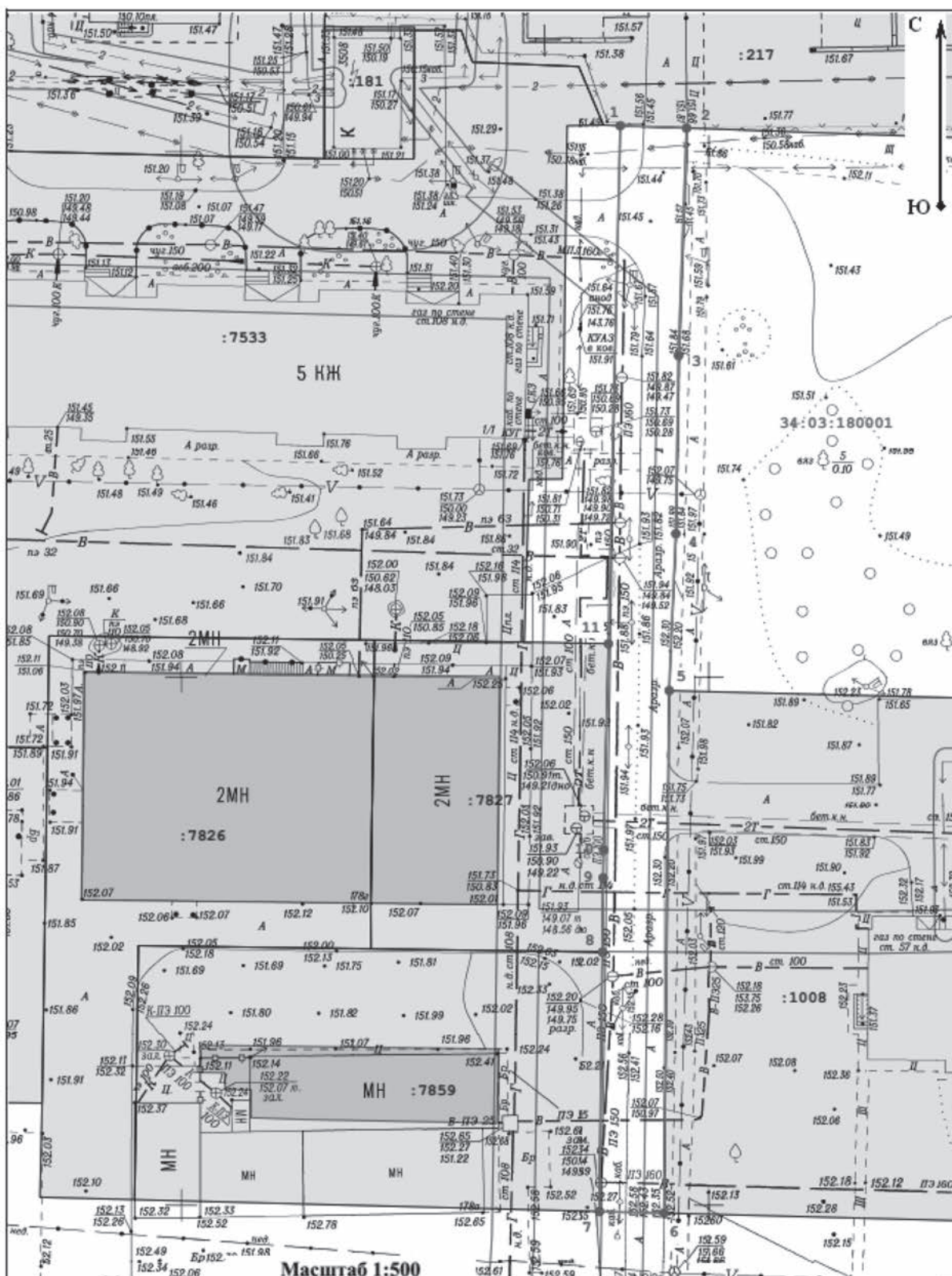
ПОСТАНОВЛЯЕТ:

1. Утвердить прилагаемые границы публичного сервитута на кадастровом плане территории.
2. Установить публичный сервитут общей площадью 626,7 кв. м в целях обеспечения прохода или проезда неопределенного круга лиц через земли, находящиеся в государственной неразграниченной собственности (местоположение: Волгоградская область, Волгоград, Советский район), для обеспечения беспрепятственного доступа к объектам муниципального дошкольного образовательного учреждения «Детский сад № 14 Советского района Волгограда», расположенным по адресу: Волгоград, Тер. Рабочий поселок Горьковский, ул. им. Валентины Терешковой, 32а.
3. Срок действия публичного сервитута, устанавливаемого настоящим постановлением, — бессрочно.
4. Муниципальному казенному учреждению «Инженерно-кадастровый центр «ГеоГрад» направить в орган регистрации прав документы, необходимые для внесения в Единый государственный реестр недвижимости сведений о публичном сервитуте в соответствии с требованиями Федерального закона от 13 июля 2015 г. № 218-ФЗ «О государственной регистрации недвижимости».
5. Плата за публичный сервитут не устанавливается.
6. Особые условия использования земельных участков, расположенных в пределах охранных зон объектов электросетевого хозяйства, обеспечивающие безопасное функционирование и эксплуатацию указанных объектов, регламентируются Правилами установления охранных зон объектов электросетевого хозяйства и особых условий использования земельных участков, расположенных в границах таких зон, утвержденными постановлением Правительства Российской Федерации от 24 февраля 2009 г. № 160 «О порядке установления охранных зон объектов электросетевого хозяйства и особых условий использования земельных участков, расположенных в границах таких зон».
7. Режим использования земельных участков, расположенных в охранных зонах газораспределительных сетей (на территории с особыми условиями использования), регламентируется Правилами охраны газораспределительных сетей, утвержденными постановлением Правительства Российской Федерации от 20 ноября 2000 г. № 878 «Об утверждении Правил охраны газораспределительных сетей».
8. Департаменту муниципального имущества администрации Волгограда разместить настоящее постановление на официальном сайте администрации Волгограда в информационно-телекоммуникационной сети Интернет.
9. Настоящее постановление вступает в силу со дня его официального опубликования.
10. Контроль за исполнением настоящего постановления возложить на первого заместителя главы Волгограда — руководителя департамента финансов администрации Волгограда Пешкову И.С.

Глава Волгограда В.В.Марченко

УТВЕРЖДЕНЫ
постановлением
администрации Волгограда
от 12.01.2026 № 1

Границы публичного сервитута
на кадастровом плане территории



Условные обозначения:

- границы публичного сервитута
- границы зон с особыми условиями использования территории по сведениям ЕГРН
- границы земельных участков по сведениям ЕГРН

Обозначение характерных точек границ	Координаты, м	
	X	Y
1	2	3
1	481 052,41	1 393 241,60
2	481 052,19	1 393 247,89
3	481 030,57	1 393 247,13
4	481 013,65	1 393 246,88
5	480 998,75	1 393 246,25
6	480 949,15	1 393 245,75
7	480 949,30	1 393 239,63
8	480 973,95	1 393 239,91
9	480 981,00	1 393 239,99
10	480 983,65	1 393 240,04
11	481 003,20	1 393 240,48
1	481 052,41	1 393 241,60

Общая площадь публичного сервитута — 626,7 кв. м.

Департамент муниципального
имущества администрации Волгограда

Администрация Волгограда Постановление от 12.01.2026 № 4

Об отказе в предоставлении разрешения на условно разрешенный вид использования земельного участка

В соответствии со статьями 39 Градостроительного кодекса Российской Федерации, решением Волгоградской городской Думы от 21 декабря 2018 г. № 5/115 «Об утверждении Правил землепользования и застройки городского округа город-герой Волгоград», постановлением администрации Волгограда от 24 июля 2018 г. № 969 «Об утверждении административного регламента предоставления муниципальной услуги «Предоставление разрешения на условно разрешенный вид использования земельного участка или объекта капитального строительства», на основании обращения от 09 июля 2025 г. № ф2608-25, с учетом протокола публичных слушаний от 07 октября 2025 г., заключения о результатах публичных слушаний от 07 октября 2025 г., рекомендаций комиссии по подготовке проекта правил землепользования и застройки городского округа город-герой Волгоград от 30 октября 2025 г., руководствуясь постановлением главы Волгограда от 16 октября 2018 г. № 20-п «О распределении обязанностей в администрации Волгограда», статьями 7, 39 Устава города-героя Волгограда, администрация Волгограда

ПОСТАНОВЛЯЕТ:

1. Отказать в предоставлении разрешения на условно разрешенный вид использования земельного участка с кадастровым № 34:03:210001:260 площадью 336 кв. м по ул. Орошаемой, д. 386 на тер. Поселок Водный в Советском районе Волгограда — блокированная жилая застройка по основаниям, предусмотренным частью 3 статьи 37 Градостроительного кодекса Российской Федерации, абзацем вторым подпункта 2.9.2 раздела 2 административного регламента предоставления муниципальной услуги «Предоставление разрешения на условно разрешенный вид использования земельного участка или объекта капитального строительства», утвержденного постановлением администрации Волгограда от 24 июля 2018 г. № 969 «Об утверждении административного регламента предоставления муниципальной услуги «Предоставление разрешения на условно разрешенный вид использования земельного участка или объекта капитального строительства», запрашиваемый условно разрешенный вид использования земельного участка не соответствует градостроительным регламентам или требованиям технических регламентов, определенным пунктом 7 статьи 23 и главы 9 Правил землепользования и застройки городского округа город-герой Волгоград, утвержденных решением Волгоградской городской Думы от 21 декабря 2018 г. № 5/115 «Об утверждении Правил землепользования и застройки городского округа город-герой Волгоград», ввиду того, что:

запрашиваемый условно разрешенный вид использования земельного участка не соответствует ограничениям использования объектов недвижимости, установленным в границах зоны с особыми условиями использования территории «Охранная зона объекта: «Газораспределительная сеть — газопровод низкого давления от ГРП в п. Водный», расположенного по адресу: Россия, Волгоградская обл., г. Волгоград, пос. Водный» (реестровый № границы 34:03-6.235), установленной решением комитета по управлению государственным имуществом Волгоградской области от 27 февраля 2017 г. № 175 «Об утверждении границ охранной зоны газораспределительной сети — «Газораспределительная сеть — газопровод низкого давления от ГРП в п. Водный» (согласно пункту 14 Правил охраны газораспределительных сетей, утвержденных постановлением Правительства Российской Федерации от 20 ноября 2000 г. № 878 «Об утверждении Правил охраны газораспределительных сетей», на земельные участки, входящие в охранные зоны газораспределительных сетей, в целях предупреждения их повреждения или нарушения условий их нормальной эксплуатации налагаются ограничения (обременения), которыми запрещается строить объекты жилищно-гражданского и производственного назначения);

не соблюдены требования, предусмотренные таблицей 1 пункта 4.3 с учетом пунктов 4.4–4.13 свода правил СП 4.13130.2013 «Системы противопожарной защиты. Ограничение распространения пожара на объектах защиты. Требования к объемно-планировочным и конструктивным решениям», утвержденного приказом Министерства Российской Федерации по делам гражданской обороны, чрезвычайным ситуациям и ликвидации последствий стихийных бедствий от 24 апреля 2013 г. № 288 «Об утверждении свода правил СП 4.13130 «Системы противопожарной защиты. Ограничение распространения пожара на объектах защиты. Требования к объемно-планировочным и конструктивным решениям» (заявителем не представлено документальных подтверждений о соблюдении требований пожарной безопасности).

2. Настоящее постановление вступает в силу со дня его подписания.

3. Комитету по информационной политике администрации Волгограда в течение 10 дней со дня подписания настоящего постановления обеспечить его обнародование путем размещения на официальном сайте администрации Волгограда и опубликования в периодическом печатном издании.

Первый заместитель главы Волгограда — руководитель департамента финансов администрации Волгограда И.С.Пешкова

Администрация Волгограда
Постановление от 12.01.2026 № 5**Об отказе в предоставлении разрешения на условно разрешенный вид использования земельного участка**

В соответствии со статьей 39 Градостроительного кодекса Российской Федерации, решением Волгоградской городской Думы от 21 декабря 2018 г. № 5/115 «Об утверждении Правил землепользования и застройки городского округа город-герой Волгоград», постановлением администрации Волгограда от 24 июля 2018 г. № 969 «Об утверждении административного регламента предоставления муниципальной услуги «Предоставление разрешения на условно разрешенный вид использования земельного участка или объекта капитального строительства», на основании обращения от 25 июня 2025 г. № ф2472-25, с учетом протокола публичных слушаний от 07 октября 2025 г., заключения о результатах публичных слушаний от 07 октября 2025 г., рекомендаций комиссии по подготовке проекта правил землепользования и застройки городского округа город-герой Волгоград от 30 октября 2025 г., руководствуясь постановлением главы Волгограда от 16 октября 2018 г. № 20-п «О распределении обязанностей в администрации Волгограда», статьями 7, 39 Устава города-героя Волгограда, администрация Волгограда

ПОСТАНОВЛЯЕТ:

1. Отказать в предоставлении разрешения на условно разрешенный вид использования земельного участка с кадастровым № 34:03:210001:262 площадью 584 кв. м по ул. Орошаемой, д. 38а на тер. Поселок Водный в Советском районе Волгограда – блокированная жилая застройка по основаниям, предусмотренным частью 3 статьи 37 Градостроительного кодекса Российской Федерации, абзацем вторым подпункта 2.9.2 раздела 2 административного регламента предоставления муниципальной услуги «Предоставление разрешения на условно разрешенный вид использования земельного участка или объекта капитального строительства», утвержденного постановлением администрации Волгограда от 24 июля 2018 г. № 969 «Об утверждении административного регламента предоставления муниципальной услуги «Предоставление разрешения на условно разрешенный вид использования земельного участка или объекта капитального строительства», запрашиваемый условно разрешенный вид использования земельного участка не соответствует градостроительным регламентам или требованиям технических регламентов, определенным пунктом 7, подпунктом 8 пункта 6 статьи 23 и главы 9 Правил землепользования и застройки городского округа город-герой Волгоград, утвержденных решением Волгоградской городской Думы от 21 декабря 2018 г. № 5/115 «Об утверждении Правил землепользования и застройки городского округа город-герой Волгоград», а именно:

не соблюдены минимальные отступы от границ земельного участка в целях определения мест допустимого размещения зданий, строений, сооружений, за пределами которого запрещено строительство зданий, строений, сооружений, – 3 м (существующее здание вспомогательного назначения (капитальный гараж) выступает на территорию общего пользования);

не соблюдены требования, предусмотренные таблицей 1 пункта 4.3 с учетом пунктов 4.4–4.13 свода правил СП 4.13130.2013 «Системы противопожарной защиты. Ограничение распространения пожара на объектах защиты. Требования к объемно-планировочным и конструктивным решениям», утвержденного приказом Министерства Российской Федерации по делам гражданской обороны, чрезвычайным ситуациям и ликвидации последствий стихийных бедствий от 24 апреля 2013 г. № 288 «Об утверждении свода правил СП 4.13130 «Системы противопожарной защиты. Ограничение распространения пожара на объектах защиты. Требования к объемно-планировочным и конструктивным решениям» (заявителем не представлено документальных подтверждений о соблюдении требований пожарной безопасности);

запрашиваемый условно разрешенный вид использования земельного участка не соответствует ограничениям использования объектов недвижимости, установленным в границах зоны с особыми условиями использования территории «Охранная зона объекта: «Газораспределительная сеть – газопровод низкого давления от ГРП в п. Водный», расположенного по адресу: Россия, Волгоградская обл., г. Волгоград, пос. Водный» (реестровый № границы 34:03-6.235), установленной решением комитета по управлению государственным имуществом Волгоградской области от 27 февраля 2017 г. № 175 «Об утверждении границ охранной зоны газораспределительной сети – «Газораспределительная сеть – газопровод низкого давления от ГРП в п. Водный» (согласно пункту 14 Правил охраны газораспределительных сетей, утвержденных постановлением Правительства Российской Федерации от 20 ноября 2000 г. № 878 «Об утверждении Правил охраны газораспределительных сетей», на земельные участки, входящие в охранные зоны газораспределительных сетей, в целях предупреждения их повреждения или нарушения условий их нормальной эксплуатации налагаются ограничения (обременения), которыми запрещается строить объекты жилищно-гражданского и производственного назначения).

2. Настоящее постановление вступает в силу со дня его подписания.

3. Комитету по информационной политике администрации Волгограда в течение 10 дней со дня подписания настоящего постановления обеспечить его обнародование путем размещения на официальном сайте администрации Волгограда и опубликования в периодическом печатном издании.

Первый заместитель главы Волгограда – руководитель департамента финансов администрации Волгограда И.С.Пешкова

Администрация Волгограда
Постановление от 12.01.2026 № 6**О внесении изменений в постановление администрации Волгограда от 03 февраля 2023 г. № 99 «О создании муниципального центра управления городского округа город-герой Волгоград»**

В соответствии с частью четвертой Гражданского кодекса Российской Федерации, руководствуясь статьями 7, 39 Устава города-героя Волгограда, администрация Волгограда

ПОСТАНОВЛЯЕТ:

1. Внести в Положение о муниципальном центре управления городского округа город-герой Волгоград, утвержденное постановлением администрации Волгограда от 03 февраля 2023 г. № 99 «О создании муниципального центра управления городского округа город-герой Волгоград», следующие изменения:

1.1. Абзац восьмой пункта 3.1 раздела 3 изложить в следующей редакции:

«на основании анализа поступающих обращений и сообщений, с учетом соблюдения требований законодательства Российской Федерации об интеллектуальной собственности размещает актуальный информационный контент, связанный с ключевыми сферами деятельности муниципального образования, в том числе посредством автоматизированной системы публикации постов «Госпублики»»;

1.2. Абзац шестой пункта 4.4 раздела 4 изложить в следующей редакции:

«рассматривает сообщение, с учетом соблюдения требований законодательства Российской Федерации об интеллектуальной собственности подготавливает и направляет ответ автору сообщения при назначении ответственным исполнителем в подсистеме «Платформа обратной связи»»;

1.3. Подпункт 4.5.2 раздела 4 дополнить абзацами следующего содержания:

«обеспечивают подготовку и направление информационных материалов по вопросам, связанным с обращениями и сообщениями, в части полномочий возглавляемого структурного подразделения администрации Волгограда ответственного за работу в системе «Медиалогия Инцидент» и ответственного за работу в автоматизированной системе публикации постов «Госпублики»; несут персональную ответственность за соблюдение требований законодательства Российской Федерации об интеллектуальной собственности при подготовке информационных материалов, в том числе по вопросам, связанным с обращениями и сообщениями, в части полномочий возглавляемого структурного подразделения администрации Волгограда.»;

1.4. Абзац третий подпункта 4.5.3 раздела 4 изложить в следующей редакции:

«обеспечивает размещение информации, представленной ответственными за отраслевые блоки и Центром управления регионом в Волгоградской области, в социальных сетях»;

1.5. Абзац третий подпункта 4.5.4 раздела 4 изложить в следующей редакции:

«обеспечивает размещение информации, представленной ответственными за отраслевые блоки и Центром управления регионом в Волгоградской области, в социальных сетях»;

2. Настоящее постановление вступает в силу со дня его официального опубликования.

Глава Волгограда В.В.Марченко

Информационное сообщение

Во исполнение пункта 4 Порядка демонтажа самовольно установленных нестационарных объектов на территории Волгограда, утвержденного постановлением администрации Волгограда от 12.04.2013 № 764 «Об утверждении Порядка демонтажа самовольно установленных нестационарных объектов на территории Волгограда», «Положения о комиссиях по решению вопросов о демонтаже самовольно установленных нестационарных объектов на территории Волгограда», администрация Краснооктябрьского района Волгограда информирует о проведении комиссии по решению вопросов о демонтаже самовольно установленных нестационарных объектов на территории Волгограда 22.01.2026 года в 10-00 в администрации Краснооктябрьского района (пр-кт им. В.И. Ленина, д. 119).

На повестке дня будет рассматриваться вопрос законности размещения нестационарных объектов на территории Краснооктябрьского района Волгограда по адресам:

- ул. Асланова, 42.
- ул. Руднева, 22.
- ул. Снайперская, 32.
- ул. Волочаевская, 56/58.
- Земельный участок (квартал № 34:34:020079).
- ул. Мамаевская, 39.
- ул. Менделеева, 158.
- ул. им. Базарова (между земельными участками с кадастровыми номерами 34:34:020098:1273, 34:34:020098:50, 34:34:020098:58, 34:34:020098:59, 34:34:020099:914, 34:34:020008:2).

Электронная версия



04024339

3

АДМИНИСТРАЦИЯ ВОЛГОГРАДА

ПОСТАНОВЛЕНИЕ

от 13.01.2026 № 9

О внесении изменений в постановление администрации Волгограда от 01 февраля 2017 г. № 132 «Об утверждении схемы размещения нестационарных торговых объектов на территории Волгограда»

В соответствии с Порядком разработки и утверждения схем размещения нестационарных торговых объектов на территории Волгоградской области, утвержденным приказом комитета промышленности и торговли Волгоградской области от 04 февраля 2016 г. № 14-од «Об утверждении Порядка разработки и утверждения схем размещения нестационарных торговых объектов на территории Волгоградской области», на основании протокола заседания межведомственной комиссии по формированию схем размещения нестационарных торговых объектов, нестационарных объектов для оказания услуг общественного питания (сезонных (летних) кафе предприятий общественного питания), нестационарных объектов для оказания бытовых услуг на территории Волгограда от 01 октября 2025 г. № 6, руководствуясь статьями 7, 39 Устава города-героя Волгограда, администрация Волгограда

ПОСТАНОВЛЯЕТ:

1. Внести в схему размещения нестационарных торговых объектов на территории Волгограда, утвержденную постановлением администрации Волгограда от 01 февраля 2017 г. № 132 «Об утверждении схемы размещения нестационарных торговых объектов на территории Волгограда», следующие изменения:

1.1. В разделе «Красноармейский район»:

1.1.1. Строку 284 признать утратившей силу.

1.1.2. Дополнить строками 461–463 следующего содержания:

1	2	3	4	5	6	7
461.	1.970	Остановка «Виноградная» (по направлению в сторону центра)	Торгово-остановочный комплекс	Продовольственные и непродовольственные товары	42 (в том числе павильон – 29 кв. м и остановочный навес – 13 кв. м)	Земельный участок, права на который не разграничены

2

1	2	3	4	5	6	7
462.	1.971	Пр-кт им. Героев Сталинграда, 50 (по направлению движения в сторону остановки «Виноградная»)	Торгово-остановочный комплекс	Хлебо-булочные товары	42 (в том числе павильон – 29 кв. м и остановочный навес – 13 кв. м)	Земельный участок, права на который не разграничены
463.	1.972	Пр-кт им. Героев Сталинграда, 44а	Павильон	Продовольственные и непродовольственные товары	30	Земельный участок, права на который не разграничены

1.2. В разделе «Кировский район»:

1.2.1. Строки 132, 141 изложить в следующей редакции:

132.	1.403	Ул. им. Кирова, 127, строение 1	Павильон	Предприятие быстрого обслуживания	25	Земельный участок, права на который не разграничены
141.	1.411	Ул. Лавровая, автобусная остановка по направлению к церкви	Киоск	Продовольственные товары	7,04	Земельный участок, права на который не разграничены

1.2.2. Дополнить строкой 247 следующего содержания:

247.	1.517	Ул. им. генерала Шумилова, напротив жилого дома № 75	Лоток	Флодо-овощная продукция	10	Земельный участок, права на который не разграничены
------	-------	--	-------	-------------------------	----	---

1.3. В разделе «Советский район»:

1.3.1. Строку 93 признать утратившей силу.

1.3.2. Строку 193 изложить в следующей редакции:

193.	1.764	Пр-кт Университетский, 96	Павильон	Продовольственные или непродовольственные товары	15	Земельный участок, права на который не разграничены
------	-------	---------------------------	----------	--	----	---

1.4. В разделе «Центральный район»:

1.4.1. Строки 68, 221 изложить в следующей редакции:

68.	1.1053	Ул. им. Ткачева (напротив дома № 11)	Павильон	Продажа продукции общественного питания	35	Земельный участок, права на который не разграничены
221.	1.1206	Ул. Невская, 14г	Павильон	Продажа продукции общественного питания	30	Земельный участок, права на который не разграничены

1.4.2. Дополнить строками 270–272 следующего содержания:

270.	1.1255	Ул. Коммунистическая, 1	Вендинговый автомат	Безалкогольные напитки	1	Часть помещения, находящегося в собственности субъекта Российской Федерации – Волгоградской области
271.	1.1256	Ул. Коммунистическая, 1	Лоток	Сувенирная продукция	4	Часть помещения, находящегося в собственности субъекта Российской Федерации – Волгоградской области
272.	1.1257	Ул. им. маршала Чуйкова, 51	Вендинговый автомат	Безалкогольные напитки	1	Земельный участок, права на который не разграничены

1.5. В разделе «Тракторозаводский район» строку 231 изложить в следующей редакции:

231.	1.844	Ул. им. Колумба, 56	Павильон	Продовольственные и непродовольственные товары	15	Земельный участок, права на который не разграничены
------	-------	---------------------	----------	--	----	---

1.6. В разделе «Дзержинский район»:

1.6.1. Строки 215, 352 признать утратившими силу.

1.6.2. Строку 380 изложить в следующей редакции:

380.	1.1515	Ул. 51-й Гвардейской (напротив дома № 19)	Павильон	Продовольственные и непродовольственные товары	15	Земельный участок, права на который не разграничены
------	--------	---	----------	--	----	---

1.6.3. Дополнить строкой 556 следующего содержания:

556.	1.1807	Тер. Поселок Аэропорт, 14	Вендинговый автомат	Продажа питьевой воды	4	Земельный участок, права на который не разграничены
------	--------	---------------------------	---------------------	-----------------------	---	---

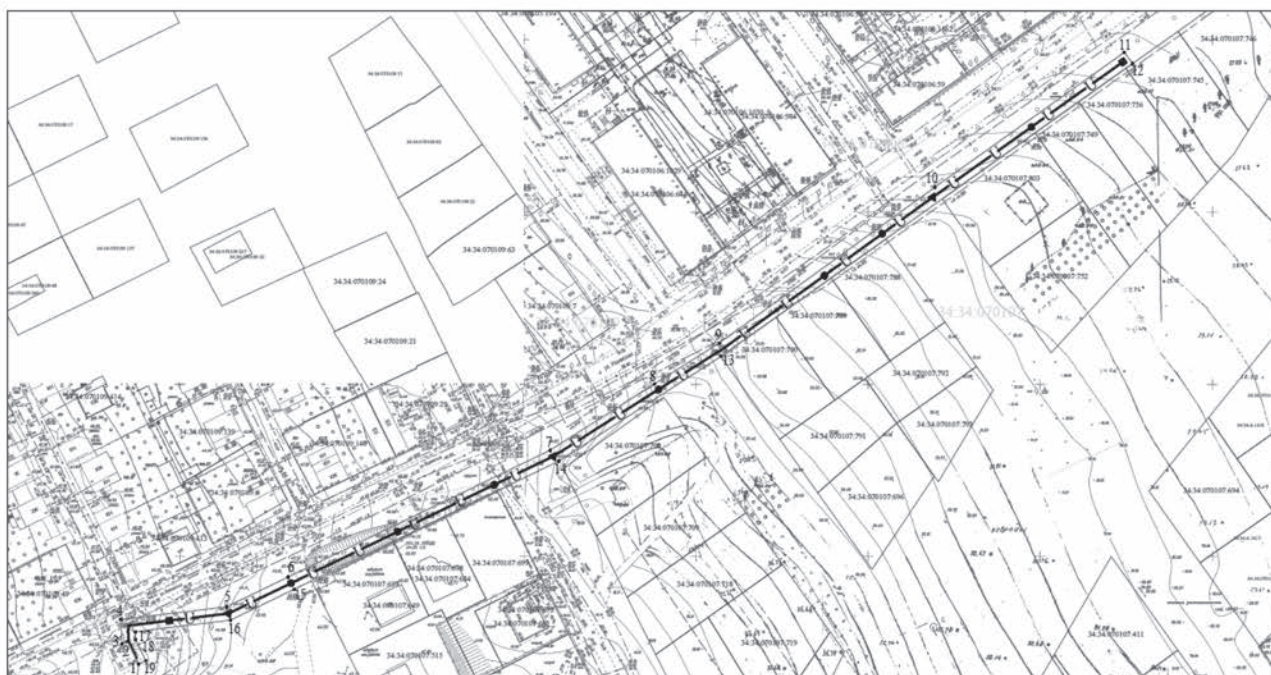
2. Настоящее постановление вступает в силу со дня его официального опубликования.

Глава Волгограда

В.В.Марченко

Сообщение о возможном установлении публичного сервитута

Администрация Волгограда, в лице департамента муниципального имущества администрации Волгограда, в соответствии со статьей 39.42 Земельного кодекса Российской Федерации уведомляет о поступлении ходатайства АО «ВМЭС» об установлении публичного сервитута в отношении земель государственной неразграниченной собственности согласно прилагаемой схеме:



Общая площадь зоны установления публичного сервитута – 1 348 кв. м.

Сервитут устанавливается в целях, предусмотренных пунктом 1 статьи 39.37 Земельного кодекса Российской Федерации для строительства объектов электросетевого хозяйства, необходимых для организации технологического присоединения к электрическим сетям жилого дома, расположенного по адресу: г. Волгоград, ул. Суходольская, участок 4 «Строительство воздушной линии 0,4 кВ (ВЛ-0.4 кВ) от РУ-0.4 кВ ТП 335 до границ земельного участка заявителя (ориентировочная протяженность проектируемой линии - 0.35 км.) для электрообеспечения Малоэтажной жилой застройки (Индивидуальный жилой дом/ Садовый/Дачный дом), расположенного по адресу: Волгоградская обл., Кировский район, г. Волгоград, ул. Суходольская, участок 4. кадастровый номер земельного участка: 34:34:070107:745».

Заинтересованные лица могут ознакомиться с поступившим ходатайством об установлении публичного сервитута и прилагаемым к нему описанием местоположения границ публичного сервитута, подать заявления об учете прав на земельные участки в срок **по 29 января 2026 г. включительно** в департаменте муниципального имущества администрации Волгограда по адресу: ул. Порт-Саида, 7а, кабинет № 8 (в рабочие дни, пн-пт 8:30–17:30, перерыв 12:30–13:30).

Сообщение о поступившем ходатайстве об установлении публичного сервитута размещено на официальном сайте администрации Волгограда <http://www.volgadmin.ru> в разделе «органы власти» → «администрация» → «структурные подразделения» → «департамент муниципального имущества администрации Волгограда» → «объявления».

О намерении предоставления земельного участка, государственная собственность на который не разграничена, расположенного на территории городского округа город-герой Волгоград, в собственность бесплатно

Департамент муниципального имущества администрации Волгограда на основании поступившего заявления в соответствии с пунктом 8 статьи 3.8 Федерального закона № 137-ФЗ от 25 октября 2001 г. «О введении в действие Земельного кодекса Российской Федерации» информирует о возможном предоставлении земельного участка с учетным № 05-67-150, кадастровым № 34:34:050067:150, площадью 453 кв.м, местоположением: Волгоградская область, г. Волгоград, ул. Валдайская, дом 208, для размещения жилого дома возведенного до 14 мая 1998 года.

Ознакомиться с информацией о земельном участке возможно в департаменте муниципального имущества администрации Волгограда по телефонам: (8442) 33-35-01, (8442) 38-77-42.

Глава Волгограда

Постановление от 14.01.2026 № 1-п

О назначении и проведении общественных обсуждений по документации по планировке территории (проект планировки и межевания территории)

В соответствии со статьями 5.1, 45, 46 Градостроительного кодекса Российской Федерации, Положением о порядке организации и проведения общественных обсуждений и публичных слушаний в городском округе город-герой Волгоград, принятым решением Волгоградской городской Думы от 21 февраля 2007 г. № 41/1011 «О принятии Положения о порядке организации и проведения общественных обсуждений и публичных слушаний в городском округе город-герой Волгоград», руководствуясь постановлением главы Волгограда от 16 октября 2018 г. № 20-п «О распределении обязанностей в администрации Волгограда», статьими 16, 36 Устава города-героя Волгограда,

ПОСТАНОВЛЯЮ:

1. Назначить и провести с 22 января по 11 февраля 2026 г. общественные обсуждения по документации по планировке территории (проект планировки и межевания территории) улично-дорожной сети в целях реконструкции ул. им. Качалова в границах ул. Богунской и ул. им. Туманяна, в целях реконструкции ул. Газовой в границах ул. им. Качалова и пер. Рабочего в Краснооктябрьском районе Волгограда (далее — документация).

2. Назначить председателем по общественным обсуждениям по документации Короткова Михаила Анатольевича — начальника отдела организации публичных слушаний департамента по градостроительству и архитектуре администрации Волгограда, секретарем общественных обсуждений по документации Пискунову Татьяну Вячеславовну — главного специалиста отдела организации публичных слушаний департамента по градостроительству и архитектуре администрации Волгограда.

3. Департаменту по градостроительству и архитектуре администрации Волгограда в соответствии с требованиями статьи 5.1 Градостроительного кодекса Российской Федерации и Положения о порядке организации и проведения общественных обсуждений и публичных слушаний в городском округе город-герой Волгоград, принятом решением Волгоградской городской Думы от 21 февраля 2007 г. № 41/1011 «О принятии Положения о порядке организации и проведения общественных обсуждений и публичных слушаний в городском округе город-герой Волгоград», обеспечить:

3.1. Опубликование настоящего постановления и его размещение на официальном сайте администрации Волгограда в информационно-телекоммуникационной сети Интернет (www.volgadmin.ru) (далее — официальный сайт администрации Волгограда).

3.2. Оповещение о начале общественных обсуждений по документации.

3.3. Размещение документации и информационных материалов к ней на официальном сайте администрации Волгограда и открытие экспозиции документации.

3.4. Проведение экспозиции документации с 22 января по 10 февраля 2026 г. с 10.00 час. до 12.00 час. в рабочие дни по адресу: 400066, Волгоград, ул. Порт-Саида, 7а.

3.5. Подготовку и оформление протокола общественных обсуждений по документации.

3.6. Подготовку и опубликование заключения о результатах общественных обсуждений по документации.

4. Участники общественных обсуждений по документации до 10 февраля 2026 г. включительно могут направлять предложения и замечания по документации: в департамент по градостроительству и архитектуре администрации Волгограда в письменной форме по адресу: 400066, Волгоград, пр-кт им. В.И.Ленина, 15;

через официальный сайт администрации Волгограда, кликнув на главной странице «Участвовать» на баннере «Госуслуги. Решаем вместе. Мой выбор, Мое будущее». Участник общественных обсуждений по документации должен обладать подтвержденной учетной записью в федеральной государственной информационной системе «Единый портал государственных и муниципальных услуг (функций)»;

посредством записи в книге (журнале) учета посетителей экспозиции документации по адресу: 400066, Волгоград, ул. Порт-Саида, 7а.

5. Настоящее постановление вступает в силу со дня его подписания и подлежит размещению на официальном сайте администрации Волгограда в установленном порядке.

6. Контроль за исполнением настоящего постановления возложить на руководителя департамента по градостроительству и архитектуре администрации Волгограда Петрова Э.Ю.

Первый заместитель главы Волгограда – руководитель департамента финансов администрации Волгограда И.С.Пешкова

ОПОВЕЩЕНИЕ О ПРОВЕДЕНИИ ОБЩЕСТВЕННЫХ ОБСУЖДЕНИЙ

Департаментом по градостроительству и архитектуре администрации Волгограда с 22 января по 11 февраля 2026 г. организованы и проводятся общественные обсуждения по документации по планировке территории (проект планировки и межевания территории) улично-дорожной сети в целях реконструкции ул. им. Качалова в границах ул. Богунской и ул. им. Туманяна, в целях реконструкции ул. Газовой в границах ул. им. Качалова и пер. Рабочего в Краснооктябрьском районе Волгограда (далее — документация).

Основанием для проведения общественных обсуждений является постановление главы Волгограда от 14.01.2026 № 1-п «О назначении и проведении общественных обсуждений по документации по планировке территории (проект планировки и межевания территории)».

Целями документации являются: обеспечение устойчивого развития территорий, определение характеристик и очередности планируемого развития территории, установление границ зон планируемого размещения объектов инженерной и транспортной инфраструктуры, установление зон планируемого размещения объектов регионального значения, объектов местного значения, определение местоположения границ земельных участков, предназначенных для размещения линейных объектов транспортной инфраструктуры регионального, местного значения, в том числе предполагаемых к изъятию для государственных и муниципальных нужд, для размещения таких объектов, определение местоположения границы образуемых и изменяемых земельных участков.

Целью общественных обсуждений является выявление замечаний и предложений населения по рассматриваемой документации.

К участию в общественных обсуждениях приглашаются граждане, постоянно проживающие на территории, в отношении которой подготовлена документация, правообладатели находящихся в границах этой территории земельных участков и (или) расположенных на них объектов капитального строительства, а также правообладатели помещений, являющихся частью указанных объектов капитального строительства, законные права и интересы которых могут быть затронуты в связи с реализацией документации.

Срок проведения и посещения экспозиции документации: с 22 января по 10 февраля 2026 г. с 10.00 час. до 12.00 час. в рабочие дни по адресу: 400066, Волгоград, ул. Порт-Саида, 7а.

В период размещения документации, подлежащей рассмотрению на общественных обсуждениях и информационных материалов к ней, проведения экспозиции документации, участники общественных обсуждений по документации до 10 февраля 2026 г. включительно могут направлять предложения и замечания по документации:

в департамент по градостроительству и архитектуре администрации Волгограда в письменной форме по адресу: 400066, Волгоград, пр-кт им. В.И.Ленина, 15;

через официальный сайт администрации Волгограда, кликнув на главной странице «Участвовать» на баннере «Госуслуги. Решаем вместе. Мой выбор, Мое будущее». Участник общественных обсуждений по документации должен обладать подтвержденной учетной записью в федеральной государственной информационной системе «Единый портал государственных и муниципальных услуг (функций)»;

посредством записи в книге (журнале) учета посетителей экспозиции документации по адресу: 400066, Волгоград, ул. Порт-Саида, 7а.

Участники общественных обсуждений в целях идентификации представляют сведения о себе (фамилию, имя, отчество (при наличии), дату рождения, адрес места жительства (регистрации) — для физических лиц; наименование, основной государственный регистрационный номер, место нахождения и адрес — для юридических лиц) с приложением документов, подтверждающих такие сведения.

Участники общественных обсуждений, являющиеся правообладателями соответствующих земельных участков, расположенных на них объектов капитального строительства или помещений, являющихся частью указанных объектов капитального строительства, также представляют сведения соответственно о таких земельных участках, объектах капитального строительства, помещениях, являющихся частью указанных объектов капитального строительства, из Единого государственного реестра недвижимости и иные документы, устанавливающие или удостоверяющие их права на такие земельные участки, объекты капитального строительства, помещения, являющиеся частью указанных объектов капитального строительства.

С градостроительной документацией также возможно ознакомиться на официальном сайте администрации Волгограда в сети Интернет www.volgadmin.ru в разделе: «Органы власти» → «Администрация Волгограда» → «Структурные подразделения» → «Департамент по градостроительству и архитектуре» → «Градостроительство» → «Общественные обсуждения и Публичные слушания» → «Постановления» → «2026».

Департамент по градостроительству и архитектуре администрации Волгограда

Департамент по градостроительству и архитектуре администрации Волгограда

РАСПОРЯЖЕНИЕ

« 12 » января 2026 г. № 01 - осн

О подготовке изменений в документацию
по планировке территории

На основании обращения общества с ограниченной ответственностью «Специализированный застройщик «Вертикаль» (ООО «СЗ «Вертикаль») от 11.12.2025 г. № вх22343-25, в целях разработки документации по планировке территории в Советском районе Волгограда, руководствуясь статьями 41, 42, 43, 45, 46 Градостроительного кодекса Российской Федерации, постановлением Правительства Российской Федерации от 02 февраля 2024 г. № 112 «Об утверждении правил подготовки документации по планировке территории, подготовка которой осуществляется на основании решений уполномоченных федеральных органов исполнительной власти, исполнительных органов субъектов Российской Федерации и органов местного самоуправления, принятия решения об утверждении документации по планировке территории, внесения изменений в такую документацию, отмены такой документации или ее отдельных частей, признания отдельных частей такой документации не подлежащими применению, а также подготовки и утверждения проекта планировки территории в отношении территорий исторических поселений федерального и регионального значения», постановлением администрации Волгограда от 23.01.2025 № 67 «Об утверждении административного регламента предоставления муниципальной услуги «Подготовка и утверждение документации по планировке территории»:

1. Подготовить изменения в документацию по планировке территории – проект планировки и межевания территории, ограниченной ул. Тимирязева, ул. Казахской, ул. им. Ивановского, включая квартал 06_09_067, квартал 06_09_064 в Советском районе, утвержденный постановлением администрации Волгограда от 28 декабря 2015 г. № 1824 «Об утверждении проекта планировки и межевания территории» (далее – документация).

2. Определить ООО «СЗ «Вертикаль» заказчиком на подготовку документации.

3. Утвердить задание на выполнение инженерных изысканий для подготовки документации по планировке территории согласно приложению № 1.

4. Утвердить задание на разработку документации по планировке территории согласно приложению № 2.

5. Отделу планировки территории департамента по градостроительству и архитектуре администрации Волгограда (далее – департамент):

5.1. Обеспечить в течение 3 рабочих дней со дня принятия данного решения о подготовке проекта (далее – распоряжение) его публикацию в порядке, установленном для официального опубликования муниципальных правовых актов Волгограда.

5.2. Разместить настоящее распоряжение на официальном сайте администрации Волгограда в сети Интернет.

5.3. Довести до сведения ООО «СЗ «Вертикаль», что надлежит получить исходные данные для подготовки документации и не позднее 6 месяцев представить ее в департамент.

4. По истечении 7 месяцев с даты опубликования настоящего распоряжения, в случае непредставления в Департамент документации, настоящее распоряжение утрачивает силу.

5. Контроль за исполнением настоящего распоряжения оставляю за собой.

Руководитель департамента Э.Ю.Петров

Приложение №1
К распоряжению департамента
по градостроительству и архитектуре
Администрации Волгограда
от 12.01.2026г. № 01-осн

ЗАДАНИЕ
на выполнение инженерных изысканий для подготовки
документации по планировке территории

№ п/п	Наименование	Содержание
1	2	3
1.	Вид документации	Внесение изменений в проект планировки и межевания территории
2.	Границы территории	В границах в соответствии со схемой, являющейся неотъемлемой частью технического задания для внесения изменений в проект планировки и межевания территории
3.	Наименование объекта	Территория, ограниченная ул. Тимирязева, ул. Казахской, ул. им. Ивановского, включая квартал 06_09_067, квартал 06_09_064 в Советском районе
4.	Заказчик	ООО «СЗ «Вертикаль»
5.	Принятая система координат и высот	Система координат МСК-34 Городская система высот (г. Волгограда)
6.	Цели и виды инженерных изысканий:	
6.1.	Цель работы	Получение данных о ситуации и рельефе местности, подземных, надземных коммуникациях, существующих зданиях и сооружениях, элементах планировки, необходимых для комплексной оценки природных и техногенных условий территории объекта, изучение инженерно-геологических условий проектируемого участка, получение исходных данных для разработки раздела «Оценка воздействия на окружающую среду».
6.2.	Виды инженерных изысканий	Инженерно-геодезические, инженерно-геологические, инженерно-экологические, инженерно-гидрометеорологические
6.3.	Требования к инженерным изысканиям:	
6.3.1.	Инженерно-геодезические изыскания	Выполнить: - обследовать исходные пункты опорной геодезической сети; - обновить (создать) инженерно-топографические планы масштаба 1:500 с высотой сечения рельефа через 0,5м и съемкой подземных/надземных коммуникаций для подготовки документов по планировке территории. Исходные данные: электронные копии (растры) инженерно-топографических планов масштаба 1:500 (при наличии) предоставляются подрядчику в установленном порядке после заключения контракта (договора). Итоговые материалы: 1. технический отчет на бумажном носителе и в электронном виде в формате pdf; 2. инженерно-топографические планы масштаба 1:500: - на бумажном носителе в листах не превышающих размер А1 с указанием границ (в одном экземпляре); - на электронном носителе без границ в формате tif; 3. Граница обновления и граница внесения изменений на электронном носителе. Специальные требования: планово-высотное съемочное обоснование развивать от пунктов опорной геодезической сети.
6.3.2.	Инженерно-геологические изыскания	Выполнить: - рекогносцировочное обследование территории; - бурение скважин, отбор проб грунта и воды; - определение физико-механических, прочностных и фильтрационных характеристик грунтов;

		- при наличии подземных вод определить глубину их залегания и коррозионную агрессивность к материалам конструкций; - в составе отчета представить чертежи колонок и разрезы, а также карту фактического материала и результаты лабораторных исследований грунтов. Итоговые материалы: технический отчет на бумажном носителе и в электронном виде в формате pdf.
6.3.3.	Инженерно-гидрометеорологические изыскания	Выполнить: - сбор, анализ и обобщение материалов гидрометеорологической изученности территории; - климатическую характеристику территории. Итоговые материалы: технический отчет на бумажном носителе и в электронном виде в формате pdf.
6.3.4.	Инженерно-экологические изыскания	Выполнить: - рекогносцировочное экологическое и почвенное обследование территории; - отбор проб атмосферного воздуха; - лабораторный комплекс определений в пробах почвы и воды. Запросить: - сведения о наличии (отсутствии) скотомогильников; - сведения о наличии (отсутствии) особо охраняемых природных территорий. Итоговые материалы: технический отчет на бумажном носителе и в электронном виде в формате pdf.
7	Сведения о ранее выполненных инженерных изысканиях	Предоставляются ДГА совместно с МКУ ГИЦ по заявке подрядчика
8	Требования к точности, надежности, достоверности и обеспеченности необходимыми данными и характеристикам инженерных изысканий	Материалы и данные инженерных изысканий должны обеспечивать надежность и безопасность производства работ в объеме, достаточном для разработки документации по проекту межевания территории в соответствии с требованиями нормативно-правовой документации Российской Федерации
9	Перечень нормативных документов, в соответствии с требованиями которых выполняются инженерные изыскания	1. СП 317.1325800.2017 2. Инженерно-геодезические изыскания для строительства СП11-104-97 3. Условные знаки для топографических планов масштабов 1:5000, 1:2000, 1:1000, 1:500. Утверждены ГУТК при СМ СССР 25.11.1986г. (издание 2005 г.) 4. СП 47.13330.2012 «Инженерные изыскания для строительства. Основные положения» (в части, внесенной в перечень национальных стандартов и сводов правил). 5. СП 47.13330.2016 Изменение №1 «Инженерные изыскания для строительства. Основные положения»

Приложение №2
К распоряжению департамента
по градостроительству и архитектуре
Администрации Волгограда
от 12.01.2026г. № 01-осн

ЗАДАНИЕ

НА ПОДГОТОВКУ ИЗМЕНЕНИЙ В ДОКУМЕНТАЦИЮ ПО ПЛАНИРОВКЕ ТЕРРИТОРИИ – ПРОЕКТ
ПЛАНИРОВКИ И МЕЖЕВАНИЯ ТЕРРИТОРИИ, ОГРАНИЧЕННОЙ УЛ. ТИМИРЯЗЕВА, УЛ. КАЗАХСКОЙ,
УЛ. ИМ. ИВАНОВСКОГО, ВКЛЮЧАЯ КВАРТАЛ 06_09_067, КВАРТАЛ 06_09_064 В СОВЕТСКОМ РАЙОНЕ,
УТВЕРЖДЕННЫЙ ПОСТАНОВЛЕНИЕМ АДМИНИСТРАЦИИ ВОЛГОГРАДА ОТ 28 ДЕКАБРЯ 2015 Г. № 1824
«ОБ УТВЕРЖДЕНИИ ПРОЕКТА ПЛАНИРОВКИ И МЕЖЕВАНИЯ ТЕРРИТОРИИ»

Наименование	Содержание
1 Вид документации по планировке территории	Изменения в проект планировки и межевания территории
2 Инициатор документации по планировке территории	ООО «СЗ «Вертикаль»
3 Источник финансирования работ по подготовке документации по планировке территории	Собственные средства инициатора
4 Вид и наименование планируемого к размещению объекта капитального строительства, его основные характеристики (назначение, местоположение, площадь объекта капитального строительства и др.)	Многоквартирная жилая застройка общей площадью 40 000 кв.м и объекты коммунально-бытового и социально-культурного обслуживания населения.
5 Поселения, муниципальные округа, городские округа, муниципальные районы, субъекты Российской Федерации, в отношении территорий которых осуществляется подготовка документации по планировке территории	Волгоградская область, г. Волгоград, Советский район, ул. Тимирязева, ул. Казахская, ул. им. Иванова, квартал 06_09_067
6 Состав документации по планировке территории	Состав и содержание документации по планировке территории приняты в соответствии со ст.41-43 Градостроительного Кодекса РФ: 6.1 Основная часть проекта планировки: 6.1.1. Чертеж планировки территории в масштабе 1:1000; 6.1.2. Текстовая часть основной части проекта планировки: 6.1.2.1. Положение о характеристиках планируемого развития территории, в том числе о плотности и параметрах застройки территории (в пределах, установленных градостроительным регламентом), о характеристиках объектов капитального строительства жилого, производственного, общественно-делового и иного назначения и необходимых для функционирования таких объектов и обеспечения жизнедеятельности человека объектов коммунальной, транспортной, социальной инфраструктур, в том числе объектов, включенных в программы комплексного развития систем коммунальной инфраструктуры, программы комплексного развития транспортной инфраструктуры, программы комплексного развития социальной инфраструктуры и необходимых для развития территории в границах элемента планировочной структуры. Для зон планируемого размещения объектов федерального значения, объектов регионального значения, объектов местного значения в такое положение включаются сведения о плотности и параметрах

6.3.1. Чертеж межевания территории в масштабе 1:500 или 1:1000; 6.3.2. Текстовая часть проекта межевания территории, включающая в себя: - перечень и сведения о площади образуемых земельных участков, в том числе возможные способы их образования; - перечень и сведения о площади образуемых земельных участков, которые будут отнесены к территориям общего пользования или имуществу общего пользования, в том числе в отношении которых предполагается резервирование и (или) изъятие для государственных или муниципальных нужд; - вид разрешенного использования образуемых земельных участков в соответствии с проектом планировки территории; - целевое назначение лесов, вид (виды) разрешенного использования лесного участка, количественные и качественные характеристики лесного участка, сведения о изъятии лесного участка в границах особо защитных участков лесов (при наличии лесных участков); - сведения о границах территории, в отношении которой утвержден проект межевания, содержащие перечень координат характерных точек этих границ. 6.4. Материал по обоснованию проекта межевания территории: Схемы границ существующих земельных участков, границы зон с особыми условиями использования территорий, местоположение существующих объектов капитального строительства, границы особо охраняемых природных территорий, территории и межевания объектов культурного наследия, границы лесничеств, участков лесничеств, лесных кварталов, лесотаксационных выделов или частей лесотаксационных выделов в масштабе 1:1000 или 1:2000, чертеж красных линий. 6.5. Демонстрационные материалы проекта планировки и межевания территории, иллюстрирующие проектные решения для проведения обсуждений проекта на публичных слушаниях. Проектные материалы представляются в 1 экземпляре на бумажной основе и в 1 экземпляре на электронном носителе. Электронная версия документации представляется: графическая часть – в формате JPG с разрешением 300 пикселей на дюйм и в формате DGN; пояснительная записка – в формате Doc Microsoft Word; исходные данные в формате PDF; каталог координат поворотных точек границ проектируемых кварталов красных линий, земельных участков представляются в виде формата ИО. Системные требования, предъявляемые к экземплярам проекта межевания территории, представляемым на электронных носителях изложены в «Требованиях к составу и содержанию документации по планировке территории», утвержденных приказом комитета по градостроительству и архитектуре № 28-осн от 16.07.2007. Для публикации, в соответствии со ст. 56 ГК РФ, в средствах массовой информации и на сайте администрации, представить дополнительные чертежи документации по планировке территории в виде файлов с максимальным объемом не более 1,5 Мб. Системные требования, предъявляемые к чертежам, публикуемым в средствах массовой информации, изложены в приложении № 5-осн от 27.01.2009. Документация по планировке территории, направляемая на электронный носитель или в форме электронного документа, должна соответствовать формату, позволяющему осуществлять ее размещение в государственной информационной системе обеспечения градостроительной деятельности Волгоградской области (формат МПД-МФ). В соответствии с информационной базой «ФГУ «ФКП Росреестра» по Волгоградской области с 01.04.2022 ведение ЕГРН сведений

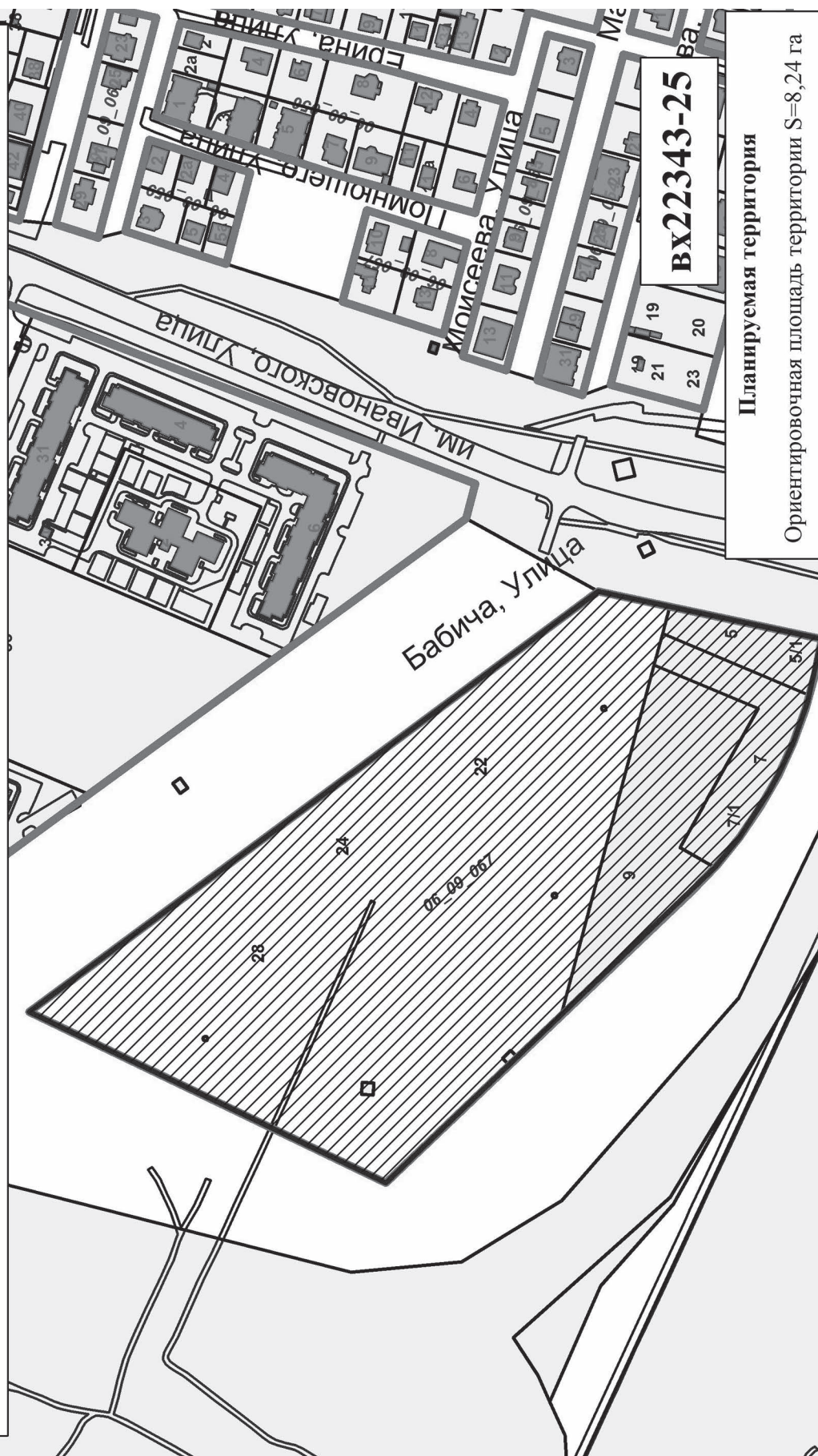
застройки территории, необходимые для размещения указанных объектов, а также информация о планируемых мероприятиях по обеспечению сохранения применительно к территориальным зонам, в которых планируется размещение указанных объектов, фактических показателей обеспеченности территории объектами коммунальной, транспортной, социальной инфраструктур и фактических показателей территориальной доступности таких объектов для населения; 6.1.2.2. Положения об очередности планируемого развития территории, содержащие этапы и максимальные сроки осуществления: а) архитектурно-строительного проектирования, строительства, реконструкции объектов капитального строительства жилого, производственного, общественно-делового и иного назначения, необходимых для функционирования таких объектов и обеспечения жизнедеятельности человека объектов коммунальной, транспортной, социальной инфраструктур, иных объектов (в том числе зданий пожарных депо); б) сноса объектов капитального строительства (в случае необходимости сноса объектов капитального строительства, их частей для строительства, реконструкции других объектов капитального строительства). 6.2. Материал по обоснованию проекта планировки территории: 6.2.1. Карта (фрагмент карты) планировочной структуры территории городского округа с отображением границ элементов планировочной структуры (справка-выкопировка из Генерального плана Волгограда) в масштабе 1:5000 или 1:10000; 6.2.2. Схема, отображающая местоположение существующих объектов капитального строительства, в том числе линейных объектов, подлежащих сносу, объектов незавершенного строительства, а также проходы к водным объектам общего пользования и их береговым полосам (Схема использования территории в период подготовки проекта планировки территории) в масштабе 1:1000 (1:2000); 6.2.3. Схема организации улично-дорожной сети и движения транспорта и пешеходов в масштабе 1:1000 (1:2000); 6.2.4. Схема границ территорий объектов культурного наследия в масштабе 1:1000 (1:2000); (выполняется в случае, если органами охраны объектов культурного наследия выдана исходная информация о наличии территорий объектов культурного наследия); 6.2.5. Схема границ зон с особыми условиями использования территории и границ территорий, подверженных риску возникновения чрезвычайных ситуаций природного и техногенного характера и воздействия их последствий, в масштабе 1:1000 (1:2000); 6.2.6. Схема вертикальной планировки и инженерной подготовки территории в масштабе 1:1000 (1:2000); 6.2.7. Схема размещения инженерных сетей и сооружений в масштабе 1:1000 (1:2000); 6.2.8. Схема поперечных профилей улиц и проездов (с раскладкой инженерных сетей) в масштабе 1:200; 6.2.9. Разбивочный чертеж красных линий в масштабе 1:500 (1:1000); 6.2.10. Предложение по застройке территории в масштабе 1:1000 (1:500); 6.2.11. Схема благоустройства и озеленения территории в масштабе 1:1000 (1:2000); 6.2.11. Пояснительная записка с описанием и обоснованием проектных решений. 6.3. Основная часть проекта межевания территории:

		<p>о проекте межевания территории на территории Волгоградского кадастрового района (34:34) вносится в установленной системе координат «МСК-34, зона 1».</p> <p>Документ, содержащий сведения, подлежащие внесению в Единый государственный реестр недвижимости, в том числе описание местоположения границ земельных участков, подлежащих образованию в соответствии с проектом межевания территории (формат xml).</p> <p>Снятые приложения к постановлению об утверждении документации по планировке территории в 5 экземплярах на бумажной основе и в формате PDF.</p> <p>В соответствии с п.30 ч.III Правил ведения государственных информационных систем обеспечения градостроительной деятельности, утвержденных постановлением Правительства Российской Федерации от 13.03.2020 №279 «Об информационном обеспечении градостроительной деятельности» материалы, размещаемые в информационной системе обеспечения градостроительной деятельности, должны быть подписаны усиленной квалифицированной электронной подписью уполномоченного лица.</p>
7	Информация о земельных участках (при наличии), включенных в границы территории, в отношении которой планируется подготовка документации по планировке территории, а также об ориентировочной площади такой территории	<p>Ориентировочная площадь планируемой территории – 8,24 га.</p> <p>Земельные участки с кадастровыми номерами: 34:34:0000004/7998, 34:34:060004/5026, 34:34:060004/5027, 34:34:060004/5028.</p> <p>Границы внесения изменений являются ориентировочными и подлежат уточнению при проектировании.</p>
8	Цель подготовки документации по планировке территории	<p>Обеспечение устойчивого развития территории, определение границ зон планируемого размещения объектов капитального строительства (многоквартирная жилая застройка общей площадью 40 000 кв.м и объекты коммунально-бытового и социально-культурного обслуживания населения), определение местоположения границ образуемых и изменяемых земельных участков, исключение технических ошибок.</p>

СХЕМА ТЕРРИТОРИИ

Приложение к заданию
от 12.01.2026. № 01-осн

Для подготовки изменений в документацию по планировке территории – проект планировки и межевания территории, ограниченной ул. Тимирязева, ул. Казахской, ул. им. Ивановского, включая квартал 06_09_067, квартал 06_09_064 в Советском районе, утвержденный постановлением администрации Волгограда от 28 декабря 2015 г. № 1824 «Об утверждении проекта планировки и межевания территории», М1:3000



Планируемая территория

Ориентировочная площадь территории S=8,24 га

Профилактика бруцеллеза

Бруцеллёз - это острое инфекционно-аллергическое, зоонозное заболевание, передающееся от больных, преимущественно, сельскохозяйственных животных человеку.

От человека к человеку бруцеллез не передается.

Общие симптомы бруцеллеза схожи с симптомами гриппа: лихорадка (наиболее высокие цифры возникают во второй половине дня), боли в спине, ломота в теле; плохой аппетит и потеря веса, слабость, головная боль; ночная потливость; боль в животе; кашель.

Основными источниками бруцеллезной инфекции для человека являются сельскохозяйственные животные - овцы, козы, крупный рогатый скот, свиньи.

Большинство случаев заражения происходит во время непосредственного контакта с инфицированным животным, предметами ухода, подстилками, остатками корма.

Нередко реализуется алиментарный путь передачи инфекции при употреблении продуктов, полученных от больного животного и не прошедших достаточную термическую обработку или молочных продуктов из сырого молока (творог, сыр и т.д.).

В сыром молоке, хранящемся в холодильнике, возбудитель бруцеллеза сохраняется до 10 дней, в сливочном масле – более 4 недель, в домашнем сыре – 3 недели, в сметане – 15 дней, в мясе – до 12 дней. В замороженных инфицированных мясных и молочных продуктах бруцеллы остаются жизнеспособными в течение всего срока хранения!

Инкубационный период заболевания длится 1–2 недели, но может затягиваться до двух месяцев, что определяется дозой возбудителя, попавшего в организм, его вирулентностью и сопротивляемостью организма.

Заболевание начинается, как правило, с лихорадки, которая сопровождается ознобами, повышенной потливостью и общими симптомами интоксикации. Через некоторое время присоединяются симптомы поражения других органов и систем: опорно-двигательного аппарата, сердечно-сосудистой, центральной нервной и других систем. Симптомы бруцеллеза могут исчезнуть на несколько недель или месяцев, а затем вернуться. У некоторых людей бруцеллез становится хроническим, а симптомы сохраняются годами даже после лечения.

2

В целях профилактики бруцеллеза:

- Вакцинируйте домашних животных.
- Не допускайте покупку, продажу, сдачу на убой животных и реализацию животноводческой продукции без уведомления ветеринарной службы.
- Не приобретайте мясо и мясные продукты (фарш, колбаса, полуфабрикаты), молоко и молочные продукты на несанкционированных рынках и с рук.
- Молоко, молочные продукты и мясо, приобретенные у частного производителя, употребляйте только после тщательной термической обработки!
- Откажитесь от непастеризованных молочных продуктов;
- При уходе за крупным рогатым скотом, овцами и другими сельскохозяйственными животными используйте средства индивидуальной защиты – маски, резиновые перчатки.

Лечение бруцеллеза продолжительное! Позаботьтесь о профилактике заранее!



ЧТО НУЖНО ЗНАТЬ О БРУЦЕЛЛЕЗЕ?



РОСПОТРЕБНАДЗОР
ЕДИНЬИЙ КОНСУЛЬТАЦИОННЫЙ ЦЕНТР
РОСПОТРЕБНАДЗОРА 8-800-555-49-43

ПУТИ ЗАРАЖЕНИЯ

- **контактным** (с больным животным или сырьём и продуктами животного происхождения)
- **алиментарным** (при употреблении заражённых мяса и молочных продуктов и не прошедших достаточную термическую обработку)
- **азрогенным** путями.

БРУЦЕЛЛЕЗ - ОСТРОЕ ИНФЕКЦИОННО-АЛЛЕРГИЧЕСКОЕ, ЗООНОЗНОЕ ЗАБОЛЕВАНИЕ, ПЕРЕДАЮЩЕЕСЯ ОТ БОЛЬНЫХ, ПРЕИМУЩЕСТВЕННО, СЕЛЬСКОХОЗЯЙСТВЕННЫХ ЖИВОТНЫХ ЧЕЛОВЕКУ

ОТ ЧЕЛОВЕКА К ЧЕЛОВЕКУ ИНФЕКЦИЯ НЕ ПЕРЕДАЁТСЯ

ПРОФИЛАКТИКА

Основной метод профилактики бруцеллеза в эпидемиологически неблагоприятных районах – вакцинация.

В целях профилактики бруцеллеза:

- вакцинируйте домашних животных;
- не допускайте покупку, продажу, сдачу на убой животных и реализацию животноводческой продукции без уведомления ветеринарной службы;
- не приобретайте мясо и мясные продукты (фарш, колбаса, полуфабрикаты), молоко и молочные продукты не заводского производства, на стихийных несанкционированных рынках;
- молоко, молочные продукты и продукты животного происхождения, приобретенные у частного производителя, употребляйте только после тщательной термической обработки;
- откажитесь от непастеризованных молочных продуктов;
- если Вы работаете в животноводческой промышленности – пользуйтесь резиновыми перчатками.

ИНКУБАЦИОННЫЙ ПЕРИОД

Составляет от 1 недели до 2-х месяцев. Начало заболевания, как правило, сопровождается подъемом температуры тела до 39 - 40 °С (характерны подъемы температуры в вечерние и ночные часы).

ОСЛОЖНЕНИЯ БРУЦЕЛЛЕЗА

- эндокардит (инфекция слизистой оболочки сердца или клапанов), самое тяжелое осложнение – причина смерти;
- поражение центральной нервной системы (менингит, энцефалит);
- абсцесс печени;
- воспаление селезенки;
- артрит;
- хроническая усталость;
- периодически появляющаяся лихорадка.

Перенесенный во время беременности бруцеллез может стать причиной выкидыша или пороков развития плода.

Лечение проводится антибактериальными препаратами.

СИМПТОМЫ

Общие симптомы бруцеллеза схожи с симптомами гриппа:

- лихорадка (наиболее высокие цифры возникают во второй половине дня);
- боли в спине, ломота в теле;
- плохой аппетит и потеря веса, слабость;
- головная боль;
- ночная потливость;
- боль в животе;
- кашель.



Лечение бруцеллеза продолжительное!
Позаботьтесь о профилактике заранее!

Подробнее на www.rosпотребнадзор.ru

3

БРУЦЕЛЛЕЗ



Бруцеллез – инфекционная болезнь, передающаяся человеку от животных



Основной источник инфекции – сельскохозяйственные животные

Симптомы

- Высокая температура
- Слабость
- Потливость или озноб
- Головная боль
- Боль в мышцах и суставах
- Сыпь
- Увеличение лимфатических узлов



Как передается

- при уходе за больными животными, обработке сырья животного происхождения
- при употреблении мяса, молока и молочных продуктов, не прошедших достаточную термическую обработку
- при вдыхании пыли, содержащей сухие фекалии и мочу зараженных животных

Профилактика



Не приобретайте мясо и мясные продукты (фарш, колбаса, полуфабрикаты), молоко и молочные продукты на несанкционированных рынках и с рук



Употребляйте только термически обработанные мясо, молоко, мясные и молочные продукты



При уходе за сельскохозяйственными животными используйте спецодежду и средства индивидуальной защиты – маски, резиновые перчатки

cgon.rospotrebnadzor.ru

Использованы материалы ФБУЗ «Центр гигиенического образования населения» Роспотребнадзора (<http://cgon.rospotrebnadzor.ru/>)

СКАЖИ КОРРУПЦИИ – НЕТ!

ЛЕГКОЕ РЕШЕНИЕ ВОПРОСА – ТЯЖКИЕ ПОСЛЕДСТВИЯ!

*Сегодня проплаченный экзамен – завтра ошибка на операционном столе!
Сегодня проверка «по договорённости» – завтра пожар в жилом доме!
Сегодня водительские права без экзамена – завтра сбитый пешеход!
Не позволяй коррупции разрушать будущее!*

Когда Вы берете или даете взятку, помните: Вы не просто нарушаете закон, Вы совершаете преступление против себя, своих близких, против своего будущего!

За совершение коррупционных правонарушений предусмотрена уголовная, административная, гражданско-правовая и дисциплинарная ответственность в соответствии с законодательством Российской Федерации.

Взятка может лишить свободы как берущего, так и дающего!



О ставших известными Вам фактах коррупции сообщите по телефонам экстренного реагирования:

Телефон полиции **02, 102**
УМВД России по городу
Волгограду
дежурная часть **97-22-90**

ГУ МВД России по
Волгоградской области
Дежурная часть **30-43-45**

УФСБ России по
Волгоградской области
Телефон доверия **33-24-10**

Телефон горячей линии
Общественной палаты МВД
РФ "Стоп, коррупция!":
8-800-700-8-800
(круглосуточно).



КАК ЗАЩИТИТЬ СЕБЯ ПРИ ОБСТРЕЛЕ ИЛИ АТАКЕ БЕСПИЛОТНЫМИ ЛЕТАТЕЛЬНЫМИ АППАРАТАМИ

Если вы в здании



1

СПУСТИТЕСЬ В ПОДВАЛ, НА НИЖНИЕ ЭТАЖИ ИЛИ В ПАРКИНГ ЗДАНИЯ, В КОТОРОМ НАХОДИТЕСЬ

Если нет подвала или паркинга

1

НАЙДИТЕ ПОМЕЩЕНИЕ С НЕСУЩИМИ СТЕНАМИ

2

СЯДЬТЕ НА ПОЛ У БЕТОННОЙ СТЕНЫ И ПРИГНИТЕСЬ

3

ДЕРЖИТЕСЬ ПОДАЛЬШЕ ОТ ОКОН

4

САМОЕ БЕЗОПАСНОЕ МЕСТО В КВАРТИРЕ — ЭТО ВАННАЯ КОМНАТА



Если вы на улице



1

НЕ ПАНИКУЙТЕ!

2

ЕСЛИ УСЛЫШАЛИ СВИСТ СНАРЯДА, ПАДАЙТЕ НА ЗЕМЛЮ И ПРИКРОЙТЕ ГОЛОВУ РУКАМИ

3


ЗАЙДИТЕ В БЛИЖАЙШЕЕ ЗДАНИЕ, ПОДЗЕМНЫЙ ПЕРЕХОД ИЛИ ПАРКИНГ

4

ЕСЛИ НЕТ ЗДАНИЙ ИЛИ ПОДЗЕМНЫХ ПЕРЕХОДОВ, ВЫБЕРИТЕ МЕСТО ДЛЯ УКРЫТИЯ (ЛЮБОЕ УГЛУБЛЕНИЕ/ВЫСТУП НА ЗЕМЛЕ ИЛИ БЕТОННЫЕ КОНСТРУКЦИИ)

5

ЛЕЖИТЕ В УКРЫТИИ, ПОКА ОБСТРЕЛ НЕ ПРЕКРАТИТСЯ



Если вы в авто или общественном транспорте

1

ОСТАНОВИТЕ МАШИНУ



3

ОГЛЯНИТЕСЬ И НАЙДИТЕ БОЛЕЕ НАДЕЖНОЕ УКРЫТИЕ — ПОДЪЕЗДЫ ДОМОВ, ПОДЗЕМНЫЕ ПЕРЕХОДЫ, ПАРКИНГ

2

ПОЛЗКОМ ПЕРЕМЕСТИТЕСЬ ОТ ТРАНСПОРТА

4

ЛОЖИТЕСЬ НА ЗЕМЛЮ

5

КОГДА ВЗРЫВЫ ПРЕКРАТИЛИСЬ, БЕГИТЕ К УКРЫТИЮ



После окончания обстрела



1

НЕ ТОРОПИТЕСЬ ВЫХОДИТЬ ИЗ УКРЫТИЯ



2

ВНИМАТЕЛЬНО СМОТРИТЕ ПОД НОГИ



3

НЕ ПОДНИМАЙТЕ С ЗЕМЛИ НЕРАЗОРВАВШИЕСЯ БОЕПРИПАСЫ И ПРЕДМЕТЫ



4

ДЕРЖИТЕ ВОЗЛЕ СЕБЯ ДЕТЕЙ

деловой круг	
ИЗВЕЩЕНИЕ О ПРОВЕДЕНИИ СОБРАНИЯ О СОГЛАСОВАНИИ МЕСТОПОЛОЖЕНИЯ ГРАНИЦЫ ЗЕМЕЛЬНОГО УЧАСТКА	
Кадастровым инженером	Кулаков Олег Сергеевич
	(фамилия, имя, отчество, почтовый адрес,
400112, г.Волгоград, б-р Энгельса, д. 23а, кв. 115, kool.kadastr@yandex.ru, 89272516706,	
адрес электронной почты, контактный телефон. № регистрации в государственном реестре лиц, осуществляющих кадастровую деятельность)	
выполняются кадастровые работы в отношении земельного участка с кадастровым №	34:34:080145:140
расположенного	Волгоградская обл., г. Волгоград, ул. Кагальническая, д. 1а, кадастровый квартал № 34:34:080145
	(адрес (местоположение), номер кадастрового квартала)
Заказчиком кадастровых работ является	Дудников Вячеслав Владимирович, СНИЛС: 054-594-155 76
	(фамилия, инициалы физического лица
Волгоградская обл., г. Волгоград, ул. Изобильная, д.12, кв.20, контактный телефон: +7-903-375-59-47	
или наименование юридического лица, его почтовый адрес и контактный телефон)	
Собрание по поводу согласования местоположения границы земельного участка состоится по	
адресу:	Волгоградская обл., Светлоярский р-н, мкр.1, дом 33, оф.41
«19» февраля 2026 г. в 11 часов 00 минут	
С проектом межевого плана земельного участка можно ознакомиться по адресу:	
Волгоградская обл., Светлоярский р-н, мкр.1, дом 33, оф.41	
Требования о проведении согласования местоположения границ земельных участков на местности принимаются с «16» января 2026 г. по «16» февраля 2026 г., обоснованные возражения о местоположении границ земельных участков после ознакомления с проектом межевого плана принимаются с «16» января 2026 г. по «16» февраля 2026 г.	
по адресу:	Волгоградская обл., Светлоярский р-н, мкр.1, дом 33, оф.41
При проведении согласования местоположения границ при себе необходимо иметь документ, удостоверяющий личность, а также документы о правах на земельный участок (часть 12 статьи 39, часть 2 статьи 40 Федерального закона от 24 июля 2007 г. N 221-ФЗ "О кадастровой деятельности").	

деловой круг
<p>ООО «Диалог», ИНН 3000003423, именуемое в дальнейшем Организатором торгов, действующее на основании Государственного контракта № 100038057125100013 от 17.04.2025г., заключенного с ТУ Росимущества в Волгоградской области, извещает о проведении торгов в форме аукциона по реализации арестованного имущества на основании поручений ТУ Росимущества в Волгоградской области и уведомлений ГУФССП России в Волгоградской области. Используемые сокращения: Нач.цена - начальная цена, з-к - задаток, с-к - собственник, д-к - должник, обл. - область, р-н - район, г. - город, с. - село, пр-кт - проспект, ул. - улица, д. — дом, а/м - автомобиль, т/с - транспортное средство, пл. - площадь, г.в. — год выпуска, г/н — государственный регистрационный номер, VIN — идентификационный номер транспортного средства, з/у — земельный участок. Торги по следующему имуществу состоятся 20.02.2026г. 10ч.00мин по Московскому времени. Требуемый для участия в торгах пакет документов, включая заявку, необходимо подать в электронном виде с 16.01.2026г. с 10-00 час. до 16.02.2026г. 16.00 час., используя функционал ЭТП на сайте https://global-etp.ru. Дата подведения итогов рассмотрения заявок — 19.02.2026г. Время, указанное в информационном сообщении, Московское. На портале www.torgi.gov.ru время подачи и рассмотрения заявок, а также время начала проведения торговых процедур указано Астраханское (+1 МСК). Повторные торги по реализации недвижимого незаложенного имущества и движимого незаложенного имущества. Лот №1 Д-к Субботина Л.Г. з/у, пл. 997 кв.м., 34:26:090201:2799, Светлоярский р-н, р.п. Светлый Яр, ул. Победы, №38. С-к Субботина Л.Г. Нач.цена: 581400 руб. З-к: 290 700 руб. Лот №2 Д-к Некозырев Д.С. А/м FORD FOCUS, 2011 г.в., г/н M253Y7134, VIN: X9FMXXEEBMBU34100. С-к Некозырев Д.С. Нач.цена: 361250 руб. З-к: 180 700 руб. Лот №3 Д-к Магамадов А.И. А/м TOYOTA CAMRY, 2018 г.в., г/н M385CM134, VIN: 4T1B11HK4JU091099. С-к Магамадов А.И. Нач.цена: 998750 руб. З-к: 499 400 руб. Лот №4 Д-к Антонов А.П. А/м KIA XM SORENTO, 2009 г.в., г/н A050XH34, VIN: KNAKU811DA5005397. С-к Антонов А.П. Нач.цена: 667250 руб. З-к: 333 700 руб. Лот №5 Д-к ООО «Агроторговая компания-ЮГ». Нач.цена: 1906006 руб., в т.ч. НДС 22%. З-к: 953 003 руб. Лот №6 Д-к Гаврилов С.В. 1/4 доли в праве собственности на нежилое здание, пл. 22 кв.м., 34:36:000018:11293, г. Камышин, Гаражный кооператив №30, гараж №284. С-к Гаврилов С.В. Нач.цена: 80750 руб. З-к: 40 400 руб. Лот №7 Д-к Воронкова О.В. з/у, пл. 1000 кв.м., 34:12:010502:4209, Клетский р-н, ст-ца Клетская, ул. Серегина, 13ж. С-к Воронкова О.В. Нач.цена: 94350 руб. З-к: 47 200 руб. Повторные торги по реализации движимого заложеного имущества. Лот №8 Д-к ООО «ДОБРОВОЗ». Полу-прицеп фургон SCHMITZ SKO24, 2004 г.в., гос.знак ВУ743234, VIN WSM00000005000383. С-к ООО «ДОБРОВОЗ». Нач.цена: 1777418 руб., в т.ч. НДС 22%. З-к: 888 800 руб. Лот №9 Д-к ООО «ДОБРОВОЗ». Полуприцеп фургон SCHMITZ SKO 24/L, 1999 г.в., гос.знак ВР835934, номер шасси (рамы) 80936. С-к ООО «ДОБРОВОЗ». Нач.цена: 853451 руб., в т.ч. НДС 22%. З-к: 426 800 руб. Лот №10 Д-к ООО «ДОБРОВОЗ». Полуприцеп MONTENEGRO SHLF-3S-13.55, 2005 г.в., гос.знак ВУ743334, VIN VST0031205M001884. С-к ООО «ДОБРОВОЗ». Нач.цена: 1688236 руб., в т.ч. НДС 22%. З-к: 844 200 руб. Лот №11 Д-к ООО «ДОБРОВОЗ». Полуприцеп MONTENEGRO SHLF-3S-13.55, 2005 г.в., гос.знак ВУ743334, VIN VST0031205M001872. С-к ООО «ДОБРОВОЗ». Нач.цена: 1688236 руб., в т.ч. НДС 22%. З-к: 844 200 руб. Лот №12 Д-к ООО «ДОБРОВОЗ». Полуприцеп MONTENEGRO SHLF-3S-13.55, 2005 г.в., гос.знак ВУ743834, VIN VST0031205M001890. С-к ООО «ДОБРОВОЗ». Нач.цена: 1688236 руб., в т.ч. НДС 22%. З-к: 844 200 руб. Лот №13 Д-к ООО «ДОБРОВОЗ». Полуприцеп LAMBERET LVF SE3, 1996 г.в., гос.знак ВР051134, VIN VM31LVFS3ET1A04167. С-к ООО «ДОБРОВОЗ». Нач.цена: 826489 руб., в т.ч. НДС 22%. З-к: 413 300 руб. Лот №14 Д-к ООО «ДОБРОВОЗ». Полуприцеп фургон MIROFRET без модели, 2002 г.в., гос.знак ВТ745934, номер шасси (рамы) 213252. С-к ООО «ДОБРОВОЗ». Нач.цена: 171810 руб., в т.ч. НДС 22%. З-к: 585 950 руб. Лот №15 Д-к ООО «ДОБРОВОЗ». Полуприцеп SCHMITZ SKO24, 2004 г.в., гос.знак EE212534, VIN WSMST7480000458402. С-к ООО «ДОБРОВОЗ». Нач.цена: 1777418 руб., в т.ч. НДС 22%. З-к: 888 800 руб. Лот №16 Д-к ООО «ДОБРОВОЗ». Полуприцеп LECITRAILER F3S, 2007 г.в., гос.знак EE213634, VIN VV1F3FAIASN133844. С-к ООО «ДОБРОВОЗ». Нач.цена: 1777418 руб., в т.ч. НДС 22%. З-к: 888 800 руб. Лот №17 Д-к Борицкий А.А. А/м ЛАДА 217230 ЛАДА ПРИОРА, 2010 г.в., г/н K144NH134, VIN: ХТА217230А0119704. С-к Борицкий А.А. Нач.цена: 185300 руб. З-к: 92 700 руб. Лот №18 Д-к Орлов Е.П. А/м RAVON NEXIA R3, 2018 г.в., г/н M310KE134, VIN: XWBTF69V9JA013529. С-к Орлов Е.П. Нач.цена: 482800 руб. З-к: 241 400 руб. Лот №19 Д-к Асгарзаде М.Н. оглы. А/м Ленд Ровер Рейндж РОВЕР СПОРТ, 2011 г.в., г/н О795K0761, VIN: SALLSAAE4BA708228. С-к Асгарзаде М.Н. оглы. Нач.цена: 1410150 руб. З-к: 705 100 руб. Лот №20 Д-к Евдокимцев Р.В. А/м ХЕНДЭ SANTA FE, 2015 г.в., г/н M5200H134, VIN: KMHST81CDFU499999. С-к Евдокимцев Р.В. Нач.цена: 1524900 руб. З-к: 762 500 руб. Первые торги по реализации недвижимого незаложенного имущества и движимого незаложенного имущества. Лот №21 Д-к Вяткин А.В. з/у, пл. 169005 кв.м., 34:10:160001:214, Камышинский р-н, х. Поповка, уч. находится примерно в 1,0 км, по направлению на север от ориентира: Камышинский р-н, х. Ионов. С-к Вяткин А.В. Нач.цена: 904700 руб. З-к: 452 400 руб. Лот №22 Д-к Вяткин А.В. з/у, пл. 169007 кв.м., 34:10:160001:215, Камышинский р-н, х. Ионов, уч. находится примерно в 1,0 км, по направлению на север от ориентира: Камышинский р-н, х. Поповка. С-к Вяткин А.В. Нач.цена: 904700 руб. З-к: 452 400 руб. Лот №23 Д-к ИП Алиев Ф.Ф. з/у, пл. 600 кв.м., 34:03:120006:290, Городищенский р-н, СНТ «Дубок», уч. №152. С-к ИП Алиев Ф.Ф. Нач.цена: 274400 руб. З-к: 137 200 руб. Лот №24 Д-к ООО «ТЕХЭКСПЛУАТАЦИЯ», ИНН 3459077934. Дебиторская задолженность по неисполненным обязательствам ООО УК «Волга-Сервис» ИНН 3459070537, подтвержденная актом сверки взаимных расчетов за период 2022г. С-к ООО «ТЕХЭКСПЛУАТАЦИЯ». Нач.цена: 6568400 руб. З-к: 3 284 200 руб. Лот №25 Д-к Меркушов Е.Е. А/м ТОЙОТА PAB 4, 2010 г.в., г/н P022PX34, VIN: JTMBE31VX0D030489. С-к Меркушов Е.Е. Нач.цена: 1334000 руб. З-к: 667 000 руб. Лот №26 Д-к Чемоданов А.Н. А/м HUYONDAI IX55 3.0 AT CRDI, 2012 г.в., г/н A9090B134, VIN: KMHNU81XDCU203192. С-к Чемоданов А.Н. Нач.цена: 585000 руб. З-к: 292 500 руб. Лот №27 Д-к Белова Л.Ф. Нежилое здание, пл. 20,3 кв.м., 34:34:030032:192, г. Волгоград, ш. Авиа-торов, д.8ж. С-к Белова Л.Ф. Нач.цена: 466000 руб. З-к: 233 000 руб. Лот №28 Д-к ИП Чемоданова О.П. А/м КАМАЗ 5320, 1991 г.в., г/н K165NHK34, VIN: ХТС532000M0383025. С-к ИП Чемоданова О.П. Нач.цена: 347000 руб. З-к: 173 500 руб. Лот №29 Д-к ИП Крылова С.В. з/у, пл. 533 кв.м., 34:37:010353:164, г. Михайловка, пер. Январский, 4а. С-к ИП Крылова С.В. Нач.цена: 305000 руб. З-к: 152 500 руб. Лот №30 Д-к ООО «ДОНСКОЙ ЭЛЕКТРОМЕТАЛЛУРГИЧЕСКИЙ ЗАВОД». А/м Фольксваген Джетта. 2015 г.в., г/н K260CB134, VIN: XW8ZZZ16ZFN91907. С-к ООО «ДЭМЗ». Нач.цена: 717360 руб., в т.ч. НДС 22%. З-к: 358 700 руб. Лот №31 Д-к ООО «ГРУЗСЕРВИС». Полуприцеп с бортовой платформой КОГЕЛЬ SN 24, 2012 г.в., г/н EK200634, VIN: WK0S0002400151627. С-к ООО «ГРУЗ-СЕРВИС». Нач.цена: 1207000 руб. З-к: 603 500 руб. Первые торги по реализации движимого заложеного имущества. Лот №32 Д-к Алдунгаров З.Ш. А/м КАМАЗ 53200ПН125, 1983 г.в., г/н T197AH134, VIN: ХТС532000G0250283, Палласовский р-н, с. Старая Иванцовка. С-к Алдунгаров З.Ш. Нач.цена: 120000 руб. З-к: 60 000 руб. Лот №33 Д-к Алдунгаров З.Ш. Прицеп общего назначения к груз. а/м ГКБ 8350, 1987 г.в., г/н ВУ037934. С-к Алдунгаров З.Ш. Нач.цена: 50000 руб. З-к: 25 000 руб. Лот №34 Д-к ИП Эйрих А.С. А/м МАЗ 437040-062, 2001 г.в., г/н H031MO30, VIN: Y3M43704010000323. С-к ИП Эйрих А.С. Нач.цена: 131000 руб. З-к: 65 500 руб. Лот №35 Д-к Серов А.С. А/м ЧЕРИ ТИГГОЗ, 2017 г.в., г/н E715AY134, VIN: ХEYDB11B0N1001597. С-к Серов А.С. Нач.цена: 892000 руб. З-к: 446 000 руб. Лот №36 Д-к Бескровный А.Н. А/м KIA МАДЖЕНТИС, 2005 г.в., г/н A535MX34, VIN: X4XGD222250000917. С-к Бескровный А.Н. Нач.цена: 231000 руб. З-к: 115 500 руб. Лот №37 Д-к Афанасьев А.Р. А/м VOLGA Siber, 2009 г.в., г/н A449EK34, VIN: X96ERB6X790001614. С-к Афанасьев А.Р. Нач.цена: 175000 руб. З-к: 87 500 руб. Лот №38 Д-к Бойцевская А.Е. А/м KIA CERATO, 2020 г.в., г/н H367MK134, VIN: XWEFC41CBLC007680. С-к Бойцевская А.Е. Нач.цена: 1195000 руб. З-к: 597 500 руб. Лот №39 Д-к Оводков И.А. А/м LADA GRANTA, 2021 г.в., г/н M327MP134, VIN: ХТА219070N0803573. С-к Оводков И.А. Нач.цена: 714000 руб. З-к: 357 000 руб. Шаг аукциона для всех лотов составляет 1% от начальной продажной цены. Все лоты имеют ограничения в виде запретов на регистрационные действия, наложенные уполномоченными органами. Торги проходят в форме аукциона, открытого по составу участников и форме подачи предложения о цене на электронной торговой площадке «Глобал» (далее — ЭТП) по адресу: https://global-etp.ru. Прием заявок и проведение аукциона осуществляются согласно регламенту ЭТП, на сайте, указанном выше. Извещение является публичной офертой для заключения договора о задатке в соответствии со ст. 437 ГК РФ, а подана претендентом заявки и перечисление задатка являются акцептом такой оферты. Время, указанное в информационном сообщении, Московское. К участию в аукционе допускаются юридические и физические лица (индивидуальные предприниматели), не относящиеся к кругу лиц, указанных в п.5 ст. 449.1 ГК РФ, своевременно подавшие заявку на участие в аукционе и представившие документы в соответствии с перечнем, объявленным в настоящем извещении, обеспечившие поступление установленного суммы задатка не позднее даты подведения итогов приема заявок на указанный извещении счет. В силу ст.17 ФЗ от 26.07.2006 № 135-ФЗ «О защите конкуренции» в торгах не могут принимать участие аффилированные лица. Заявки подаются через электронную площадку «Глобал» в соответствии с аукционной документацией (в том числе реквизиты ТУ Росимущества для оплаты имущества) размещенной на сайте www.torgi.gov.ru и https://global-etp.ru. З-к должен поступить в полном объеме и в срок до даты подведения итогов рассмотрения заявок. Организатор торгов оставляет за собой право в любой момент снять выставленное имущество с торгов в порядке ч.4 статьи 448 ГК РФ. Порядок проведения торгов и порядок участия в торгах (в том числе регистрация на ЭТП) регулируется Регламентом ООО «Глобал». Информация о вознаграждении оператора ЭТП размещена в разделе 12 Регламента на сайте https://global-etp.ru. Ознакомиться с дополнительной информацией о предмете торгов, порядке их проведения, проектной документацией можно на сайте www.torgi.gov.ru, либо по адресу электронной почты dialog.torg@inbox.ru, либо по телефону 89275067692 в рабочие дни с 10:00 до 16:00 по Московскому времени.</p>