

Управление Федеральной службы судебных приставов по Новгородской области

ОСП Старорусского, Парфинского, Поддорского и Холмского районов  
ул. Александровская, д. 37, г. Старая Русса, Новгородская обл., Россия, 175204  
от 30.06.2025 № 53016/25/332801 Тел. +7(8162)99-36-18



1 2 7 0 5 1 9 8 7 2 / 5 3 1 6

Для участия в исполнительном производстве воспользуйтесь сервисом <https://www.gosuslugi.ru>

Номер телефона группы телефонного обслуживания указан на официальном сайте ФССП России <https://fssp.gov.ru>

В ДЕЛО

### Постановление о передаче арестованного имущества на торги

27.06.2025

г. Старая Русса

Судебный пристав-исполнитель ОСП Старорусского, Парфинского, Поддорского и Холмского районов УФССП России по Новгородской области (Код по ВКСП: 53016), адрес подразделения: 175204, Россия, Новгородская обл., , г. Старая Русса, , ул. Александровская, д. 37, , Кононюк Елена Валерьевна, рассмотрев материалы исполнительного производства от 12.02.2025 № 52783/25/53016-ИП, возбужденного на основании исполнительного документа судебный приказ (4) № 2а-2967/2024 от 24.10.2024, выданный органом: Судебный участок № 22 Старорусского судебного района Новгородской области (Код по ОКОГУ 2400400; Адрес: 175200, Новгородская область, Старорусский район, г. Старая Русса, ул. Строителей, д. 1) по делу № 2а-2967/2024, вступившему в законную силу 27.11.2024, предмет исполнения: Произвести взыскание задолженности за счет имущества в размере: 38 518.18 руб. в валюте по ОКВ: 643, в отношении должника (тип должника: физическое лицо): СЕМЕНОВ АНДРЕЙ АНАТОЛЬЕВИЧ,

, в пользу взыскателя: Управление Федеральной налоговой службы по Новгородской области, адрес взыскателя: ,173002,Новгородская обл.,Великий Новгород г.,Октябрьская ул,17,1,,

### УСТАНОВИЛ:

Во исполнение требований указанного исполнительного документа 14.04.2025 г. арестовано имущество, которое подлежит дальнейшей реализации путем проведения торгов.

На основании изложенного, руководствуясь ст. 6, ст. 14, ст. 68, ст. 69, ст. 87, ст. 89, ст. 91, ст. 92 ФЗ от 02.10.2007 № 229-ФЗ «Об исполнительном производстве»

### ПОСТАНОВИЛ:

1. Передать в Росимущество (территориальный орган Росимущества) на реализацию на открытых торгах, проводимых в форме аукциона, следующее имущество:

ID 49161043045845: земельный участок, расположенный по адресу Новосельское с/п, д. Глухая Горушка, зем. участок 5а, площадь 1500 кв.м., кадастровый номер 53:17:0130401:147 (местонахождение: Новосельское с/п, д. Глухая Горушка, зем. участок 5а, площадь 1500 кв.м., кадастровый номер 53:17:0130401:147) в количестве 1(шт, Код по ОКЕИ 796), очередность имущества 1, цена за единицу согласно акту описи и ареста 300 000 р., цена по оценке за единицу 335 300 р., стоимость по оценке 335 300 р., номер лота 1

Оценка имущества произведена ООО "Западно-Сибирский консалтинговый центр".

Отчет специалиста-оценщика от 04.06.2025 № 536/313.

Постановление судебного пристава-исполнителя об оценке имущества от 05.06.2025 № 53016/25/287608.

Итого на сумму 335 300,00 руб. в количестве 1 лотов.

2. Обязать МТУ в Псковской и Новгородской областях:

2.1. Принять на реализацию путем проведения открытых торгов в форме аукциона арестованное имущество (документы, характеризующие арестованное имущество) по акту о приеме-передаче в сроки, установленные частью 7 статьи 87 Федерального закона от 02.10.2007 № 229-ФЗ «Об исполнительном производстве».

2.2. В десятидневный срок с момента получения имущества должника по акту о приеме-передаче разместить информацию о реализуемом имуществе в информационно-телекоммуникационных сетях общего пользования.

В течение семи рабочих дней после опубликования извещения письменно сообщить судебному приставу-исполнителю информацию о соответствующем сайте информационно-телекоммуникационных сетей общего пользования.

2.3. Обеспечить по требованию судебного пристава-исполнителя представление (ознакомление) любых документов или информации, связанных с проведением торгов на любой стадии их подготовки и проведения по месту нахождения судебного пристава-исполнителя.

2.4. В случае объявления торгов несостоявшимися уведомить об этом судебного пристава-исполнителя и представить ему протокол о признании торгов несостоявшимися не позднее одного дня с даты наступления указанного события.

2.5. В случае объявления торгов несостоявшимися назначить вторичные торги не ранее десяти дней, но не позднее одного месяца со дня объявления торгов несостоявшимися.

2.6. Соблюдать сроки реализации, возврата нереализованного имущества, перечисления денежных средств, вырученных от реализации, представления отчетных документов о результатах реализации, а также иные условия, предусмотренные Федеральным законом от 02.10.2007 № 229-ФЗ «Об исполнительном производстве» и Соглашением ФССП России № 0001/13, Росимущества № 01-12/65 от 30.04.2015.

3. Предупредить руководителя МТУ в Псковской и Новгородской областях, что нарушение лицом, не являющимся должником, законодательства об исполнительном производстве, выразившееся в невыполнении законных требований судебного пристава-исполнителя, влечет административную ответственность в соответствии с частью 3 статьи 17.14 Кодекса Российской Федерации об административных правонарушениях.


4. Постановление направить в специализированную организацию для исполнения: МТУ в Псковской и Новгородской областях, 173005, г. Великий Новгород, пл. Победы-Софийская, д.1

5. Копии постановления направить сторонам исполнительного производства:

Порядок обжалования (Ф3229\_СТ121\_СТ122), Постановление может быть обжаловано в порядке подчиненности вышестоящему должностному лицу службы судебных приставов или оспорено в суде в десятидневный срок (ст. 121, ст. 122 ФЗ от 02.10.2007 № 229-ФЗ «Об исполнительном производстве»)

Судебный пристав-исполнитель  
старший лейтенант внутренней службы  
Результат проверки ЭП: Подпись верна

Кононюк Елена Валерьевна



Вид документа: О\_IP\_ACT\_ARR\_GETAUC, Идентификатор: 49162270519872

Идентификатор ИП: 49162259342867, Идентификатор ИД: 5300b0100000000003830434830.09.2024E

Номер ИП: 52783/25/53016-ИП

Должностное лицо, ведущее ИП: Судебный пристав-исполнитель (11-3-4-105), Кононюк Елена Валерьевна

Формат: [http://www.fssp.gov.ru/namespaces/order\\_fssp/2022/1](http://www.fssp.gov.ru/namespaces/order_fssp/2022/1)

Филиал публично-правовой компании "Роскадастр" по Новгородской области  
полное наименование органа регистрации прав  
Выписка из Единого государственного реестра недвижимости об объекте недвижимости



Сведения о характеристиках объекта недвижимости

На основании запроса от 10.10.2025, поступившего на рассмотрение 10.10.2025, сообщаем, что согласно записям Единого государственного реестра недвижимости:

Раздел 1 Лист 1

Земельный участок			
вид объекта недвижимости			
Лист № 1 раздела 1	Всего листов раздела 1: 3	Всего разделов: 5	Всего листов выписки: 10
10.10.2025г. № КУВИ-001/2025-189555021			
Кадастровый номер:	53:17:0130401:147		
Номер кадастрового квартала:	53:17:0130401		
Дата присвоения кадастрового номера:	09.11.2020		
Ранее присвоенный государственный учетный номер:	данные отсутствуют		
Адрес:	Российская Федерация, Новгородская область, Старорусский муниципальный район, сельское поселение Новосельское, деревня Глухая Горюшка, земельный участок 5а		
Площадь:	1500 +/- 14		
Кадастровая стоимость, руб.:	174993.53		
Кадастровые номера расположенных в пределах земельного участка объектов недвижимости:	данные отсутствуют		
Кадастровые номера объектов недвижимости, из которых образован объект недвижимости:	данные отсутствуют		
Кадастровые номера образованных объектов недвижимости:	данные отсутствуют		
Категория земель:	Земли населенных пунктов		
Виды разрешенного использования:	Для ведения личного подсобного хозяйства		
Сведения о кадастровом инженере:	Голощанов Эдвард Викторович.		
Сведения о лесах, водных объектах и об иных природных объектах, расположенных в пределах земельного участка:	данные отсутствуют		
Сведения о том, что земельный участок полностью расположен в границах зоны с особыми условиями использования территории, территории объекта культурного наследия, публичного сервитута:	данные отсутствуют		



Земельный участок			
вид объекта недвижимости			
Лист № 2 раздела 1	Всего листов раздела 1: 3	Всего разделов: 5	Всего листов выписки: 10
10.10.2025г. № КУВИ-001/2025-189555021			
Кадастровый номер:		53:17:0130401:147	
Сведения о том, что земельный участок расположен в границах особой экономической зоны, территории опережающего развития, зоны территориального развития в Российской Федерации, игровой зоны:		данные отсутствуют	
Сведения о том, что земельный участок расположен в границах особо охраняемой природной территории, Байкальской природной территории и ее экологических зон, лесопарковом зеленом поясе, охотничьего угодья, лесничества:		данные отсутствуют	
Сведения о расположении земельного участка и (или) расположенного на нем объекта недвижимости в границах территории, в отношении которой принято решение о резервировании земель для государственных или муниципальных нужд:		данные отсутствуют	
Сведения о результатах проведения государственного земельного надзора:		данные отсутствуют	
Сведения о расположении земельного участка в границах территории, в отношении которой утвержден проект межевания территории:		данные отсутствуют	
Условный номер земельного участка:		данные отсутствуют	
Сведения о принятии акта и (или) заключении договора, предусматривающих предоставление в соответствии с земельным законодательством исполнительным органом государственным органом власти или органом местного самоуправления, находящегося в государственной или муниципальной собственности земельного участка для строительства наемного дома социального использования или наемного дома коммерческого использования:		данные отсутствуют	
Сведения о том, что земельный участок или земельные участки образованы на основании решения об изъятии земельного участка и (или) расположенного на нем объекта недвижимости для государственных или муниципальных нужд:		данные отсутствуют	
Сведения о том, что земельный участок образован из земель или земельного участка, государственная собственность на которые не разграничена:		Земельный участок образован из земель или земельного участка, государственная собственность на которые не разграничена. В соответствии с Федеральным законом от 25 октября 2001 г. № 137-ФЗ "О введении в действие Земельного кодекса Российской Федерации" орган Администрация Старорусского муниципального района уполномочен на распоряжение таким земельным участком.	



ДОКУМЕНТ ПОДПИСАН  
ЭЛЕКТРОННОЙ ПОДПИСЬЮ

Сертификат: 009F0BDC181A023B64597F1E2579BEFB50

Владелец: ФЕДЕРАЛЬНАЯ СЛУЖБА ГОСУДАРСТВЕННОЙ  
РЕГИСТРАЦИИ, КАДАСТРА И КАРТОГРАФИИ  
Действителен: с 02.08.2024 по 26.10.2025

полное наименование должности

инициалы, фамилия

Земельный участок			
вид объекта недвижимости			
Лист № 3 раздела 1	Всего листов раздела 1: 3	Всего разделов: 5	Всего листов выписки: 10
10.10.2025г. № КУВИ-001/2025-189555021			
Кадастровый номер:		53:17:0130401:147	
Сведения о наличии земельного спора о местоположении границ земельных участков:	данные отсутствуют		
Статус записи об объекте недвижимости:	Сведения об объекте недвижимости имеют статус "актуальные"		
Особые отметки:	Земельный участок подлежит снятию с государственного кадастрового учета по истечении пяти лет со дня его государственного кадастрового учета, если на него не будут зарегистрированы права. Сведения, необходимые для заполнения раздела: 4 - Сведения о частях земельного участка, отсутствуют.		
Получатель выписки:	Васечко Юлия Евгеньевна, действующий(ая) на основании документа "" МЕЖРЕГИОНАЛЬНОЕ ТЕРРИТОРИАЛЬНОЕ УПРАВЛЕНИЕ ФЕДЕРАЛЬНОГО АГЕНТСТВА ПО УПРАВЛЕНИЮ ГОСУДАРСТВЕННЫМ ИМУЩЕСТВОМ В ПСКОВСКОЙ И НОВГОРОДСКОЙ ОБЛАСТЯХ		

полное наименование должности	 ДОКУМЕНТ ПОДПИСАН ЭЛЕКТРОННОЙ ПОДПИСЬЮ Сертификат: 009F0BDC181A023B64597F1E2579BEFB50 Владелец: ФЕДЕРАЛЬНАЯ СЛУЖБА ГОСУДАРСТВЕННОЙ РЕГИСТРАЦИИ, КАДАСТРА И КАРТОГРАФИИ Действителен: с 02.08.2024 по 26.10.2025	инициалы, фамилия

Выписка из Единого государственного реестра недвижимости об объекте недвижимости  
Сведения о зарегистрированных правах

Земельный участок			
вид объекта недвижимости			
Лист № 1 раздела 2		Всего листов раздела 2: 4	Всего разделов: 5
Всего листов выписки: 10			
10.10.2025г. № КУВИ-001/2025-189555021			
Кадастровый номер:		53:17:0130401:147	
1	Правообладатель (правообладатели):	1.1	Семенов Андрей Анатольевич,
	Сведения о возможности предоставления третьим лицам персональных данных физического лица:	1.1.1	данные отсутствуют
2	Вид, номер, дата и время государственной регистрации права:	2.1	Собственность 06.07.2021 17:44:36
3	Сведения об осуществлении государственной регистрации сделки, права без необходимого в силу закона согласия третьего лица, органа:	3.1	данные отсутствуют
4	Ограничение прав и обременение объекта недвижимости:		
4.1	вид:	Запрещение регистрации	
	дата государственной регистрации:	10.10.2025 10:16:38	
	номер государственной регистрации:	53:17:0130401:147-53/041/2025-18	
	срок, на который установлены ограничение прав и обременение объекта недвижимости:	не установлен	
	лицо, в пользу которого установлены ограничение прав и обременение объекта недвижимости:	не определено	
	сведения о возможности предоставления третьим лицам персональных данных физического лица	данные отсутствуют	
	основание государственной регистрации:	Постановление судебного пристава-исполнителя ОСП Старорусского, Парфинского, Поддорского и Холмского районов УФССП России по Новгородской области, № 1278601067/5316 (66638/25/53016-ИП), выдан 05.10.2025, ОСП Старорусского, Парфинского, Поддорского и Холмского районов УФССП России по Новгородской области	
	сведения об осуществлении государственной регистрации сделки, права, ограничения права без необходимого в силу закона согласия третьего лица, органа:	данные отсутствуют	

полное наименование должности	<div><p>ДОКУМЕНТ ПОДПИСАН ЭЛЕКТРОННОЙ ПОДПИСЬЮ</p><p>Сертификат: 009F0BDC181A023B64597F1E2579BEFB50</p><p>Владелец: ФЕДЕРАЛЬНАЯ СЛУЖБА ГОСУДАРСТВЕННОЙ РЕГИСТРАЦИИ, КАДАСТРА И КАРТОГРАФИИ</p><p>Действителен: с 02.08.2024 по 26.10.2025</p></div>	инициалы, фамилия

Земельный участок			
вид объекта недвижимости			
Лист № 2 раздела 2	Всего листов раздела 2: 4	Всего разделов: 5	Всего листов выписки: 10

10.10.2025г. № КУВИ-001/2025-189555021

Кадастровый номер: 53:17:0130401:147

		сведения об управляющем залогом и о договоре управления залогом, если такой договор заключен для управления ипотекой:	данные отсутствуют
		сведения о депозитарии, который осуществляет хранение обездвиженной документарной закладной или электронной закладной:	
		ведения о внесении изменений или дополнений в регистрационную запись об ипотеке:	
4.2	вид:	Запрещение регистрации	
	дата государственной регистрации:	01.07.2025 20:22:54	
	номер государственной регистрации:	53:17:0130401:147-53/095/2025-17	
	срок, на который установлены ограничение прав и обременение объекта недвижимости:	не установлен	
	лицо, в пользу которого установлены ограничение прав и обременение объекта недвижимости:	не определено	
	сведения о возможности предоставления третьим лицам персональных данных физического лица	данные отсутствуют	
	основание государственной регистрации:	Постановление судебного пристава-исполнителя ОСП Старорусского, Парфинского, Поддорского и Холмского районов УФССП России по Новгородской области, № 1270416152/5316 (205778/25/53016-ИП), выдан 26.06.2025, ОСП Старорусского, Парфинского, Поддорского и Холмского районов УФССП России по Новгородской области	
	сведения об осуществлении государственной регистрации сделки, права, ограничения права без необходимого в силу закона согласия третьего лица, органа:	данные отсутствуют	
	сведения об управляющем залогом и о договоре управления залогом, если такой договор заключен для управления ипотекой:	данные отсутствуют	
	сведения о депозитарии, который осуществляет хранение обездвиженной документарной закладной или электронной закладной:		
	ведения о внесении изменений или дополнений в регистрационную запись об ипотеке:		
4.3	вид:	Запрещение регистрации	



ДОКУМЕНТ ПОДПИСАН  
ЭЛЕКТРОННОЙ ПОДПИСЬЮ

Сертификат: 009F0BDC181A023B64597F1E2579BEFB50

Владелец: ФЕДЕРАЛЬНАЯ СЛУЖБА ГОСУДАРСТВЕННОЙ  
РЕГИСТРАЦИИ, КАДАСТРА И КАРТОГРАФИИ  
Действителен: с 02.08.2024 по 26.10.2025

полное наименование должности

инициалы, фамилия

Земельный участок			
вид объекта недвижимости			
Лист № 3 раздела 2	Всего листов раздела 2: 4	Всего разделов: 5	Всего листов выписки: 10
10.10.2025г. № КУВИ-001/2025-189555021			
Кадастровый номер:		53:17:0130401:147	
	дата государственной регистрации:	16.04.2025 11:20:25	
	номер государственной регистрации:	53:17:0130401:147-53/041/2025-16	
	срок, на который установлены ограничение прав и обременение объекта недвижимости:	не установлен	
	лицо, в пользу которого установлены ограничение прав и обременение объекта недвижимости:	не определено	
	сведения о возможности предоставления третьим лицам персональных данных физического лица	данные отсутствуют	
	основание государственной регистрации:	Постановление судебного пристава-исполнителя ОСП Старорусского, Парфинского, Поддорского и Холмского районов УФССП России по Новгородской области, № 1260473503/5316 (52783/25/53016-ИП), выдан 14.04.2025, ОСП Старорусского, Парфинского, Поддорского и Холмского районов УФССП России по Новгородской области	
	сведения об осуществлении государственной регистрации сделки, права, ограничения права без необходимого в силу закона согласия третьего лица, органа:	данные отсутствуют	
	сведения об управляющем залогом и о договоре управления залогом, если такой договор заключен для управления ипотекой:	данные отсутствуют	
	сведения о депозитарии, который осуществляет хранение обездвиженной документарной закладной или электронной закладной:		
	ведения о внесении изменений или дополнений в регистрационную запись об ипотеке:		
5	Договоры участия в долевом строительстве:	не зарегистрировано	
6	Заявленные в судебном порядке права требования:	данные отсутствуют	
7	Сведения о возможности предоставления третьим лицам персональных данных физического лица	данные отсутствуют	
8	Сведения о возражении в отношении зарегистрированного права:	данные отсутствуют	
9	Сведения о наличии решения об изъятии объекта недвижимости для государственных и муниципальных нужд:	данные отсутствуют	



ДОКУМЕНТ ПОДПИСАН  
ЭЛЕКТРОННОЙ ПОДПИСЬЮ

Сертификат: 009F0BDC181A023B64597F1E2579BEFB50


Владелец: ФЕДЕРАЛЬНАЯ СЛУЖБА ГОСУДАРСТВЕННОЙ  
РЕГИСТРАЦИИ, КАДАСТРА И КАРТОГРАФИИ  
Действителен: с 02.08.2024 по 26.10.2025

полное наименование должности

инициалы, фамилия

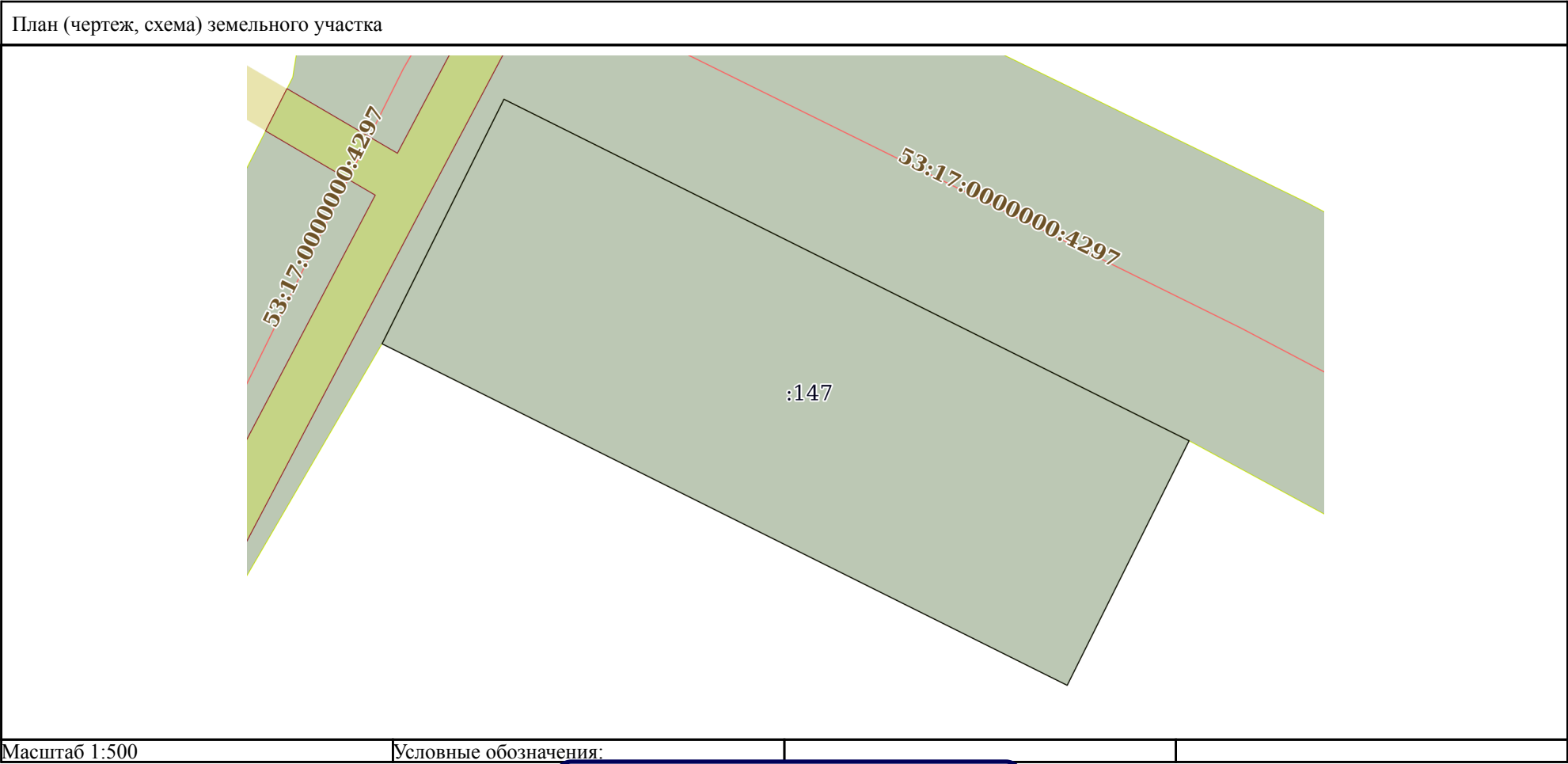



Земельный участок			
вид объекта недвижимости			
Лист № 4 раздела 2	Всего листов раздела 2: 4	Всего разделов: 5	Всего листов выписки: 10
10.10.2025г. № КУВИ-001/2025-189555021			
Кадастровый номер:		53:17:0130401:147	
10	Сведения о невозможности государственной регистрации без личного участия правообладателя или его законного представителя:	данные отсутствуют	
11	Правопритязания и сведения о наличии поступивших, но не рассмотренных заявлений о проведении государственной регистрации права (перехода, прекращения права), ограничения права или обременения объекта недвижимости, сделки в отношении объекта недвижимости:	отсутствуют	
11	Сведения о невозможности государственной регистрации перехода, прекращения, ограничения права на земельный участок из земель сельскохозяйственного назначения:	данные отсутствуют	

полное наименование должности	 ДОКУМЕНТ ПОДПИСАН ЭЛЕКТРОННОЙ ПОДПИСЬЮ Сертификат: 009F0BDC181A023B64597F1E2579BEFB50 Владелец: ФЕДЕРАЛЬНАЯ СЛУЖБА ГОСУДАРСТВЕННОЙ РЕГИСТРАЦИИ, КАДАСТРА И КАРТОГРАФИИ Действителен: с 02.08.2024 по 26.10.2025	инициалы, фамилия

Выписка из Единого государственного реестра недвижимости об объекте недвижимости  
Описание местоположения земельного участка

Земельный участок			
вид объекта недвижимости			
Лист № 1 раздела 3	Всего листов раздела 3: 1	Всего разделов: 5	Всего листов выписки: 10
10.10.2025г. № КУВИ-001/2025-189555021			
Кадастровый номер:		53:17:0130401:147	



полное наименование должности		ДОКУМЕНТ ПОДПИСАН ЭЛЕКТРОННОЙ ПОДПИСЬЮ		инициалы, фамилия
	Сертификат: 009F0BDC181A023B64597F1E2579BEFB50			
	Владелец: ФЕДЕРАЛЬНАЯ СЛУЖБА ГОСУДАРСТВЕННОЙ РЕГИСТРАЦИИ, КАДАСТРА И КАРТОГРАФИИ Действителен: с 02.08.2024 по 26.10.2025			

Выписка из Единого государственного реестра недвижимости об объекте недвижимости  
Описание местоположения земельного участка

Земельный участок			
вид объекта недвижимости			
Лист № 1 раздела 3.1	Всего листов раздела 3.1: 1	Всего разделов: 5	Всего листов выписки: 10
10.10.2025г. № КУВИ-001/2025-189555021			
Кадастровый номер:		53:17:0130401:147	

Описание местоположения границ земельного участка							
№ п/п	Номер точки		Дирекционный угол	Горизонтальное проложение, м	Описание закрепления на местности	Кадастровые номера смежных участков	Сведения об адресах правообладателей смежных земельных участков
	начальная	конечная					
1	2	3	4	5	6	7	8
1	1.1.1	1.1.2	116°29.9`	64.82	данные отсутствуют	53:17:0000000:4382	данные отсутствуют
2	1.1.2	1.1.3	206°29.3`	23.14	данные отсутствуют	данные отсутствуют	данные отсутствуют
3	1.1.3	1.1.4	296°29.9`	64.82	данные отсутствуют	данные отсутствуют	данные отсутствуют
4	1.1.4	1.1.1	26°29.3`	23.14	данные отсутствуют	53:17:0000000:4382	данные отсутствуют

полное наименование должности	<div><p>ДОКУМЕНТ ПОДПИСАН ЭЛЕКТРОННОЙ ПОДПИСЬЮ</p><p>Сертификат: 009F0BDC181A023B64597F1E2579BEFB50</p><p>Владелец: ФЕДЕРАЛЬНАЯ СЛУЖБА ГОСУДАРСТВЕННОЙ РЕГИСТРАЦИИ, КАДАСТРА И КАРТОГРАФИИ</p><p>Действителен: с 02.08.2024 по 26.10.2025</p></div>	инициалы, фамилия

Выписка из Единого государственного реестра недвижимости об объекте недвижимости  
Описание местоположения земельного участка

Земельный участок			
вид объекта недвижимости			
Лист № 1 раздела 3.2	Всего листов раздела 3.2: 1	Всего разделов: 5	Всего листов выписки: 10
10.10.2025г. № КУВИ-001/2025-189555021			
Кадастровый номер:		53:17:0130401:147	

Сведения о характерных точках границы земельного участка				
Система координат МСК-53				
Номер точки	Координаты, м		Описание закрепления на местности	Средняя квадратичная погрешность определения координат характерных точек границ земельного участка, м
	X	Y		
1	2	3	4	5
1	484448.6	2177475	-	0.1
2	484419.68	2177533.01	-	0.1
3	484398.97	2177522.69	-	0.1
4	484427.89	2177464.68	-	0.1
1	484448.6	2177475	-	0.1

полное наименование должности	 ДОКУМЕНТ ПОДПИСАН ЭЛЕКТРОННОЙ ПОДПИСЬЮ Сертификат: 009F0BDC181A023B64597F1E2579BEFB50 Владелец: ФЕДЕРАЛЬНАЯ СЛУЖБА ГОСУДАРСТВЕННОЙ РЕГИСТРАЦИИ, КАДАСТРА И КАРТОГРАФИИ Действителен: с 02.08.2024 по 26.10.2025	инициалы, фамилия