



Для участия в исполнительном производстве воспользуйтесь сервисом <https://www.gosuslugi.ru>

Номер телефона группы телефонного обслуживания указан на официальном сайте ФССП России <https://fssp.gov.ru>

В ДЕЛО

Постановление о передаче арестованного имущества на торги

10.06.2025

Валдай

Начальник отделения - старший судебный пристав ОСП Валдайского района УФССП России по Новгородской области (Код по ВКСП: 53003), адрес подразделения: 175400, Россия, Новгородская обл., Валдайский р-н, г. Валдай, Комсомольский пр-кт, д. 31/19, , Ефимова Нелли Евгеньевна, рассмотрев материалы исполнительного производства от 17.10.2017 № 11518/17/53003-ИП, возбужденного на основании исполнительного документа судебный приказ (4) № 2-1074/2017 от 25.08.2017, выданный органом: Судебный участок № 38 Валдайского судебного района Новгородской области (Код по ОКОГУ 2400400; Адрес: 175400, Новгородская область, Валдайский район, г. Валдай, ул. Кирова, д. 1а) по делу № 2-1074/2017, вступившему в законную силу 25.08.2017, предмет исполнения: Алименты на содержание детей в размере 1/3 части всех видов заработка и (или) иного дохода ежемесячно, начиная с 21.08.2017, на содержание детей: Иванова Дмитрия Сергеевича, 14.04.2002 г.р., и Ивановой Анастасии Сергеевны, 31.08.2013 г.р. в размере 1/3 дохода должника, в отношении должника (тип должника: физическое лицо): Иванов Сергей Анатольевич, ИНН 530200159658, д.р. 12.06.1969, м.р. , , Новгородская обл., Валдайский р-н, , Чавницы д., , , , УИП 1210000000530200159658, адрес должника: 175404, Россия, Новгородская обл., Валдайский р-н, , Чавницы д., , д. 9, , , в пользу взыскателя: Белова Наталья Викторовна, адрес взыскателя: 193312, Россия, г. Санкт-Петербург, , , , Солидарности пр-кт, д. 8, корп. 1, кв. 68,

УСТАНОВИЛ:

Во исполнение требований указанного исполнительного документа 01.09.2023 г. арестовано имущество, которое подлежит дальнейшей реализации путем проведения торгов.

Лица, на содержание которых взыскиваются алименты:

Иванова Анастасия Сергеевна, пол Женский, д.р. 31.08.2013

Иванов Дмитрий Сергеевич, пол Мужской, д.р. 14.04.2002

На основании изложенного, руководствуясь ст. 6, ст. 14, ст. 68, ст. 69, ст. 87, ст. 89, ст. 91, ст. 92 ФЗ от 02.10.2007 № 229-ФЗ «Об исполнительном производстве»

ПОСТАНОВИЛ:

1. Передать в Росимущество (территориальный орган Росимущества) на реализацию на открытых торгах, проводимых в форме аукциона, следующее имущество:

ID 49031017271519: кадастровый номер 53:03:1505001:64 расположен по адресу Новгородская обл. Валдайский район, Яжелбицкое сельское поселение, д.Чавницы. (местонахождение: Новгородская обл. Валдайский район, Яжелбицкое сельское поселение, д.Чавницы.) в количестве 1(шт, Код по ОКЕИ 796), очередность имущества 3, цена за единицу согласно акту описи и ареста 100 000 р., цена по оценке за единицу 162 800 р., стоимость по оценке 162 800 р., номер лота 1

Оценка имущества произведена ООО"Западно-Сибирский Консалтинговый Центр".

Отчет специалиста-оценщика от 14.04.2025 № 536/233.

Постановление судебного пристава-исполнителя об оценке имущества от 15.04.2025 № 53003/25/72165.

Итого на сумму 162 800,00 руб. в количестве 1 лотов.

2. Обязать МТУ в Псковской и Новгородской областях:

2.1. Принять на реализацию путем проведения открытых торгов в форме аукциона арестованное имущество (документы, характеризующие арестованное имущество) по акту о приеме-передаче в сроки, установленные частью 7 статьи 87 Федерального закона от 02.10.2007 № 229-ФЗ «Об исполнительном производстве».

2.2. В десятидневный срок с момента получения имущества должника по акту о приеме-передаче разместить информацию о реализуемом имуществе в информационно-телекоммуникационных сетях общего пользования.

В течение семи рабочих дней после опубликования извещения письменно сообщить судебному приставу-исполнителю информацию о соответствующем сайте информационно-телекоммуникационных сетей общего пользования.

2.3. Обеспечить по требованию судебного пристава-исполнителя представление (ознакомление) любых документов или информации, связанных с проведением торгов на любой стадии их подготовки и проведения по месту нахождения судебного пристава-исполнителя.

2.4. В случае объявления торгов несостоявшимися уведомить об этом судебного пристава-исполнителя и представить ему протокол о признании торгов несостоявшимися не позднее одного дня с даты наступления указанного события.

2.5. В случае объявления торгов несостоявшимися назначить вторичные торги не ранее десяти дней, но не позднее одного месяца со дня объявления торгов несостоявшимися.

2.6. Соблюдать сроки реализации, возврата нереализованного имущества, перечисления денежных средств,

вырученных от реализации, представления отчетных документов о результатах реализации, а также иные условия, предусмотренные Федеральным законом от 02.10.2007 № 229-ФЗ «Об исполнительном производстве» и Соглашением ФССП России № 0001/13, Росимущества № 01-12/65 от 30.04.2015.

3. Предупредить руководителя МТУ в Псковской и Новгородской областях, что нарушение лицом, не являющимся должником, законодательства об исполнительном производстве, выразившееся в невыполнении законных требований судебного пристава-исполнителя, влечет административную ответственность в соответствии с частью 3 статьи 17.14 Кодекса Российской Федерации об административных правонарушениях.

4. Постановление направить в специализированную организацию для исполнения: МТУ в Псковской и Новгородской областях, 173005, г. Великий Новгород, пл. Победы-Софийская, д.1

5. Копии постановления направить сторонам исполнительного производства:

Белова Наталья Викторовна, адрес: 193312, Россия, г. Санкт-Петербург, , , , Солидарности пр-кт, д. 8, корп. 1, кв. 68 (почтовый адрес для доставки на бумажном носителе)

Иванов Сергей Анатольевич, адрес: 530200159658 (страховой номер индивидуального лицевого счета (далее - СНИЛС) или иной идентификатор для доставки посредством Единого портала государственных и муниципальных услуг)

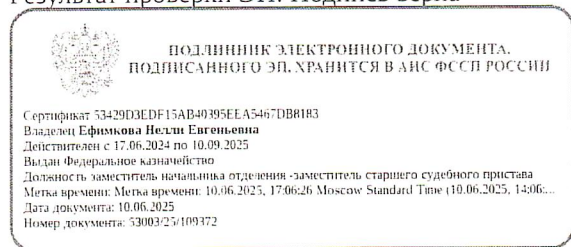
Дата окончания выплаты по ИД: 31.08.2031

Порядок обжалования (ФЗ229_СТ121_СТ122), Постановление может быть обжаловано в порядке подчиненности вышестоящему должностному лицу службы судебных приставов или оспорено в суде в десятидневный срок (ст. 121, ст. 122 ФЗ от 02.10.2007 № 229-ФЗ «Об исполнительном производстве»)

Начальник отделения - старший судебный пристав
старший лейтенант внутренней службы

Ефимова Нелли Евгеньевна

Результат проверки ЭП: Подпись верна



Вид документа: О_IP_ACT_ARR_GETAUC, Идентификатор: 49031130073427

Идентификатор ИП: 49031076813391

Номер ИП: 11518/17/53003-ИП

Должностное лицо, ведущее ИП: Начальник отделения - старший судебный пристав (06-02), Ефимова Нелли Евгеньевна

Формат: http://www.fssp.gov.ru/namespace/order_fssp/2022/1

Филиал публично-правовой компании "Роскадастр" по Новгородской области
полное наименование органа регистрации прав
Выписка из Единого государственного реестра недвижимости об объекте недвижимости




Сведения о характеристиках объекта недвижимости

На основании запроса от 10.10.2025, поступившего на рассмотрение 10.10.2025, сообщаем, что согласно записям Единого государственного реестра недвижимости:

Раздел 1 Лист 1

Земельный участок	
вид объекта недвижимости	
Лист № 1 раздела 1	Всего листов раздела 1: 3
Всего разделов: 5	
Всего листов выписки: 9	
10.10.2025г. № КУВИ-001/2025-189554972	
Кадастровый номер:	53:03:1505001:64
Номер кадастрового квартала:	53:03:1505001
Дата присвоения кадастрового номера:	28.10.2016
Ранее присвоенный государственный учетный номер:	данные отсутствуют
Местоположение:	Местоположение установлено относительно ориентира, расположенного за пределами участка. Почтовый адрес ориентира: Новгородская область, Валдайский район, Яжелбицкое сельское поселение, д. Чавницы.
Площадь:	812 +/- 10
Кадастровая стоимость, руб.:	89325.7
Кадастровые номера расположенных в пределах земельного участка объектов недвижимости:	данные отсутствуют
Кадастровые номера объектов недвижимости, из которых образован объект недвижимости:	53:03:1505001:19; 53:03:1505001:21
Кадастровые номера образованных объектов недвижимости:	данные отсутствуют
Категория земель:	Земли населенных пунктов
Виды разрешенного использования:	Для ведения личного подсобного хозяйства
Сведения о кадастровом инженере:	Глуган Олег Васильевич, дата завершения кадастровых работ: 21.10.2016
Сведения о лесах, водных объектах и об иных природных объектах, расположенных в пределах земельного участка:	данные отсутствуют
Сведения о том, что земельный участок полностью расположен в границах зоны с особыми условиями использования территории, территории объекта культурного наследия, публичного сервитута:	данные отсутствуют
Сведения о том, что земельный участок расположен в границах особой экономической зоны, территории опережающего развития, зоны территориального развития в Российской Федерации, игровой зоны:	данные отсутствуют



ДОКУМЕНТ ПОДПИСАН
ЭЛЕКТРОННОЙ ПОДПИСЬЮ

Сертификат: 009F0BDC181A023B64597F1E2579BEFB50
Владелец: ФЕДЕРАЛЬНАЯ СЛУЖБА ГОСУДАРСТВЕННОЙ
РЕГИСТРАЦИИ, КАДАСТРА И КАРТОГРАФИИ
Действителен: с 02.08.2024 по 26.10.2025

полное наименование должности

инициалы, фамилия

Земельный участок			
вид объекта недвижимости			
Лист № 2 раздела 1	Всего листов раздела 1: 3	Всего разделов: 5	Всего листов выписки: 9
10.10.2025г. № КУВИ-001/2025-189554972			
Кадастровый номер:		53:03:1505001:64	
Сведения о том, что земельный участок расположен в границах особо охраняемой природной территории, Байкальской природной территории и ее экологических зон, лесопарковом зеленом поясе, охотничьего угодья, лесничества:		данные отсутствуют	
Сведения о расположении земельного участка и (или) расположенного на нем объекта недвижимости в границах территории, в отношении которой принято решение о резервировании земель для государственных или муниципальных нужд:		данные отсутствуют	
Сведения о результатах проведения государственного земельного надзора:		данные отсутствуют	
Сведения о расположении земельного участка в границах территории, в отношении которой утвержден проект межевания территории:		данные отсутствуют	
Условный номер земельного участка:		данные отсутствуют	
Сведения о принятии акта и (или) заключении договора, предусматривающих предоставление в соответствии с земельным законодательством исполнительным органом государственным органом власти или органом местного самоуправления, находящегося в государственной или муниципальной собственности земельного участка для строительства наемного дома социального использования или наемного дома коммерческого использования:		данные отсутствуют	
Сведения о том, что земельный участок или земельные участки образованы на основании решения об изъятии земельного участка и (или) расположенного на нем объекта недвижимости для государственных или муниципальных нужд:		данные отсутствуют	
Сведения о том, что земельный участок образован из земель или земельного участка, государственная собственность на которые не разграничена:		данные отсутствуют	
Сведения о наличии земельного спора о местоположении границ земельных участков:		данные отсутствуют	
Статус записи об объекте недвижимости:		Сведения об объекте недвижимости имеют статус "актуальные"	
Особые отметки:		Сведения, необходимые для заполнения раздела: 4 - Сведения о частях земельного участка, отсутствуют.	



ДОКУМЕНТ ПОДПИСАН
ЭЛЕКТРОННОЙ ПОДПИСЬЮ

Сертификат: 009F0BDC181A023B64597F1E2579BEFB50

Владелец: ФЕДЕРАЛЬНАЯ СЛУЖБА ГОСУДАРСТВЕННОЙ
РЕГИСТРАЦИИ, КАДАСТРА И КАРТОГРАФИИ
Действителен: с 02.08.2024 по 26.10.2025

полное наименование должности

инициалы, фамилия

Земельный участок			
вид объекта недвижимости			
Лист № 3 раздела 1	Всего листов раздела 1: 3	Всего разделов: 5	Всего листов выписки: 9
10.10.2025г. № КУВИ-001/2025-189554972			
Кадастровый номер:		53:03:1505001:64	
Получатель выписки:		Васечко Юлия Евгеньевна, действующий(ая) на основании документа "" МЕЖРЕГИОНАЛЬНОЕ ТЕРРИТОРИАЛЬНОЕ УПРАВЛЕНИЕ ФЕДЕРАЛЬНОГО АГЕНТСТВА ПО УПРАВЛЕНИЮ ГОСУДАРСТВЕННЫМ ИМУЩЕСТВОМ В ПСКОВСКОЙ И НОВГОРОДСКОЙ ОБЛАСТЯХ	

полное наименование должности	 ДОКУМЕНТ ПОДПИСАН ЭЛЕКТРОННОЙ ПОДПИСЬЮ Сертификат: 009F0BDC181A023B64597F1E2579BEFB50 Владелец: ФЕДЕРАЛЬНАЯ СЛУЖБА ГОСУДАРСТВЕННОЙ РЕГИСТРАЦИИ, КАДАСТРА И КАРТОГРАФИИ Действителен: с 02.08.2024 по 26.10.2025	инициалы, фамилия

Выписка из Единого государственного реестра недвижимости об объекте недвижимости
Сведения о зарегистрированных правах

Земельный участок			
вид объекта недвижимости			
Лист № 1 раздела 2		Всего листов раздела 2: 3	Всего разделов: 5
Всего листов выписки: 9			
10.10.2025г. № КУВИ-001/2025-189554972			
Кадастровый номер:		53:03:1505001:64	
1	Правообладатель (правообладатели):	1.1	Иванов Сергей Анатольевич, 12.06.1969, дер. Чавницы Валдайского р-на Новгородской области, Российская Федерация, СНИЛС 068-429-021 78 Паспорт гражданина Российской Федерации серия 49 14 №095382, выдан 15.11.2014, Отделением в Валдайском районе МО №4 УФМС РФ по Новгородской области
	Сведения о возможности предоставления третьим лицам персональных данных физического лица:	1.1.1	данные отсутствуют
2	Вид, номер, дата и время государственной регистрации права:	2.1	Собственность 53-53/003-53/103/001/2016-2382/1 21.11.2016 17:00:46
3	Сведения об осуществлении государственной регистрации сделки, права без необходимого в силу закона согласия третьего лица, органа:	3.1	данные отсутствуют
4	Ограничение прав и обременение объекта недвижимости:		
4.1	вид:	Запрещение регистрации	
	дата государственной регистрации:	16.01.2018 16:36:30	
	номер государственной регистрации:	53:03:1505001:64-53/033/2018-1	
	срок, на который установлены ограничение прав и обременение объекта недвижимости:	не установлен	
	лицо, в пользу которого установлены ограничение прав и обременение объекта недвижимости:	не определено	
	сведения о возможности предоставления третьим лицам персональных данных физического лица	данные отсутствуют	
	основание государственной регистрации:	Постановление судебного пристава-исполнителя СП Валдайского района УФССП России по НО, № 78828425/5303, выдан 12.01.2018, Судебный пристав-исполнитель ОСП Валдайского района УФССП России по НО Метусов С.В.	
	сведения об осуществлении государственной регистрации сделки, права, ограничения права без необходимого в силу закона согласия третьего лица, органа:	данные отсутствуют	

Земельный участок			
вид объекта недвижимости			
Лист № 2 раздела 2		Всего листов раздела 2: 3	Всего разделов: 5
		Всего листов выписки: 9	
10.10.2025г. № КУВИ-001/2025-189554972			
Кадастровый номер:		53:03:1505001:64	
		сведения об управляющем залогом и о договоре управления залогом, если такой договор заключен для управления ипотекой:	данные отсутствуют
		сведения о депозитарии, который осуществляет хранение обездвиженной документарной закладной или электронной закладной:	
		ведения о внесении изменений или дополнений в регистрационную запись об ипотеке:	
5	Договоры участия в долевом строительстве:		не зарегистрировано
6	Заявленные в судебном порядке права требования:		данные отсутствуют
7	Сведения о возможности предоставления третьим лицам персональных данных физического лица		данные отсутствуют
8	Сведения о возражении в отношении зарегистрированного права:		данные отсутствуют
9	Сведения о наличии решения об изъятии объекта недвижимости для государственных и муниципальных нужд:		данные отсутствуют
10	Сведения о невозможности государственной регистрации без личного участия правообладателя или его законного представителя:		данные отсутствуют
11	Правопритязания и сведения о наличии поступивших, но не рассмотренных заявлений о проведении государственной регистрации права (перехода, прекращения права), ограничения права или обременения объекта недвижимости, сделки в отношении объекта недвижимости:		отсутствуют



ДОКУМЕНТ ПОДПИСАН
ЭЛЕКТРОННОЙ ПОДПИСЬЮ

Сертификат: 009F0BDC181A023B64597F1E2579BEFB50

Владелец: ФЕДЕРАЛЬНАЯ СЛУЖБА ГОСУДАРСТВЕННОЙ
РЕГИСТРАЦИИ, КАДАСТРА И КАРТОГРАФИИ
Действителен: с 02.08.2024 по 26.10.2025

полное наименование должности

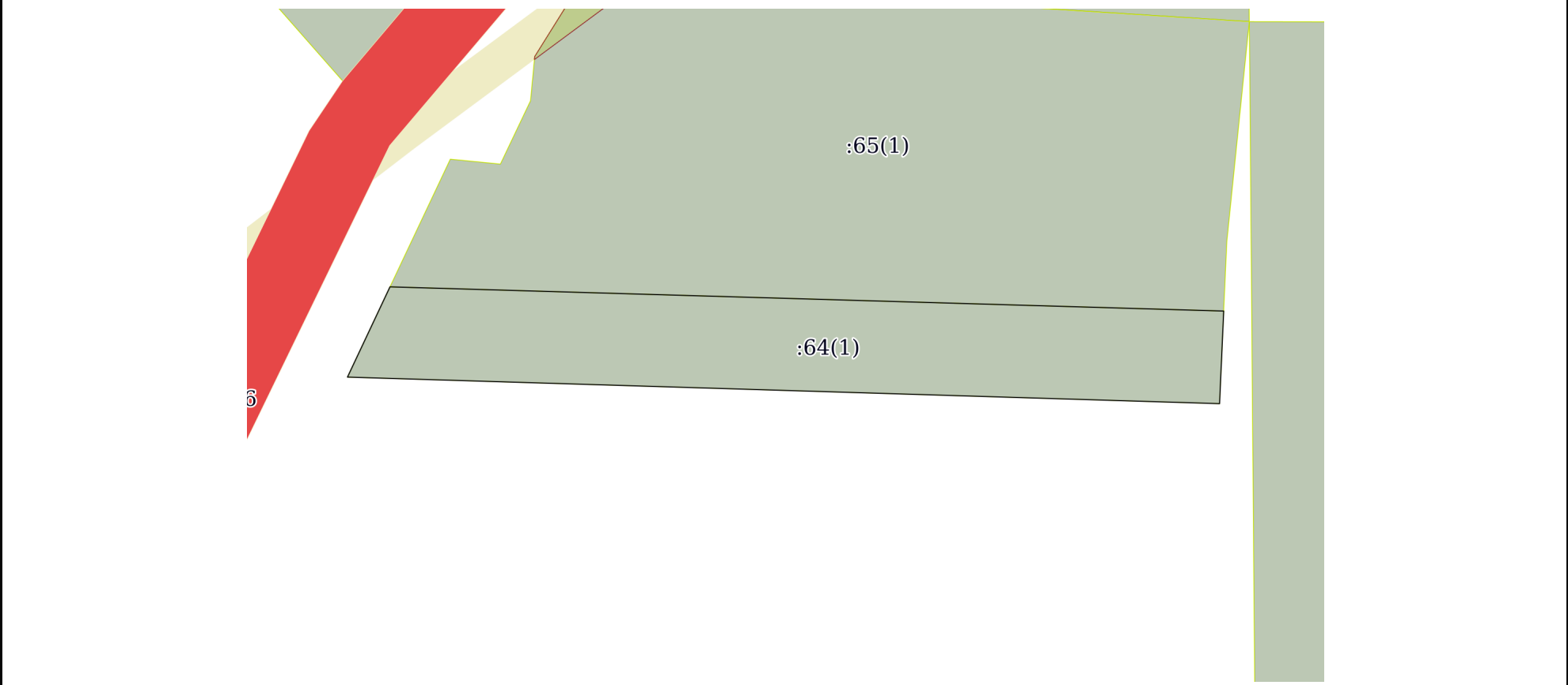
инициалы, фамилия

Земельный участок			
вид объекта недвижимости			
Лист № 3 раздела 2	Всего листов раздела 2: 3	Всего разделов: 5	Всего листов выписки: 9
10.10.2025г. № КУВИ-001/2025-189554972			
Кадастровый номер:		53:03:1505001:64	
11	Сведения о невозможности государственной регистрации перехода, прекращения, ограничения права на земельный участок из земель сельскохозяйственного назначения:	данные отсутствуют	


полное наименование должности	 ДОКУМЕНТ ПОДПИСАН ЭЛЕКТРОННОЙ ПОДПИСЬЮ Сертификат: 009F0BDC181A023B64597F1E2579BEFB50 Владелец: ФЕДЕРАЛЬНАЯ СЛУЖБА ГОСУДАРСТВЕННОЙ РЕГИСТРАЦИИ, КАДАСТРА И КАРТОГРАФИИ Действителен: с 02.08.2024 по 26.10.2025	инициалы, фамилия

Выписка из Единого государственного реестра недвижимости об объекте недвижимости
Описание местоположения земельного участка

Земельный участок			
вид объекта недвижимости			
Лист № 1 раздела 3	Всего листов раздела 3: 1	Всего разделов: 5	Всего листов выписки: 9
10.10.2025г. № КУВИ-001/2025-189554972			
Кадастровый номер:		53:03:1505001:64	

План (чертеж, схема) земельного участка			
			
Масштаб 1:600	Условные обозначения:		

полное наименование должности		инициалы, фамилия	



ДОКУМЕНТ ПОДПИСАН
ЭЛЕКТРОННОЙ ПОДПИСЬЮ

Сертификат: 009F0BDC181A023B64597F1E2579BEFB50
Владелец: ФЕДЕРАЛЬНАЯ СЛУЖБА ГОСУДАРСТВЕННОЙ
РЕГИСТРАЦИИ, КАДАСТРА И КАРТОГРАФИИ
Действителен: с 02.08.2024 по 26.10.2025

Выписка из Единого государственного реестра недвижимости об объекте недвижимости
Описание местоположения земельного участка

Земельный участок			
вид объекта недвижимости			
Лист № 1 раздела 3.1	Всего листов раздела 3.1: 1	Всего разделов: 5	Всего листов выписки: 9
10.10.2025г. № КУВИ-001/2025-189554972			
Кадастровый номер:		53:03:1505001:64	

Описание местоположения границ земельного участка							
№ п/п	Номер точки		Дирекционный угол	Горизонтальное проложение, м	Описание закрепления на местности	Кадастровые номера смежных участков	Сведения об адресах правообладателей смежных земельных участков
	начальная	конечная					
1	2	3	4	5	6	7	8
1	1.1.1	1.1.2	91°39.8`	84.75	данные отсутствуют	53:03:1505001:65(1)	адрес отсутствует
2	1.1.2	1.1.3	182°33.2`	9.43	данные отсутствуют	данные отсутствуют	данные отсутствуют
3	1.1.3	1.1.4	271°44.7`	88.65	данные отсутствуют	данные отсутствуют	данные отсутствуют
4	1.1.4	1.1.1	25°12.1`	10.15	данные отсутствуют	данные отсутствуют	данные отсутствуют

полное наименование должности	<div><div>ДОКУМЕНТ ПОДПИСАН ЭЛЕКТРОННОЙ ПОДПИСЬЮ</div><div>Сертификат: 009F0BDC181A023B64597F1E2579BEFB50</div><div>Владелец: ФЕДЕРАЛЬНАЯ СЛУЖБА ГОСУДАРСТВЕННОЙ РЕГИСТРАЦИИ, КАДАСТРА И КАРТОГРАФИИ</div><div>Действителен: с 02.08.2024 по 26.10.2025</div></div>	инициалы, фамилия

Выписка из Единого государственного реестра недвижимости об объекте недвижимости
Описание местоположения земельного участка

Земельный участок			
вид объекта недвижимости			
Лист № 1 раздела 3.2	Всего листов раздела 3.2: 1	Всего разделов: 5	Всего листов выписки: 9
10.10.2025г. № КУВИ-001/2025-189554972			
Кадастровый номер:		53:03:1505001:64	

Сведения о характерных точках границы земельного участка				
Система координат МСК 53 (Зона-2)				
Номер точки	Координаты, м		Описание закрепления на местности	Средняя квадратичная погрешность определения координат характерных точек границ земельного участка, м
	X	Y		
1	2	3	4	5
1	530571.97	2273750.18	-	0.1
2	530569.51	2273834.89	-	0.1
3	530560.09	2273834.47	-	0.1
4	530562.79	2273745.86	-	0.1
1	530571.97	2273750.18	-	0.1

полное наименование должности	<div><p>ДОКУМЕНТ ПОДПИСАН ЭЛЕКТРОННОЙ ПОДПИСЬЮ</p><p>Сертификат: 009F0BDC181A023B64597F1E2579BEFB50 Владелец: ФЕДЕРАЛЬНАЯ СЛУЖБА ГОСУДАРСТВЕННОЙ РЕГИСТРАЦИИ, КАДАСТРА И КАРТОГРАФИИ Действителен: с 02.08.2024 по 26.10.2025</p></div>	инициалы, фамилия