



Для участия в исполнительном производстве воспользуйтесь сервисом <https://www.gosuslugi.ru>

Номер телефона группы телефонного обслуживания указан на официальном сайте ФССП России <https://fssp.gov.ru>

Получатель: УФССП России по Новгородской области  
Адрес: ул. Ильина, д. 6, г. Великий Новгород, Россия, 173000

Постановление о передаче арестованного имущества на торги

29.07.2025

г. Великий Новгород

Ведущий судебный пристав-исполнитель ОСП г. Великого Новгорода № 1 (Код по ВКСП: 53022), адрес подразделения: 173001, Россия, , г. Великий Новгород, , ул. Стратилатовская, д. 19, , Козина Дильбар Таджибаевна, рассмотрев материалы исполнительного производства от 02.02.2023 № 47205/23/53022-ИП, возбужденного на основании исполнительного документа судебный приказ (4) № 2-6785/22 от 30.12.2022, выданный органом: Судебный участок № 34 Новгородского судебного района Новгородской области (Код по ОКОГУ 2400400; Адрес: 173016, Новгородская область, г. Великий Новгород, ул. Менделеева, д. 4) по делу № 2-6785/22, вступившему в законную силу 21.01.2023, предмет исполнения: Задолженность по кредитным платежам (кроме ипотеки) в размере: 304 048.3 руб. в валюте по ОКВ: 643, в отношении должника (тип должника: физическое лицо): Сашина Тамара Ивановна, ИНН 532114627955, д.р. 02.12.1954, м.р. , , , , Нацкино, , , , , СНИЛС 07851781908, УИП 1140000000007851781908, адрес должника: 173024, Россия, Новгородская обл., , г. Великий Новгород, , Мира пр-кт, д. 3, корп. 4, кв. 2, в пользу взыскателя: ПАО "Сбербанк России", адрес взыскателя: 173025, Россия, , , г. Великий Новгород, , Мира пр-кт, д. 32, корп. 1,,

УСТАНОВИЛ:

Во исполнение требований указанного исполнительного документа 27.03.2025 г. арестовано имущество, которое подлежит дальнейшей реализации путем проведения торгов.

На основании изложенного, руководствуясь ст. 6, ст. 14, ст. 68, ст. 69, ст. 87, ст. 89, ст. 91, ст. 92 ФЗ от 02.10.2007 № 229-ФЗ «Об исполнительном производстве»

ПОСТАНОВИЛ:

1. Передать в Росимущество (территориальный орган Росимущества) на реализацию на открытых торгах, проводимых в форме аукциона, следующее имущество:

ID 49221122022477: Земельный участок 1500,00 кв.м. расположенный по адресу: Российская Федерация, Новгородская область, Новгородский муниципальный район, Ермолинское сельское поселение, деревня Березовка, переулок Придорожный, земельный участок 10, кадастровый номер 53:11:0800504:563 (местонахождение: Российская Федерация, Новгородская область, Новгородский муниципальный район, Ермолинское сельское поселение, деревня Березовка, переулок Придо) в количестве 1(шт, Код по ОКЕИ 796), очередность имущества 3, цена за единицу согласно акту описи и ареста 118 083,79 р., цена по оценке за единицу 193 200 р., стоимость по оценке 193 200 р., номер лота 1

Оценка имущества произведена ООО "Западно-Сибирский консалтинговый центр".

Отчет специалиста-оценщика от 26.05.2025 № 536/297.

Постановление судебного пристава-исполнителя об оценке имущества от 05.06.2025 № 53022/25/330729.

Итого на сумму 193 200,00 руб. в количестве 1 лотов.

2. Обязать МТУ в Псковской и Новгородской областях:

2.1. Принять на реализацию путем проведения открытых торгов в форме аукциона арестованное имущество (документы, характеризующие арестованное имущество) по акту о приеме-передаче в сроки, установленные частью 7 статьи 87 Федерального закона от 02.10.2007 № 229-ФЗ «Об исполнительном производстве».

2.2. В десятидневный срок с момента получения имущества должника по акту о приеме-передаче разместить информацию о реализуемом имуществе в информационно-телекоммуникационных сетях общего пользования.

В течение семи рабочих дней после опубликования извещения письменно сообщить судебному приставу-исполнителю информацию о соответствующем сайте информационно-телекоммуникационных сетей общего пользования.

2.3. Обеспечить по требованию судебного пристава-исполнителя представление (ознакомление) любых документов или информации, связанных с проведением торгов на любой стадии их подготовки и проведения по месту нахождения судебного пристава-исполнителя.

2.4. В случае объявления торгов несостоявшимися уведомить об этом судебного пристава-исполнителя и представить ему протокол о признании торгов несостоявшимися не позднее одного дня с даты наступления указанного события.

2.5. В случае объявления торгов несостоявшимися назначить вторичные торги не ранее десяти дней, но не позднее одного месяца со дня объявления торгов несостоявшимися.

2.6. Соблюдать сроки реализации, возврата нереализованного имущества, перечисления денежных средств, вырученных от реализации, представления отчетных документов о результатах реализации, а также иные условия, предусмотренные Федеральным законом от 02.10.2007 № 229-ФЗ «Об исполнительном производстве» и Соглашением ФССП России № 0001/13, Росимущества № 01-12/65 от 30.04.2015.

3. Предупредить руководителя МТУ в Псковской и Новгородской областях, что нарушение лицом, не являющимся должником, законодательства об исполнительном производстве, выразившееся в невыполнении законных требований судебного пристава-исполнителя, влечет административную ответственность в соответствии с частью 3 статьи 17.14 Кодекса Российской Федерации об административных правонарушениях.

4. Постановление направить в специализированную организацию для исполнения: МТУ в Псковской и Новгородской областях, 173005, г. Великий Новгород, пл. Победы-Софийская, д.1

5. Копии постановления направить сторонам исполнительного производства:

Сашина Тамара Ивановна, адрес: 07851781908 (страховой номер индивидуального лицевого счета (далее - СНИЛС) или иной идентификатор для доставки посредством Единого портала государственных и муниципальных услуг)

МТУ Росимущества в Псковской и Новгородской областях, адрес: 173000, Россия, , , г. Великий Новгород, , ул. Федоровский Ручей, д. 6, ,

МТУ в Псковской и Новгородской областях, адрес: 173005, г. Великий Новгород, пл. Победы-Софийская, д.1

Порядок обжалования (Ф3229\_СТ121\_СТ122), Постановление может быть обжаловано в порядке подчиненности вышестоящему должностному лицу службы судебных приставов или оспорено в суде в десятидневный срок (ст. 121, ст. 122 ФЗ от 02.10.2007 № 229-ФЗ «Об исполнительном производстве»)

Ведущий судебный пристав-исполнитель  
старший лейтенант внутренней службы

Козина Дильбар Таджибаевна

Результат проверки ЭП: Подпись верна



ПОДПИСНИК ЭЛЕКТРОННОГО ДОКУМЕНТА,  
ПОДПИСАННОГО ЭП. ХРАНИТСЯ В АИС ФССП РОССИИ

Сертификат 00F566E1DACB2FB49D6E4C397844D18EA1  
Владелец **Козина Дильбар Таджибаевна**  
Действителен с 30.09.2024 по 24.12.2025  
Выдан Федеральное казначейство  
Должность судебный пристав-исполнитель  
Метка времени: 29.07.2025, 17:31:22 Moscow Standard Time (29.07.2025, 14:31:22 UTC)  
Дата документа: 29.07.2025  
Номер документа: 53022/25-430245

Вид документа: О\_IP\_АКТ\_ARR\_GETAUC, Идентификатор: 49221369673774

Идентификатор ИП: 49221292762425

Номер ИП: 47205/23/53022-ИП

Должностное лицо, ведущее ИП: Ведущий судебный пристав-исполнитель (06-08), Козина Дильбар Таджибаевна

Формат: [http://www.fssp.gov.ru/namespaces/order\\_fssp/2022/1](http://www.fssp.gov.ru/namespaces/order_fssp/2022/1)



Филиал публично-правовой компании "Роскадастр" по Новгородской области  
полное наименование органа регистрации прав  
Выписка из Единого государственного реестра недвижимости об объекте недвижимости



Сведения о характеристиках объекта недвижимости

На основании запроса от 10.10.2025, поступившего на рассмотрение 10.10.2025, сообщаем, что согласно записям Единого государственного реестра недвижимости:

Раздел 1 Лист 1

Земельный участок			
вид объекта недвижимости			
Лист № 1 раздела 1	Всего листов раздела 1: 3	Всего разделов: 5	Всего листов выписки: 9
10.10.2025г. № КУВИ-001/2025-189554962			
Кадастровый номер:	53:11:0800504:563		
Номер кадастрового квартала:	53:11:0800504		
Дата присвоения кадастрового номера:	10.06.2020		
Ранее присвоенный государственный учетный номер:	данные отсутствуют		
Адрес:	Российская Федерация, Новгородская область, Новгородский муниципальный район, Ермолинское сельское поселение, деревня Березовка, переулок Придорожный, земельный участок 10		
Площадь:	1500 +/- 14		
Кадастровая стоимость, руб.:	118083.79		
Кадастровые номера расположенных в пределах земельного участка объектов недвижимости:	данные отсутствуют		
Кадастровые номера объектов недвижимости, из которых образован объект недвижимости:	данные отсутствуют		
Кадастровые номера образованных объектов недвижимости:	данные отсутствуют		
Категория земель:	Земли населенных пунктов		
Виды разрешенного использования:	для ведения личного подсобного хозяйства (приусадебный земельный участок)		
Сведения о кадастровом инженере:	Королев Руслан Петрович, СНИЛС 147-173-660 72, договор на выполнение кадастровых работ от 24.01.2020 № 0350300036919000168-0243877-1, дата завершения кадастровых работ: 20.05.2020		
Сведения о лесах, водных объектах и об иных природных объектах, расположенных в пределах земельного участка:	данные отсутствуют		
Сведения о том, что земельный участок полностью расположен в границах зоны с особыми условиями использования территории, территории объекта культурного наследия, публичного сервитута:	данные отсутствуют		

полное наименование должности	 ДОКУМЕНТ ПОДПИСАН ЭЛЕКТРОННОЙ ПОДПИСЬЮ Сертификат: 009F0BDC181A023B64597F1E2579BEFB50 Владелец: ФЕДЕРАЛЬНАЯ СЛУЖБА ГОСУДАРСТВЕННОЙ РЕГИСТРАЦИИ, КАДАСТРА И КАРТОГРАФИИ Действителен: с 02.08.2024 по 26.10.2025	инициалы, фамилия

Земельный участок			
вид объекта недвижимости			
Лист № 2 раздела 1	Всего листов раздела 1: 3	Всего разделов: 5	Всего листов выписки: 9
10.10.2025г. № КУВИ-001/2025-189554962			
Кадастровый номер:		53:11:0800504:563	
Сведения о том, что земельный участок расположен в границах особой экономической зоны, территории опережающего развития, зоны территориального развития в Российской Федерации, игорной зоны:	данные отсутствуют		
Сведения о том, что земельный участок расположен в границах особо охраняемой природной территории, Байкальской природной территории и ее экологических зон, лесопарковом зеленом поясе, охотничьего угодья, лесничества:	данные отсутствуют		
Сведения о расположении земельного участка и (или) расположенного на нем объекта недвижимости в границах территории, в отношении которой принято решение о резервировании земель для государственных или муниципальных нужд:	данные отсутствуют		
Сведения о результатах проведения государственного земельного надзора:	данные отсутствуют		
Сведения о расположении земельного участка в границах территории, в отношении которой утвержден проект межевания территории:	Земельный участок располагается в границах территории, в отношении которой утвержден проект межевания территории  11.03.2020, 449-рз		
Условный номер земельного участка:	53:11:0800504:3У15		
Сведения о принятии акта и (или) заключении договора, предусматривающих предоставление в соответствии с земельным законодательством исполнительным органом государственным органом власти или органом местного самоуправления, находящегося в государственной или муниципальной собственности земельного участка для строительства наемного дома социального использования или наемного дома коммерческого использования:	данные отсутствуют		
Сведения о том, что земельный участок или земельные участки образованы на основании решения об изъятии земельного участка и (или) расположенного на нем объекта недвижимости для государственных или муниципальных нужд:	данные отсутствуют		
Сведения о том, что земельный участок образован из земель или земельного участка, государственная собственность на которые не разграничена:	данные отсутствуют		



ДОКУМЕНТ ПОДПИСАН  
ЭЛЕКТРОННОЙ ПОДПИСЬЮ

Сертификат: 009F0BDC181A023B64597F1E2579BEFB50

Владелец: ФЕДЕРАЛЬНАЯ СЛУЖБА ГОСУДАРСТВЕННОЙ  
РЕГИСТРАЦИИ, КАДАСТРА И КАРТОГРАФИИ  
Действителен: с 02.08.2024 по 26.10.2025

полное наименование должности


инициалы, фамилия

Земельный участок			
вид объекта недвижимости			
Лист № 3 раздела 1	Всего листов раздела 1: 3	Всего разделов: 5	Всего листов выписки: 9
10.10.2025г. № КУВИ-001/2025-189554962			
Кадастровый номер:		53:11:0800504:563	
Сведения о наличии земельного спора о местоположении границ земельных участков:		данные отсутствуют	
Статус записи об объекте недвижимости:		Сведения об объекте недвижимости имеют статус "актуальные"	
Особые отметки:		Сведения, необходимые для заполнения раздела: 4 - Сведения о частях земельного участка, отсутствуют.	
Получатель выписки:		Васечко Юлия Евгеньевна, действующий(ая) на основании документа "" МЕЖРЕГИОНАЛЬНОЕ ТЕРРИТОРИАЛЬНОЕ УПРАВЛЕНИЕ ФЕДЕРАЛЬНОГО АГЕНТСТВА ПО УПРАВЛЕНИЮ ГОСУДАРСТВЕННЫМ ИМУЩЕСТВОМ В ПСКОВСКОЙ И НОВГОРОДСКОЙ ОБЛАСТЯХ	

полное наименование должности	 ДОКУМЕНТ ПОДПИСАН ЭЛЕКТРОННОЙ ПОДПИСЬЮ Сертификат: 009F0BDC181A023B64597F1E2579BEFB50 Владелец: ФЕДЕРАЛЬНАЯ СЛУЖБА ГОСУДАРСТВЕННОЙ РЕГИСТРАЦИИ, КАДАСТРА И КАРТОГРАФИИ Действителен: с 02.08.2024 по 26.10.2025	инициалы, фамилия

Выписка из Единого государственного реестра недвижимости об объекте недвижимости  
Сведения о зарегистрированных правах

Земельный участок			
вид объекта недвижимости			
Лист № 1 раздела 2		Всего листов раздела 2: 3	
		Всего разделов: 5	
		Всего листов выписки: 9	
10.10.2025г. № КУВИ-001/2025-189554962			
Кадастровый номер:		53:11:0800504:563	
1	Правообладатель (правообладатели):	1.1	Сашина Тамара Ивановна, 02.12.1954, с. Нашекино Аннинского р-на Воронежской обл., Российская Федерация, СНИЛС 078-517-819 08 Паспорт гражданина Российской Федерации серия 49 02 №433781, выдан 20.02.2003, Управлением Внутренних дел Великого Новгорода
	Сведения о возможности предоставления третьим лицам персональных данных физического лица:	1.1.1	данные отсутствуют
2	Вид, номер, дата и время государственной регистрации права:	2.1	Собственность 53:11:0800504:563-53/035/2021-1 10.12.2021 12:37:03
3	Сведения об осуществлении государственной регистрации сделки, права без необходимого в силу закона согласия третьего лица, органа:	3.1	данные отсутствуют
4	Ограничение прав и обременение объекта недвижимости:		
	4.1	вид:	Запрещение регистрации
		дата государственной регистрации:	27.03.2025 15:55:19
		номер государственной регистрации:	53:11:0800504:563-53/041/2025-3
		срок, на который установлены ограничение прав и обременение объекта недвижимости:	не установлен
		лицо, в пользу которого установлены ограничение прав и обременение объекта недвижимости:	не определено
		сведения о возможности предоставления третьим лицам персональных данных физического лица	данные отсутствуют
		основание государственной регистрации:	Постановление судебного пристава-исполнителя ОСП г. Великого Новгорода № 1, № 360330828/5322 (47205/23/53022-ИП), выдан 26.03.2025, ОСП г. Великого Новгорода № 1
		сведения об осуществлении государственной регистрации сделки, права, ограничения права без необходимого в силу закона согласия третьего лица, органа:	данные отсутствуют
		сведения об управляющем залогом и о договоре управления залогом, если такой договор заключен для управления ипотекой:	данные отсутствуют



ДОКУМЕНТ ПОДПИСАН  
ЭЛЕКТРОННОЙ ПОДПИСЬЮ

Сертификат: 009F0BDC181A023B64597F1E2579BEFB50  
Владелец: ФЕДЕРАЛЬНАЯ СЛУЖБА ГОСУДАРСТВЕННОЙ  
РЕГИСТРАЦИИ, КАДАСТРА И КАРТОГРАФИИ  
Действителен: с 02.08.2024 по 26.10.2025

полное наименование должности	инициалы, фамилия
-------------------------------	-------------------

Земельный участок			
вид объекта недвижимости			
Лист № 2 раздела 2	Всего листов раздела 2: 3	Всего разделов: 5	Всего листов выписки: 9

10.10.2025г. № КУВИ-001/2025-189554962

Кадастровый номер: 53:11:0800504:563

		сведения о депозитарии, который осуществляет хранение обездвиженной документарной закладной или электронной закладной:	
		ведения о внесении изменений или дополнений в регистрационную запись об ипотеке:	
4.2	вид:	Запрещение регистрации	
	дата государственной регистрации:	20.06.2023 17:13:48	
	номер государственной регистрации:	53:11:0800504:563-53/095/2023-2	
	срок, на который установлены ограничение прав и обременение объекта недвижимости:	не установлен	
	лицо, в пользу которого установлены ограничение прав и обременение объекта недвижимости:	не определено	
	сведения о возможности предоставления третьим лицам персональных данных физического лица	данные отсутствуют	
	основание государственной регистрации:	Постановление судебного пристава-исполнителя ОСП г. Великого Новгорода № 1, № 305086978/5322 (47205/23/53022-ИП), выдан 20.06.2023, ОСП г. Великого Новгорода № 1	
	сведения об осуществлении государственной регистрации сделки, права, ограничения права без необходимого в силу закона согласия третьего лица, органа:	данные отсутствуют	
	сведения об управляющем залогом и о договоре управления залогом, если такой договор заключен для управления ипотекой:	данные отсутствуют	
	сведения о депозитарии, который осуществляет хранение обездвиженной документарной закладной или электронной закладной:		
	ведения о внесении изменений или дополнений в регистрационную запись об ипотеке:		
5	Договоры участия в долевом строительстве:	не зарегистрировано	
6	Заявленные в судебном порядке права требования:	данные отсутствуют	
7	Сведения о возможности предоставления третьим лицам персональных данных физического лица	данные отсутствуют	
8	Сведения о возражении в отношении зарегистрированного права:	данные отсутствуют	



ДОКУМЕНТ ПОДПИСАН  
ЭЛЕКТРОННОЙ ПОДПИСЬЮ


Сертификат: 009F0BDC181A023B64597F1E2579BEFB50

Владелец: ФЕДЕРАЛЬНАЯ СЛУЖБА ГОСУДАРСТВЕННОЙ  
РЕГИСТРАЦИИ, КАДАСТРА И КАРТОГРАФИИ  
Действителен: с 02.08.2024 по 26.10.2025

полное наименование должности

инициалы, фамилия

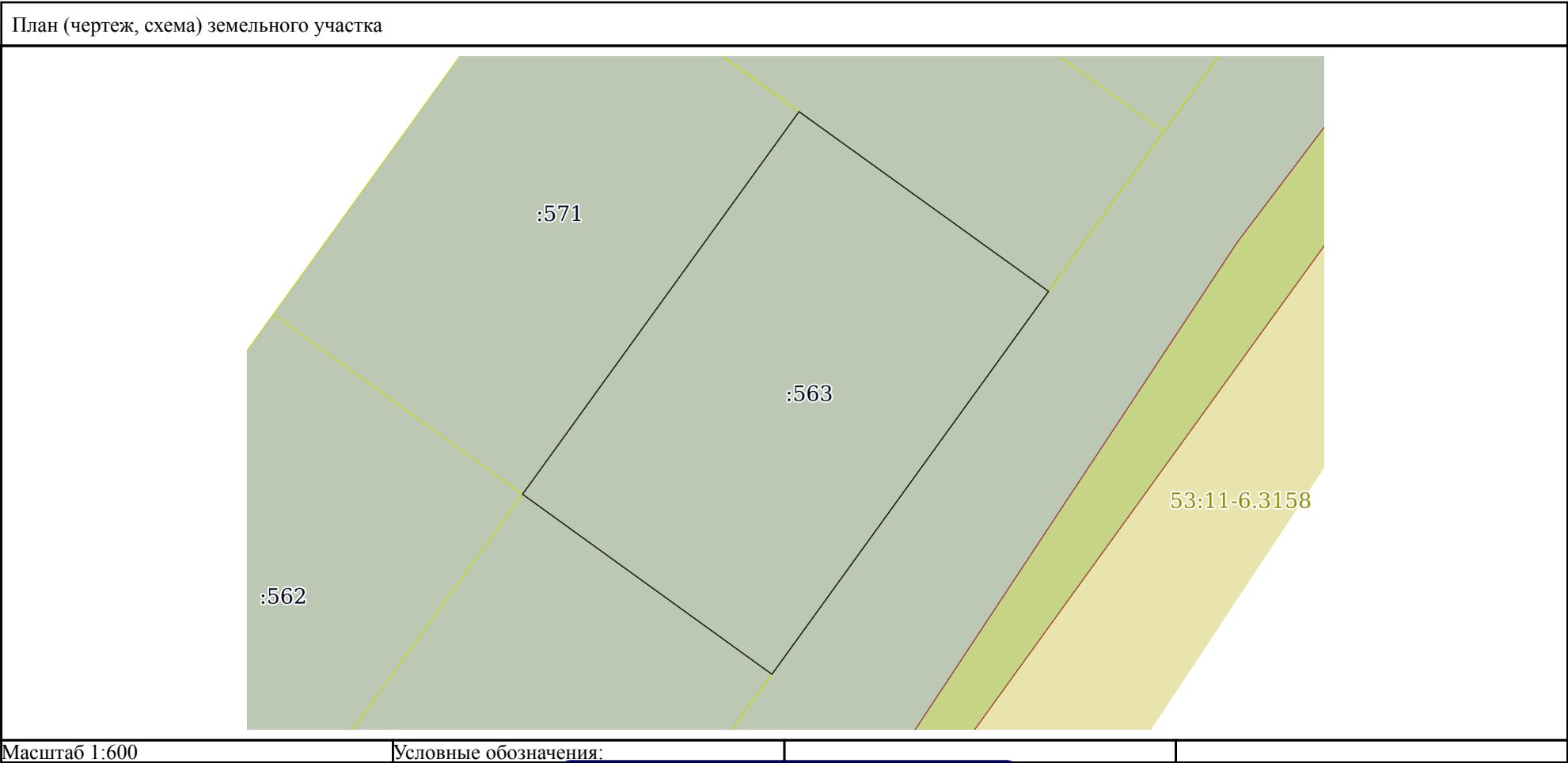
Земельный участок			
вид объекта недвижимости			
Лист № 3 раздела 2	Всего листов раздела 2: 3	Всего разделов: 5	Всего листов выписки: 9
10.10.2025г. № КУВИ-001/2025-189554962			
Кадастровый номер:		53:11:0800504:563	
9	Сведения о наличии решения об изъятии объекта недвижимости для государственных и муниципальных нужд:	данные отсутствуют	
10	Сведения о невозможности государственной регистрации без личного участия правообладателя или его законного представителя:	данные отсутствуют	
11	Правопритязания и сведения о наличии поступивших, но не рассмотренных заявлений о проведении государственной регистрации права (перехода, прекращения права), ограничения права или обременения объекта недвижимости, сделки в отношении объекта недвижимости:	отсутствуют	
11	Сведения о невозможности государственной регистрации перехода, прекращения, ограничения права на земельный участок из земель сельскохозяйственного назначения:	данные отсутствуют	


полное наименование должности	 ДОКУМЕНТ ПОДПИСАН ЭЛЕКТРОННОЙ ПОДПИСЬЮ Сертификат: 009F0BDC181A023B64597F1E2579BEFB50 Владелец: ФЕДЕРАЛЬНАЯ СЛУЖБА ГОСУДАРСТВЕННОЙ РЕГИСТРАЦИИ, КАДАСТРА И КАРТОГРАФИИ Действителен: с 02.08.2024 по 26.10.2025	инициалы, фамилия



Выписка из Единого государственного реестра недвижимости об объекте недвижимости  
Описание местоположения земельного участка

Земельный участок			
вид объекта недвижимости			
Лист № 1 раздела 3	Всего листов раздела 3: 1	Всего разделов: 5	Всего листов выписки: 9
10.10.2025г. № КУВИ-001/2025-189554962			
Кадастровый номер:		53:11:0800504:563	



полное наименование должности	<div><p>ДОКУМЕНТ ПОДПИСАН ЭЛЕКТРОННОЙ ПОДПИСЬЮ</p><p>Сертификат: 009F0BDC181A023B64597F1E2579BEFB50</p><p>Владелец: ФЕДЕРАЛЬНАЯ СЛУЖБА ГОСУДАРСТВЕННОЙ РЕГИСТРАЦИИ, КАДАСТРА И КАРТОГРАФИИ</p><p>Действителен: с 02.08.2024 по 26.10.2025</p></div>		инициалы, фамилия

Выписка из Единого государственного реестра недвижимости об объекте недвижимости  
Описание местоположения земельного участка

Земельный участок			
вид объекта недвижимости			
Лист № 1 раздела 3.1	Всего листов раздела 3.1: 1	Всего разделов: 5	Всего листов выписки: 9
10.10.2025г. № КУВИ-001/2025-189554962			
Кадастровый номер:		53:11:0800504:563	

Описание местоположения границ земельного участка							
№ п/п	Номер точки		Дирекционный угол	Горизонтальное проложение, м	Описание закрепления на местности	Кадастровые номера смежных участков	Сведения об адресах правообладателей смежных земельных участков
	начальная	конечная					
1	2	3	4	5	6	7	8
1	1.1.1	1.1.2	215°50.3`	48.01	данные отсутствуют	53:11:0800504:552	адрес отсутствует
2	1.1.2	1.1.3	305°50.2`	31.26	данные отсутствуют	53:11:0800504:583	roszapros@mail.ru
3	1.1.3	1.1.4	35°50.4`	47.97	данные отсутствуют	53:11:0800504:571	адрес отсутствует
4	1.1.3	1.1.3			данные отсутствуют	53:11:0800504:562	roszapros@mail.ru
5	1.1.4	1.1.1	125°46.2`	31.26	данные отсутствуют	53:11:0800504:558	адрес отсутствует

полное наименование должности	<div><p>ДОКУМЕНТ ПОДПИСАН ЭЛЕКТРОННОЙ ПОДПИСЬЮ</p><p>Сертификат: 009F0BDC181A023B64597F1E2579BEFB50</p><p>Владелец: ФЕДЕРАЛЬНАЯ СЛУЖБА ГОСУДАРСТВЕННОЙ РЕГИСТРАЦИИ, КАДАСТРА И КАРТОГРАФИИ</p><p>Действителен: с 02.08.2024 по 26.10.2025</p></div>	инициалы, фамилия

Выписка из Единого государственного реестра недвижимости об объекте недвижимости  
Описание местоположения земельного участка

Земельный участок			
вид объекта недвижимости			
Лист № 1 раздела 3.2	Всего листов раздела 3.2: 1	Всего разделов: 5	Всего листов выписки: 9
10.10.2025г. № КУВИ-001/2025-189554962			
Кадастровый номер:		53:11:0800504:563	

Сведения о характерных точках границы земельного участка				
Система координат МСК-53				
Номер точки	Координаты, м		Описание закрепления на местности	Средняя квадратичная погрешность определения координат характерных точек границ земельного участка, м
	X	Y		
1	2	3	4	5
1	581822.83	2167132.5	Закрепление отсутствует	0.1
2	581783.91	2167104.39	Закрепление отсутствует	0.1
3	581802.21	2167079.05	Закрепление отсутствует	0.1
4	581841.1	2167107.14	Закрепление отсутствует	0.1
1	581822.83	2167132.5	Закрепление отсутствует	0.1

полное наименование должности	<div><p>ДОКУМЕНТ ПОДПИСАН ЭЛЕКТРОННОЙ ПОДПИСЬЮ</p><p>Сертификат: 009F0BDC181A023B64597F1E2579BEFB50 Владелец: ФЕДЕРАЛЬНАЯ СЛУЖБА ГОСУДАРСТВЕННОЙ РЕГИСТРАЦИИ, КАДАСТРА И КАРТОГРАФИИ Действителен: с 02.08.2024 по 26.10.2025</p></div>	инициалы, фамилия