



Постановление о передаче арестованного имущества на торги

30.07.2025

г. Великий Новгород

Ведущий судебный пристав-исполнитель Отделение судебных приставов Новгородского, Батецкого и Крестецкого районов УФССП России по НО (Код по ВКСИ: 53021), адрес подразделения: 173001, , Новгородская обл., , г. Великий Новгород, , ул. Стратилатовская, д. 19, , , Столярова Екатерина Андреевна, рассмотрев материалы исполнительного производства от 30.08.2017 № 52272/17/53021-ИП, возбужденного на основании исполнительного документа судебного приказа (4) № 2-615/17 от 10.04.2017, выданный органом: Судебный участок № 13 Новгородского судебного района Новгородской области (Код по ОКОГУ 2400400; Адрес: 173016, Новгородская область, г. Великий Новгород, ул. Менделеева, д.4) по делу № 2-615/17, вступившему в законную силу 05.05.2017, предмет исполнения: Задолженность по платежам за газ, тепло и электроэнергию в размере: 66 633.54 руб. в валюте по ОКВ: 643, в отношении должника (тип должника: физическое лицо): Двничев Василий Павлович.

в пользу взыскателя: ООО "ТК Новгородская", адрес взыскателя: 173015, Россия, , , г. Великий Новгород, , ул. Нехинская, д. 1 а, , ,

УСТАНОВИЛ:

Во исполнение требований указанного исполнительного документа 07.03.2024 г. арестовано имущество, которое подлежит дальнейшей реализации путем проведения торгов.

На основании изложенного, руководствуясь ст. 6, ст. 14, ст. 68, ст. 69, ст. 87, ст. 89, ст. 91, ст. 92 ФЗ от 02.10.2007 № 229-ФЗ «Об исполнительном производстве»

ПОСТАНОВИЛ:

1. Передать в Росимущество (территориальный орган Росимущества) на реализацию на открытых торгах, проводимых в форме аукциона, следующее имущество:

ID 49211066372404: Земельный участок, кадастровый номер 53:11:0600203:710, расположенный по адресу:Новгородский район, Савинское с/п, д. Кирилловка, ул. Звездная участок № 6, 1500 кв.м. (местонахождение: Новгородский район, Савинское с/п, д. Кирилловка, ул. Звездная участок № 6) в количестве 1(шт, Код по ОКЕИ 796), цена за единицу согласно акту описи и ареста 700 000 р., цена по оценке за единицу 290 200 р., стоимость по оценке 290 200 р., номер лота 1

Оценка имущества произведена ООО "ЗСКЦ".

Отчет специалиста-оценщика от 04.06.2025 № 536/309.

Постановление судебного пристава-исполнителя об оценке имущества от 06.06.2025 № 53021/25/243434.

Итого на сумму 290 200,00 руб. в количестве 1 лотов.

2. Обязать МТУ в Псковской и Новгородской областях:

2.1. Принять на реализацию путем проведения открытых торгов в форме аукциона арестованное имущество (документы, характеризующие арестованное имущество) по акту о приеме-передаче в сроки, установленные частью 7 статьи 87 Федерального закона от 02.10.2007 № 229-ФЗ «Об исполнительном производстве».

2.2. В десятидневный срок с момента получения имущества должника по акту о приеме-передаче разместить информацию о реализуемом имуществе в информационно-телекоммуникационных сетях общего пользования.

В течение семи рабочих дней после опубликования извещения письменно сообщить судебному приставу-исполнителю информацию о соответствующем сайте информационно-телекоммуникационных сетей общего пользования.

2.3. Обеспечить по требованию судебного пристава-исполнителя представление (ознакомление) любых документов или информации, связанных с проведением торгов на любой стадии их подготовки и проведения по месту нахождения судебного пристава-исполнителя.

2.4. В случае объявления торгов несостоявшимися уведомить об этом судебного пристава-исполнителя и представить ему протокол о признании торгов несостоявшимися не позднее одного дня с даты наступления указанного события.

2.5. В случае объявления торгов несостоявшимися назначить вторичные торги не ранее десяти дней, но не позднее одного месяца со дня объявления торгов несостоявшимися.

2.6. Соблюдать сроки реализации, возврата нереализованного имущества, перечисления денежных средств, вырученных от реализации, представления отчетных документов о результатах реализации, а также иные условия, предусмотренные Федеральным законом от 02.10.2007 № 229-ФЗ «Об исполнительном производстве» и Соглашением ФССП России № 0001/13, Росимущества № 01-12/65 от 30.04.2015.

3. Предупредить руководителя МТУ в Псковской и Новгородской областях, что нарушение лицом, не являющимся должником, законодательства об исполнительном производстве, выразившееся в невыполнении законных требований судебного пристава-исполнителя, влечет административную ответственность в соответствии с частью 3 статьи 17.14 Кодекса Российской Федерации об административных правонарушениях.

4. Постановление направить в специализированную организацию для исполнения: МТУ в Псковской и Новгородской областях, 173005, г. Великий Новгород, пл. Победы-Софийская, д.1

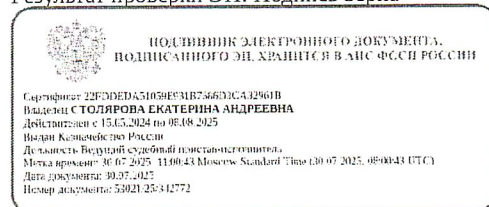
5. Копии постановления направить сторонам исполнительного производства:

Порядок обжалования (Ф3229_СТ121_СТ122), Постановление может быть обжаловано в порядке подчиненности вышестоящему должностному лицу службы судебных приставов или оспорено в суде в десятидневный срок (ст. 121, ст. 122 ФЗ от 02.10.2007 № 229-ФЗ «Об исполнительном производстве»)

Ведущий судебный пристав-исполнитель
старший лейтенант внутренней службы

Столярова Екатерина Андреевна

Результат проверки ЭП: Подпись верна



Вид документа: О_IP_ACT_ARR_GETAUC, Идентификатор: 49211248686398

Идентификатор ИП: 49211081911472

Номер ИП: 52272/17/53021-ИП

Должностное лицо, ведущее ИП: (06-08), Столярова Екатерина Андреевна

Формат: http://www.fssp.gov.ru/namespace/order_fssp/2022/1

Филиал публично-правовой компании "Роскадастр" по Новгородской области
полное наименование органа регистрации прав
Выписка из Единого государственного реестра недвижимости об объекте недвижимости



Сведения о характеристиках объекта недвижимости

На основании запроса от 10.10.2025, поступившего на рассмотрение 10.10.2025, сообщаем, что согласно записям Единого государственного реестра недвижимости:

Раздел 1 Лист 1

Земельный участок			
вид объекта недвижимости			
Лист № 1 раздела 1	Всего листов раздела 1: 3	Всего разделов: 5	Всего листов выписки: 14
10.10.2025г. № КУВИ-001/2025-189554915			
Кадастровый номер:	53:11:0600203:710		
Номер кадастрового квартала:	53:11:0600203		
Дата присвоения кадастрового номера:	26.12.2017		
Ранее присвоенный государственный учетный номер:	данные отсутствуют		
Адрес:	Российская Федерация, Новгородская область, Новгородский муниципальный район, Савинское сельское поселение, деревня Кирилловка, улица Звездная, земельный участок 6		
Площадь:	1500 +/- 14		
Кадастровая стоимость, руб.:	263968.98		
Кадастровые номера расположенных в пределах земельного участка объектов недвижимости:	данные отсутствуют		
Кадастровые номера объектов недвижимости, из которых образован объект недвижимости:	53:11:0000000:196		
Кадастровые номера образованных объектов недвижимости:	данные отсутствуют		
Категория земель:	Земли населенных пунктов		
Виды разрешенного использования:	Для ведения личного подсобного хозяйства		
Сведения о кадастровом инженере:	Сытин Виталий Васильевич,		
Сведения о лесах, водных объектах и об иных природных объектах, расположенных в пределах земельного участка:	данные отсутствуют		
Сведения о том, что земельный участок полностью расположен в границах зоны с особыми условиями использования территории, территории объекта культурного наследия, публичного сервитута:	данные отсутствуют		

Земельный участок			
вид объекта недвижимости			
Лист № 2 раздела 1	Всего листов раздела 1: 3	Всего разделов: 5	Всего листов выписки: 14
10.10.2025г. № КУВИ-001/2025-189554915			
Кадастровый номер:		53:11:0600203:710	
Сведения о том, что земельный участок расположен в границах особой экономической зоны, территории опережающего развития, зоны территориального развития в Российской Федерации, игровой зоны:		данные отсутствуют	
Сведения о том, что земельный участок расположен в границах особо охраняемой природной территории, Байкальской природной территории и ее экологических зон, лесопарковом зеленом поясе, охотничьего угодья, лесничества:		данные отсутствуют	
Сведения о расположении земельного участка и (или) расположенного на нем объекта недвижимости в границах территории, в отношении которой принято решение о резервировании земель для государственных или муниципальных нужд:		данные отсутствуют	
Сведения о результатах проведения государственного земельного надзора:		данные отсутствуют	
Сведения о расположении земельного участка в границах территории, в отношении которой утвержден проект межевания территории:		данные отсутствуют	
Условный номер земельного участка:		данные отсутствуют	
Сведения о принятии акта и (или) заключении договора, предусматривающих предоставление в соответствии с земельным законодательством исполнительным органом государственным органом власти или органом местного самоуправления, находящегося в государственной или муниципальной собственности земельного участка для строительства наемного дома социального использования или наемного дома коммерческого использования:		данные отсутствуют	
Сведения о том, что земельный участок или земельные участки образованы на основании решения об изъятии земельного участка и (или) расположенного на нем объекта недвижимости для государственных или муниципальных нужд:		данные отсутствуют	
Сведения о том, что земельный участок образован из земель или земельного участка, государственная собственность на которые не разграничена:		Земельный участок образован из земель или земельного участка, государственная собственность на которые не разграничена. В соответствии с Федеральным законом от 25 октября 2001 г. № 137-ФЗ "О введении в действие Земельного кодекса Российской Федерации" орган Администрация Новгородский муниципальный района уполномочен на распоряжение таким земельным участком.	



ДОКУМЕНТ ПОДПИСАН
ЭЛЕКТРОННОЙ ПОДПИСЬЮ


Сертификат: 009F0BDC181A023B64597F1E2579BEFB50

Владелец: ФЕДЕРАЛЬНАЯ СЛУЖБА ГОСУДАРСТВЕННОЙ
РЕГИСТРАЦИИ, КАДАСТРА И КАРТОГРАФИИ
Действителен: с 02.08.2024 по 26.10.2025

полное наименование должности

инициалы, фамилия

Земельный участок			
вид объекта недвижимости			
Лист № 3 раздела 1	Всего листов раздела 1: 3	Всего разделов: 5	Всего листов выписки: 14
10.10.2025г. № КУВИ-001/2025-189554915			
Кадастровый номер:		53:11:0600203:710	
Сведения о наличии земельного спора о местоположении границ земельных участков:		данные отсутствуют	
Статус записи об объекте недвижимости:		Сведения об объекте недвижимости имеют статус "актуальные"	
Особые отметки:		Земельный участок подлежит снятию с государственного кадастрового учета по истечении пяти лет со дня его государственного кадастрового учета, если на него не будут зарегистрированы права. Сведения, необходимые для заполнения раздела: 4 - Сведения о частях земельного участка, отсутствуют.	
Получатель выписки:		Васечко Юлия Евгеньевна, действующий(ая) на основании документа "" МЕЖРЕГИОНАЛЬНОЕ ТЕРРИТОРИАЛЬНОЕ УПРАВЛЕНИЕ ФЕДЕРАЛЬНОГО АГЕНТСТВА ПО УПРАВЛЕНИЮ ГОСУДАРСТВЕННЫМ ИМУЩЕСТВОМ В ПСКОВСКОЙ И НОВГОРОДСКОЙ ОБЛАСТЯХ	

полное наименование должности	 ДОКУМЕНТ ПОДПИСАН ЭЛЕКТРОННОЙ ПОДПИСЬЮ Сертификат: 009F0BDC181A023B64597F1E2579BEFB50 Владелец: ФЕДЕРАЛЬНАЯ СЛУЖБА ГОСУДАРСТВЕННОЙ РЕГИСТРАЦИИ, КАДАСТРА И КАРТОГРАФИИ Действителен: с 02.08.2024 по 26.10.2025	инициалы, фамилия

Выписка из Единого государственного реестра недвижимости об объекте недвижимости
Сведения о зарегистрированных правах

Земельный участок			
вид объекта недвижимости			
Лист № 1 раздела 2		Всего листов раздела 2: 8	Всего разделов: 5
Всего листов выписки: 14			
10.10.2025г. № КУВИ-001/2025-189554915			
Кадастровый номер:		53:11:0600203:710	
1	Правообладатель (правообладатели):	1.1	Дуничев Василий Павлович,
	Сведения о возможности предоставления третьим лицам персональных данных физического лица:	1.1.1	данные отсутствуют
2	Вид, номер, дата и время государственной регистрации права:	2.1	Собственность 04.06.2018 11:39:09
3	Сведения об осуществлении государственной регистрации сделки, права без необходимого в силу закона согласия третьего лица, органа:	3.1	данные отсутствуют
4	Ограничение прав и обременение объекта недвижимости:		
	4.1	вид:	Запрещение регистрации
		дата государственной регистрации:	05.09.2025 09:24:02
		номер государственной регистрации:	53:11:0600203:710-53/041/2025-21
		срок, на который установлены ограничение прав и обременение объекта недвижимости:	не установлен
		лицо, в пользу которого установлены ограничение прав и обременение объекта недвижимости:	не определено
		сведения о возможности предоставления третьим лицам персональных данных физического лица	данные отсутствуют
		основание государственной регистрации:	Постановление судебного пристава-исполнителя Отделение судебных приставов Новгородского, Батецкого и Крестецкого районов УФССП России по НО, № 251458196/5321 (106300/21/53021-ИП), выдан 03.09.2025, Отделение судебных приставов Новгородского, Батецкого и Крестецкого районов УФССП России по НО
		сведения об осуществлении государственной регистрации сделки, права, ограничения права без необходимого в силу закона согласия третьего лица, органа:	данные отсутствуют

		ДОКУМЕНТ ПОДПИСАН ЭЛЕКТРОННОЙ ПОДПИСЬЮ	
Сертификат: 009F0BDC181A023B64597F1E2579BEFB50		Владелец: ФЕДЕРАЛЬНАЯ СЛУЖБА ГОСУДАРСТВЕННОЙ РЕГИСТРАЦИИ, КАДАСТРА И КАРТОГРАФИИ	
Действителен: с 02.08.2024 по 26.10.2025			
полное наименование должности		инициалы, фамилия	

Земельный участок			
вид объекта недвижимости			
Лист № 2 раздела 2	Всего листов раздела 2: 8	Всего разделов: 5	Всего листов выписки: 14

10.10.2025г. № КУВИ-001/2025-189554915

Кадастровый номер: 53:11:0600203:710

		сведения об управляющем залогом и о договоре управления залогом, если такой договор заключен для управления ипотекой:	данные отсутствуют
		сведения о депозитарии, который осуществляет хранение обездвиженной документарной закладной или электронной закладной:	
		ведения о внесении изменений или дополнений в регистрационную запись об ипотеке:	
4.2	вид:	Запрещение регистрации	
	дата государственной регистрации:	11.07.2023 12:21:21	
	номер государственной регистрации:	53:11:0600203:710-53/041/2023-20	
	срок, на который установлены ограничение прав и обременение объекта недвижимости:	не установлен	
	лицо, в пользу которого установлены ограничение прав и обременение объекта недвижимости:	не определено	
	сведения о возможности предоставления третьим лицам персональных данных физического лица	данные отсутствуют	
	основание государственной регистрации:	Постановление судебного пристава-исполнителя Отделение судебных приставов Новгородского, Батецкого и Крестецкого районов УФССП России по НО, № 191144774/5321 (31318/23/53021-ИП), выдан 10.07.2023, Отделение судебных приставов Новгородского, Батецкого и Крестецкого районов УФССП России по НО	
	сведения об осуществлении государственной регистрации сделки, права, ограничения права без необходимого в силу закона согласия третьего лица, органа:	данные отсутствуют	
	сведения об управляющем залогом и о договоре управления залогом, если такой договор заключен для управления ипотекой:	данные отсутствуют	
		сведения о депозитарии, который осуществляет хранение обездвиженной документарной закладной или электронной закладной:	
	ведения о внесении изменений или дополнений в регистрационную запись об ипотеке:		
4.3	вид:	Запрещение регистрации	
	дата государственной регистрации:	11.07.2023 11:56:03	



ДОКУМЕНТ ПОДПИСАН
ЭЛЕКТРОННОЙ ПОДПИСЬЮ

Сертификат: 009F0BDC181A023B64597F1E2579BEFB50

Владелец: ФЕДЕРАЛЬНАЯ СЛУЖБА ГОСУДАРСТВЕННОЙ
РЕГИСТРАЦИИ, КАДАСТРА И КАРТОГРАФИИ
Действителен: с 02.08.2024 по 26.10.2025

полное наименование должности

инициалы, фамилия

Земельный участок			
вид объекта недвижимости			
Лист № 3 раздела 2	Всего листов раздела 2: 8	Всего разделов: 5	Всего листов выписки: 14

10.10.2025г. № КУВИ-001/2025-189554915

Кадастровый номер: 53:11:0600203:710

	номер государственной регистрации:	53:11:0600203:710-53/041/2023-19
	срок, на который установлены ограничение прав и обременение объекта недвижимости:	не установлен
	лицо, в пользу которого установлены ограничение прав и обременение объекта недвижимости:	не определено
	сведения о возможности предоставления третьим лицам персональных данных физического лица	данные отсутствуют
	основание государственной регистрации:	Постановление судебного пристава-исполнителя Отделение судебных приставов Новгородского, Батецкого и Крестецкого районов УФССП России по НО, № 191144803/5321 (84765/23/53021-ИП), выдан 10.07.2023, Отделение судебных приставов Новгородского, Батецкого и Крестецкого районов УФССП России по НО
	сведения об осуществлении государственной регистрации сделки, права, ограничения права без необходимого в силу закона согласия третьего лица, органа:	данные отсутствуют
	сведения об управляющем залогом и о договоре управления залогом, если такой договор заключен для управления ипотекой:	данные отсутствуют
	сведения о депозитарии, который осуществляет хранение обездвиженной документарной закладной или электронной закладной:	
	ведения о внесении изменений или дополнений в регистрационную запись об ипотеке:	
4.4	вид:	Запрещение регистрации
	дата государственной регистрации:	12.05.2021 07:02:41
	номер государственной регистрации:	53:11:0600203:710-53/040/2021-18
	срок, на который установлены ограничение прав и обременение объекта недвижимости:	не установлен
	лицо, в пользу которого установлены ограничение прав и обременение объекта недвижимости:	не определено
	сведения о возможности предоставления третьим лицам персональных данных физического лица	данные отсутствуют
	основание государственной регистрации:	Постановление о запрете на совершение действий по регистрации (pdf), № 136303585/5321, выдан 06.05.2021, Отделение судебных приставов Новгородского, Батецкого и Крестецкого районов УФССП России по НО



ДОКУМЕНТ ПОДПИСАН
ЭЛЕКТРОННОЙ ПОДПИСЬЮ

Сертификат: 009F0BDC181A023B64597F1E2579BEFB50

Владелец: ФЕДЕРАЛЬНАЯ СЛУЖБА ГОСУДАРСТВЕННОЙ
РЕГИСТРАЦИИ, КАДАСТРА И КАРТОГРАФИИ
Действителен: с 02.08.2024 по 26.10.2025

полное наименование должности

инициалы, фамилия

Земельный участок			
вид объекта недвижимости			
Лист № 4 раздела 2	Всего листов раздела 2: 8	Всего разделов: 5	Всего листов выписки: 14

10.10.2025г. № КУВИ-001/2025-189554915

Кадастровый номер:

53:11:0600203:710

	сведения об осуществлении государственной регистрации сделки, права, ограничения права без необходимого в силу закона согласия третьего лица, органа:	данные отсутствуют
	сведения об управляющем залогом и о договоре управления залогом, если такой договор заключен для управления ипотекой:	данные отсутствуют
	сведения о депозитарии, который осуществляет хранение обездвиженной документарной закладной или электронной закладной:	
	ведения о внесении изменений или дополнений в регистрационную запись об ипотеке:	
4.5	вид:	Запрещение регистрации
	дата государственной регистрации:	15.11.2019 14:13:02
	номер государственной регистрации:	53:11:0600203:710-53/093/2019-12
	срок, на который установлены ограничение прав и обременение объекта недвижимости:	-
	лицо, в пользу которого установлены ограничение прав и обременение объекта недвижимости:	-
	сведения о возможности предоставления третьим лицам персональных данных физического лица	данные отсутствуют
	основание государственной регистрации:	Постановление о запрете на совершение действий по регистрации (pdf), № 116524371/5321, Номер ИП строковый 52274/17/53021-ИП Дата возбуждения ИП 2017-08-15, выдан 28.10.2019, Отдел судебных приставов Новгородского, Батецкого и Крестецкого районов УФССП России по НО
	сведения об осуществлении государственной регистрации сделки, права, ограничения права без необходимого в силу закона согласия третьего лица, органа:	данные отсутствуют
	сведения об управляющем залогом и о договоре управления залогом, если такой договор заключен для управления ипотекой:	данные отсутствуют
	сведения о депозитарии, который осуществляет хранение обездвиженной документарной закладной или электронной закладной:	



ДОКУМЕНТ ПОДПИСАН
ЭЛЕКТРОННОЙ ПОДПИСЬЮ

Сертификат: 009F0BDC181A023B64597F1E2579BEFB50

Владелец: ФЕДЕРАЛЬНАЯ СЛУЖБА ГОСУДАРСТВЕННОЙ
РЕГИСТРАЦИИ, КАДАСТРА И КАРТОГРАФИИ
Действителен: с 02.08.2024 по 26.10.2025

полное наименование должности

инициалы, фамилия

Земельный участок			
вид объекта недвижимости			
Лист № 5 раздела 2	Всего листов раздела 2: 8	Всего разделов: 5	Всего листов выписки: 14

10.10.2025г. № КУВИ-001/2025-189554915

Кадастровый номер: 53:11:0600203:710

		ведения о внесении изменений или дополнений в регистрационную запись об ипотеке:	
4.6		вид:	Запрещение регистрации
		дата государственной регистрации:	30.10.2019 14:22:00
		номер государственной регистрации:	53:11:0600203:710-53/095/2019-10
		срок, на который установлены ограничение прав и обременение объекта недвижимости:	-
		лицо, в пользу которого установлены ограничение прав и обременение объекта недвижимости:	не определено
		сведения о возможности предоставления третьим лицам персональных данных физического лица	данные отсутствуют
		основание государственной регистрации:	Постановление о запрете на совершение действий по регистрации (pdf), № 116524374/5321, выдан 28.10.2019, Отдел судебных приставов Новгородского, Батецкого и Крестецкого районов УФССП России по НО
		сведения об осуществлении государственной регистрации сделки, права, ограничения права без необходимого в силу закона согласия третьего лица, органа:	данные отсутствуют
		сведения об управляющем залогом и о договоре управления залогом, если такой договор заключен для управления ипотекой:	данные отсутствуют
		сведения о депозитарии, который осуществляет хранение обездвиженной документарной закладной или электронной закладной:	
4.7		ведения о внесении изменений или дополнений в регистрационную запись об ипотеке:	
		вид:	Запрещение регистрации
		дата государственной регистрации:	30.10.2019 14:21:46
		номер государственной регистрации:	53:11:0600203:710-53/095/2019-9
		срок, на который установлены ограничение прав и обременение объекта недвижимости:	-
		лицо, в пользу которого установлены ограничение прав и обременение объекта недвижимости:	Не определено



ДОКУМЕНТ ПОДПИСАН
ЭЛЕКТРОННОЙ ПОДПИСЬЮ

Сертификат: 009F0BDC181A023B64597F1E2579BEFB50

Владелец: ФЕДЕРАЛЬНАЯ СЛУЖБА ГОСУДАРСТВЕННОЙ
РЕГИСТРАЦИИ, КАДАСТРА И КАРТОГРАФИИ
Действителен: с 02.08.2024 по 26.10.2025

полное наименование должности

инициалы, фамилия

Земельный участок			
вид объекта недвижимости			
Лист № 6 раздела 2	Всего листов раздела 2: 8	Всего разделов: 5	Всего листов выписки: 14

10.10.2025г. № КУВИ-001/2025-189554915

Кадастровый номер: 53:11:0600203:710

	сведения о возможности предоставления третьим лицам персональных данных физического лица	данные отсутствуют
	основание государственной регистрации:	Постановление о запрете на совершение действий по регистрации (pdf), № 116524369/5321, выдан 28.10.2019, Отдел судебных приставов Новгородского, Батецкого и Крестецкого районов УФССП России по НО
	сведения об осуществлении государственной регистрации сделки, права, ограничения права без необходимого в силу закона согласия третьего лица, органа:	данные отсутствуют
	сведения об управляющем залогом и о договоре управления залогом, если такой договор заключен для управления ипотекой:	данные отсутствуют
	сведения о депозитарии, который осуществляет хранение обездвиженной документарной закладной или электронной закладной:	
	ведения о внесении изменений или дополнений в регистрационную запись об ипотеке:	
4.8	вид:	Запрещение регистрации
	дата государственной регистрации:	30.10.2019 14:20:37
	номер государственной регистрации:	53:11:0600203:710-53/095/2019-11
	срок, на который установлены ограничение прав и обременение объекта недвижимости:	-
	лицо, в пользу которого установлены ограничение прав и обременение объекта недвижимости:	не определено
	сведения о возможности предоставления третьим лицам персональных данных физического лица	данные отсутствуют
	основание государственной регистрации:	Постановление о запрете на совершение действий по регистрации (pdf), № 116524375/5321, выдан 28.10.2019, Отдел судебных приставов Новгородского, Батецкого и Крестецкого районов УФССП России по НО
	сведения об осуществлении государственной регистрации сделки, права, ограничения права без необходимого в силу закона согласия третьего лица, органа:	данные отсутствуют



ДОКУМЕНТ ПОДПИСАН
ЭЛЕКТРОННОЙ ПОДПИСЬЮ

Сертификат: 009F0BDC181A023B64597F1E2579BEFB50

Владелец: ФЕДЕРАЛЬНАЯ СЛУЖБА ГОСУДАРСТВЕННОЙ
РЕГИСТРАЦИИ, КАДАСТРА И КАРТОГРАФИИ
Действителен: с 02.08.2024 по 26.10.2025

полное наименование должности

инициалы, фамилия

Земельный участок			
вид объекта недвижимости			
Лист № 7 раздела 2	Всего листов раздела 2: 8	Всего разделов: 5	Всего листов выписки: 14
10.10.2025г. № КУВИ-001/2025-189554915			
Кадастровый номер:		53:11:0600203:710	
4		сведения об управляющем залогом и о договоре управления залогом, если такой договор заключен для управления ипотекой:	данные отсутствуют
		сведения о депозитарии, который осуществляет хранение обездвиженной документарной закладной или электронной закладной:	
		ведения о внесении изменений или дополнений в регистрационную запись об ипотеке:	
	Ограничение прав и обременение объекта недвижимости:		
	4.1	вид:	Запрещение регистрации
		дата государственной регистрации:	29.11.2019 13:50:57
		номер государственной регистрации:	53:11:0600203:710-53/095/2019-13
		срок, на который установлены ограничение прав и обременение объекта недвижимости:	не установлен
		лицо, в пользу которого установлены ограничение прав и обременение объекта недвижимости:	Не определено
		сведения о возможности предоставления третьим лицам персональных данных физического лица	данные отсутствуют
		основание государственной регистрации:	Постановление о запрете на совершение действий по регистрации (pdf), № 116524373/5321, выдан 28.10.2019, Отдел судебных приставов Новгородского, Батецкого и Крестецкого районов УФССП России по НО
		сведения об осуществлении государственной регистрации сделки, права, ограничения права без необходимого в силу закона согласия третьего лица, органа:	данные отсутствуют
		сведения об управляющем залогом и о договоре управления залогом, если такой договор заключен для управления ипотекой:	данные отсутствуют
		сведения о депозитарии, который осуществляет хранение обездвиженной документарной закладной или электронной закладной:	
		ведения о внесении изменений или дополнений в регистрационную запись об ипотеке:	



ДОКУМЕНТ ПОДПИСАН
ЭЛЕКТРОННОЙ ПОДПИСЬЮ

Сертификат: 009F0BDC181A023B64597F1E2579BEFB50

Владелец: ФЕДЕРАЛЬНАЯ СЛУЖБА ГОСУДАРСТВЕННОЙ
РЕГИСТРАЦИИ, КАДАСТРА И КАРТОГРАФИИ
Действителен: с 02.08.2024 по 26.10.2025

полное наименование должности

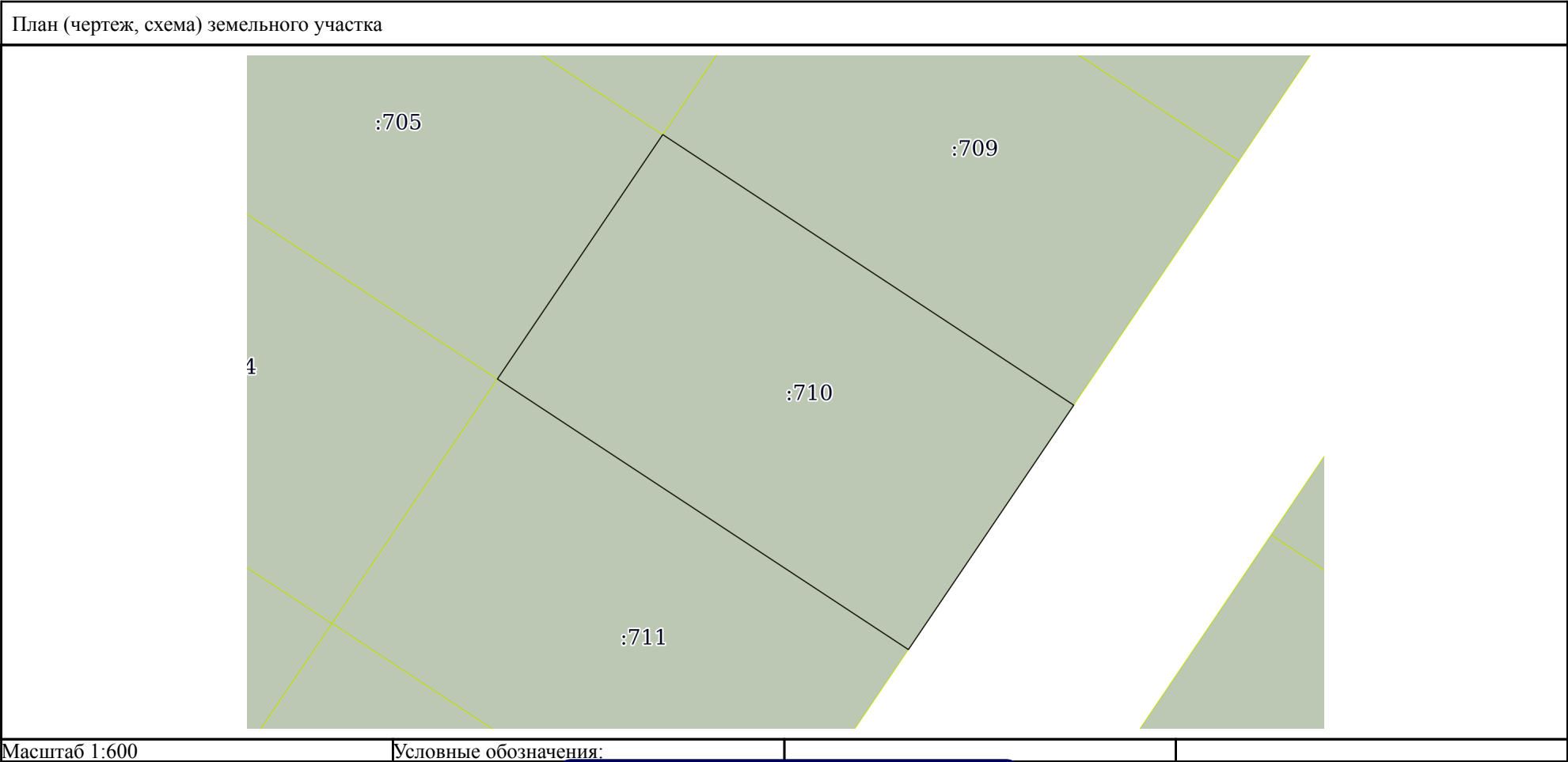
инициалы, фамилия

Земельный участок			
вид объекта недвижимости			
Лист № 8 раздела 2	Всего листов раздела 2: 8	Всего разделов: 5	Всего листов выписки: 14
10.10.2025г. № КУВИ-001/2025-189554915			
Кадастровый номер:		53:11:0600203:710	
5	Договоры участия в долевом строительстве:	не зарегистрировано	
6	Заявленные в судебном порядке права требования:	данные отсутствуют	
7	Сведения о возможности предоставления третьим лицам персональных данных физического лица	данные отсутствуют	
8	Сведения о возражении в отношении зарегистрированного права:	данные отсутствуют	
9	Сведения о наличии решения об изъятии объекта недвижимости для государственных и муниципальных нужд:	данные отсутствуют	
10	Сведения о невозможности государственной регистрации без личного участия правообладателя или его законного представителя:	данные отсутствуют	
11	Правопритязания и сведения о наличии поступивших, но не рассмотренных заявлений о проведении государственной регистрации права (перехода, прекращения права), ограничения права или обременения объекта недвижимости, сделки в отношении объекта недвижимости:	отсутствуют	
11	Сведения о невозможности государственной регистрации перехода, прекращения, ограничения права на земельный участок из земель сельскохозяйственного назначения:	данные отсутствуют	

полное наименование должности	 ДОКУМЕНТ ПОДПИСАН ЭЛЕКТРОННОЙ ПОДПИСЬЮ Сертификат: 009F0BDC181A023B64597F1E2579BEFB50 Владелец: ФЕДЕРАЛЬНАЯ СЛУЖБА ГОСУДАРСТВЕННОЙ РЕГИСТРАЦИИ, КАДАСТРА И КАРТОГРАФИИ Действителен: с 02.08.2024 по 26.10.2025	инициалы, фамилия

Выписка из Единого государственного реестра недвижимости об объекте недвижимости
Описание местоположения земельного участка

Земельный участок			
вид объекта недвижимости			
Лист № 1 раздела 3	Всего листов раздела 3: 1	Всего разделов: 5	Всего листов выписки: 14
10.10.2025г. № КУВИ-001/2025-189554915			
Кадастровый номер:		53:11:0600203:710	



полное наименование должности	<div><div></div><div>ДОКУМЕНТ ПОДПИСАН ЭЛЕКТРОННОЙ ПОДПИСЬЮ</div></div>		инициалы, фамилия
	Сертификат: 009F0BDC181A023B64597F1E2579BEFB50		
	Владелец: ФЕДЕРАЛЬНАЯ СЛУЖБА ГОСУДАРСТВЕННОЙ РЕГИСТРАЦИИ, КАДАСТРА И КАРТОГРАФИИ Действителен: с 02.08.2024 по 26.10.2025		

Выписка из Единого государственного реестра недвижимости об объекте недвижимости
Описание местоположения земельного участка

Земельный участок			
вид объекта недвижимости			
Лист № 1 раздела 3.1	Всего листов раздела 3.1: 1	Всего разделов: 5	Всего листов выписки: 14
10.10.2025г. № КУВИ-001/2025-189554915			
Кадастровый номер:		53:11:0600203:710	

Описание местоположения границ земельного участка							
№ п/п	Номер точки		Дирекционный угол	Горизонтальное проложение, м	Описание закрепления на местности	Кадастровые номера смежных участков	Сведения об адресах правообладателей смежных земельных участков
	начальная	конечная					
1	2	3	4	5	6	7	8
1	1.1.1	1.1.2	34°3.7`	30	данные отсутствуют	53:11:0600203:705	адрес отсутствует
2	1.1.1	1.1.1			данные отсутствуют	53:11:0600203:704	адрес отсутствует
3	1.1.2	1.1.3	123°22.5`	50.01	данные отсутствуют	53:11:0600203:709	адрес отсутствует
4	1.1.2	1.1.2			данные отсутствуют	53:11:0600203:706	адрес отсутствует
5	1.1.3	1.1.4	214°3.7`	30	данные отсутствуют	данные отсутствуют	данные отсутствуют
6	1.1.4	1.1.1	303°22.5`	50.01	данные отсутствуют	53:11:0600203:711	173527, Новгородская обл, р-н. Новгородский, д. Савино, ул. Центральная, д. 3, кв. 33

полное наименование должности	<div><div>ДОКУМЕНТ ПОДПИСАН ЭЛЕКТРОННОЙ ПОДПИСЬЮ</div><div>Сертификат: 009F0BDC181A023B64597F1E2579BEFB50</div><div>Владелец: ФЕДЕРАЛЬНАЯ СЛУЖБА ГОСУДАРСТВЕННОЙ РЕГИСТРАЦИИ, КАДАСТРА И КАРТОГРАФИИ</div><div>Действителен: с 02.08.2024 по 26.10.2025</div></div>	инициалы, фамилия

Выписка из Единого государственного реестра недвижимости об объекте недвижимости
Описание местоположения земельного участка

Земельный участок			
вид объекта недвижимости			
Лист № 1 раздела 3.2	Всего листов раздела 3.2: 1	Всего разделов: 5	Всего листов выписки: 14
10.10.2025г. № КУВИ-001/2025-189554915			
Кадастровый номер:		53:11:0600203:710	

Сведения о характерных точках границы земельного участка				
Система координат МСК-53, зона 2				
Номер точки	Координаты, м		Описание закрепления на местности	Средняя квадратичная погрешность определения координат характерных точек границ земельного участка, м
	X	Y		
1	2	3	4	5
1	593340.32	2193952.67	-	0.1
2	593365.17	2193969.47	-	0.1
3	593337.66	2194011.23	-	0.1
4	593312.81	2193994.43	-	0.1
1	593340.32	2193952.67	-	0.1

полное наименование должности	<div><p>ДОКУМЕНТ ПОДПИСАН ЭЛЕКТРОННОЙ ПОДПИСЬЮ</p><p>Сертификат: 009F0BDC181A023B64597F1E2579BEFB50 Владелец: ФЕДЕРАЛЬНАЯ СЛУЖБА ГОСУДАРСТВЕННОЙ РЕГИСТРАЦИИ, КАДАСТРА И КАРТОГРАФИИ Действителен: с 02.08.2024 по 26.10.2025</p></div>	инициалы, фамилия