



Постановление о передаче арестованного имущества на торги

25.06.2025

Валдай

Судебный пристав-исполнитель ОСП Валдайского района УФССП России по Новгородской области (Код по ВКСП: 53003), адрес подразделения: 175400, Россия, Новгородская обл., Валдайский р-н, г. Валдай, Комсомольский пр-кт, д. 31/19, Рыжова Маргарита Викторовна, рассмотрев материалы исполнительного производства от 22.01.2024 № 5084/24/53003-ИП, возбужденного на основании исполнительного документа исполнительный лист (1) № 042484406 от 27.11.2023, выданный органом: Валдайский районный суд (Код по ОКОГУ 1400026; Адрес: 175400, г. Валдай, ул. Кирова, д. 3 А) по делу № 042484406, вступившему в законную силу 21.11.2023, предмет исполнения: Произвести взыскание задолженности за счет имущества в размере: 101 074.96 руб. в валюте по ОКВ: 643, в отношении должника (тип должника: физическое лицо): Бондарик Виталий Сергеевич, 29.10.1981, м.р. , БЕЛАРУСЬ, Минская обл. , Вилейка г. , , , , УИП 1210000000530203895/09, адрес должника: , в пользу взыскателя: Управление Федеральной налоговой службы по Новгородской области, адрес взыскателя: ,173002,Новгородская обл.,Великий Новгород г.,Октябрьская ул,17,1,,.

УСТАНОВИЛ:

Во исполнение требований указанного исполнительного документа 17.01.2025 г. арестовано имущество, которое подлежит дальнейшей реализации путем проведения торгов.

На основании изложенного, руководствуясь ст. 6, ст. 14, ст. 68, ст. 69, ст. 87, ст. 89, ст. 91, ст. 92 ФЗ от 02.10.2007 № 229-ФЗ «Об исполнительном производстве»

ПОСТАНОВИЛ:

1. Передать в Росимущество (территориальный орган Росимущества) на реализацию на открытых торгах, проводимых в форме аукциона, следующее имущество:

ID 49031020724447: Земельный участок 53:03:1522001:5 площадью 1452+/- 8 кв.м. для ведения приусадебного хозяйства (местонахождение: Новгородская обл, р-н Валдайский, с/п Яжелбицкое, д Немчинова Гора, д 4) в количестве 1(шт, Код по ОКЕИ 796), очередность имущества 3, цена за единицу согласно акту описи и ареста 200 000 р., цена по оценке за единицу 298 500 р., стоимость по оценке 298 500 р., номер лота 1

Оценка имущества произведена ООО"Западно-Сибирский Консалтинговый Центр".

Отчет специалиста-оценщика от 24.02.2025 № 536/138.

Постановление судебного пристава-исполнителя об оценке имущества от 14.04.2025 № 53003/25/70610.

Итого на сумму 298 500,00 руб. в количестве 1 лотов.

2. Обязать МТУ в Псковской и Новгородской областях:

2.1. Принять на реализацию путем проведения открытых торгов в форме аукциона арестованное имущество (документы, характеризующие арестованное имущество) по акту о приеме-передаче в сроки, установленные частью 7 статьи 87 Федерального закона от 02.10.2007 № 229-ФЗ «Об исполнительном производстве».

2.2. В десятидневный срок с момента получения имущества должника по акту о приеме-передаче разместить информацию о реализуемом имуществе в информационно-телекоммуникационных сетях общего пользования.

В течение семи рабочих дней после опубликования извещения письменно сообщить судебному приставу-исполнителю информацию о соответствующем сайте информационно-телекоммуникационных сетей общего пользования.

2.3. Обеспечить по требованию судебного пристава-исполнителя представление (ознакомление) любых документов или информации, связанных с проведением торгов на любой стадии их подготовки и проведения по месту нахождения судебного пристава-исполнителя.

2.4. В случае объявления торгов несостоявшимися уведомить об этом судебного пристава-исполнителя и представить ему протокол о признании торгов несостоявшимися не позднее одного дня с даты наступления указанного события.

2.5. В случае объявления торгов несостоявшимися назначить вторичные торги не ранее десяти дней, но не позднее одного месяца со дня объявления торгов несостоявшимися.

2.6. Соблюдать сроки реализации, возврата нереализованного имущества, перечисления денежных средств, вырученных от реализации, представления отчетных документов о результатах реализации, а также иные условия, предусмотренные Федеральным законом от 02.10.2007 № 229-ФЗ «Об исполнительном производстве» и Соглашением ФССП России № 0001/13, Росимущества № 01-12/65 от 30.04.2015.

3. Предупредить руководителя МТУ в Псковской и Новгородской областях, что нарушение лицом, не являющимся должником, законодательства об исполнительном производстве, выразившееся в невыполнении

законных требований судебного пристава-исполнителя, влечет административную ответственность в соответствии с частью 3 статьи 17.14 Кодекса Российской Федерации об административных правонарушениях.

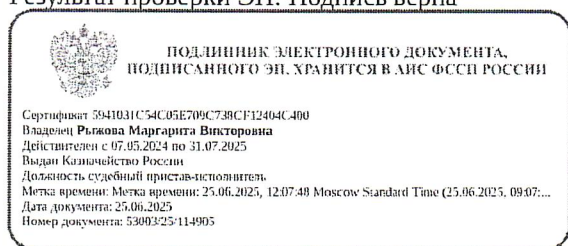
4. Постановление направить в специализированную организацию для исполнения: МТУ в Псковской и Новгородской областях, 173005, г. Великий Новгород, пл. Победы-Софийская, д.1

5. Копии постановления направить сторонам исполнительного производства:

Порядок обжалования (Ф3229_СТ121_СТ122), Постановление может быть обжаловано в порядке подчиненности вышестоящему должностному лицу службы судебных приставов или оспорено в суде в десятидневный срок (ст. 121, ст. 122 ФЗ от 02.10.2007 № 229-ФЗ «Об исполнительном производстве»)

Судебный пристав-исполнитель
старший лейтенант внутренней службы
Результат проверки ЭП: Подпись верна

Рыжова Маргарита Викторовна



Вид документа: О_IP_АКТ_АРР_GETAUC, Идентификатор: 49031130354605

Идентификатор ИП: 49031115724740, Идентификатор ИД: 5300b0100000000003169399916.10.2023E

Номер ИП: 5084/24/53003-ИП

Должностное лицо, ведущее ИП: Судебный пристав-исполнитель (07-05), Рыжова Маргарита Викторовна

Формат: http://www.fssp.gov.ru/namespaces/order_fssp/2022/1

Филиал публично-правовой компании "Роскадастр" по Новгородской области
полное наименование органа регистрации прав
Выписка из Единого государственного реестра недвижимости об объекте недвижимости




Сведения о характеристиках объекта недвижимости

На основании запроса от 10.10.2025, поступившего на рассмотрение 10.10.2025, сообщаем, что согласно записям Единого государственного реестра недвижимости:

Раздел 1 Лист 1

| | | | |
|---|--|-------------------|--------------------------|
| Земельный участок | | | |
| вид объекта недвижимости | | | |
| Лист № 1 раздела 1 | Всего листов раздела 1: 3 | Всего разделов: 8 | Всего листов выписки: 23 |
| 10.10.2025г. № КУВИ-001/2025-189554906 | | | |
| Кадастровый номер: | 53:03:1522001:5 | | |
| Номер кадастрового квартала: | 53:03:1522001 | | |
| Дата присвоения кадастрового номера: | 25.10.1993 | | |
| Ранее присвоенный государственный учетный номер: | данные отсутствуют | | |
| Адрес: | Российская Федерация, Новгородская область, муниципальный район Валдайский, сельское поселение Яжелбицкое, деревня Немчинова Гора, земельный участок 4 | | |
| Площадь: | 1425 +/- 8 | | |
| Кадастровая стоимость, руб.: | 331096.29 | | |
| Кадастровые номера расположенных в пределах земельного участка объектов недвижимости: | данные отсутствуют | | |
| Кадастровые номера объектов недвижимости, из которых образован объект недвижимости: | данные отсутствуют | | |
| Кадастровые номера образованных объектов недвижимости: | данные отсутствуют | | |
| Категория земель: | Земли населенных пунктов | | |
| Виды разрешенного использования: | для ведения приусадебного хозяйства | | |
| Сведения о кадастровом инженере: | дата завершения кадастровых работ: 11.05.2010 | | |
| Сведения о лесах, водных объектах и об иных природных объектах, расположенных в пределах земельного участка: | данные отсутствуют | | |
| Сведения о том, что земельный участок полностью расположен в границах зоны с особыми условиями использования территории, территории объекта культурного наследия, публичного сервитута: | данные отсутствуют | | |
| Сведения о том, что земельный участок расположен в границах особой экономической зоны, территории опережающего развития, зоны территориального развития в Российской Федерации, игровой зоны: | данные отсутствуют | | |

| | | |
|-------------------------------|---|-------------------|
| полное наименование должности |  ДОКУМЕНТ ПОДПИСАН ЭЛЕКТРОННОЙ ПОДПИСЬЮ Сертификат: 009F0BDC181A023B64597F1E2579BEFB50 Владелец: ФЕДЕРАЛЬНАЯ СЛУЖБА ГОСУДАРСТВЕННОЙ РЕГИСТРАЦИИ, КАДАСТРА И КАРТОГРАФИИ Действителен: с 02.08.2024 по 26.10.2025 | инициалы, фамилия |
| | | |
| | | |
| | | |

| | | | |
|---|---------------------------|--|--------------------------|
| Земельный участок | | | |
| вид объекта недвижимости | | | |
| Лист № 2 раздела 1 | Всего листов раздела 1: 3 | Всего разделов: 8 | Всего листов выписки: 23 |
| 10.10.2025г. № КУВИ-001/2025-189554906 | | | |
| Кадастровый номер: | | 53:03:1522001:5 | |
| Сведения о том, что земельный участок расположен в границах особо охраняемой природной территории, Байкальской природной территории и ее экологических зон, лесопарковом зеленом поясе, охотничьего угодья, лесничества: | | данные отсутствуют | |
| Сведения о расположении земельного участка и (или) расположенного на нем объекта недвижимости в границах территории, в отношении которой принято решение о резервировании земель для государственных или муниципальных нужд: | | данные отсутствуют | |
| Сведения о результатах проведения государственного земельного надзора: | | данные отсутствуют | |
| Сведения о расположении земельного участка в границах территории, в отношении которой утвержден проект межевания территории: | | данные отсутствуют | |
| Условный номер земельного участка: | | данные отсутствуют | |
| Сведения о принятии акта и (или) заключении договора, предусматривающих предоставление в соответствии с земельным законодательством исполнительным органом государственным органом власти или органом местного самоуправления, находящегося в государственной или муниципальной собственности земельного участка для строительства наемного дома социального использования или наемного дома коммерческого использования: | | данные отсутствуют | |
| Сведения о том, что земельный участок или земельные участки образованы на основании решения об изъятии земельного участка и (или) расположенного на нем объекта недвижимости для государственных или муниципальных нужд: | | данные отсутствуют | |
| Сведения о том, что земельный участок образован из земель или земельного участка, государственная собственность на которые не разграничена: | | данные отсутствуют | |
| Сведения о наличии земельного спора о местоположении границ земельных участков: | | данные отсутствуют | |
| Статус записи об объекте недвижимости: | | Сведения об объекте недвижимости имеют статус "актуальные, ранее учтенные" | |
| Особые отметки: | | Сведения об ограничениях права на объект недвижимости, обременениях данного объекта, не зарегистрированных в реестре прав, ограничений прав и обременений недвижимого имущества: вид | |



ДОКУМЕНТ ПОДПИСАН
ЭЛЕКТРОННОЙ ПОДПИСЬЮ

Сертификат: 009F0BDC181A023B64597F1E2579BEFB50

Владелец: ФЕДЕРАЛЬНАЯ СЛУЖБА ГОСУДАРСТВЕННОЙ
РЕГИСТРАЦИИ, КАДАСТРА И КАРТОГРАФИИ
Действителен: с 02.08.2024 по 26.10.2025

полное наименование должности

инициалы, фамилия

| | | | |
|--|---------------------------|--|--------------------------|
| Земельный участок | | | |
| вид объекта недвижимости | | | |
| Лист № 3 раздела 1 | Всего листов раздела 1: 3 | Всего разделов: 8 | Всего листов выписки: 23 |
| 10.10.2025г. № КУВИ-001/2025-189554906 | | | |
| Кадастровый номер: | | 53:03:1522001:5 | |
| | | ограничения (обременения): ограничения прав на земельный участок, предусмотренные статьей 56 Земельного кодекса Российской Федерации; срок действия: с 26.02.2018; реквизиты документа-основания: документ, воспроизводящий сведения, содержащиеся в решении об установлении или изменении границ зон с особыми условиями использования территорий (EXML - схема) от 20.12.2017 № -; сопроводительное письмо от 26.01.2018 № 389; постановление от 24.02.2009 № 160; паспорт гражданина Российской Федерации от 28.02.2001 № 132707. вид ограничения (обременения): ограничения прав на земельный участок, предусмотренные статьей 56 Земельного кодекса Российской Федерации; срок действия: с 18.11.2019; реквизиты документа-основания: постановление Правительства Российской Федерации от 24.02.2009 № 160 выдан: Правительство Российской Федерации; описание местоположения границ от 08.10.2019 № - выдан: КИ Хурчак Е.В.. вид ограничения (обременения): ограничения прав на земельный участок, предусмотренные статьей 56 Земельного кодекса Российской Федерации; срок действия: с 18.06.2021; реквизиты документа-основания: решение суда от 02.10.2019 № А44-4116/2016 выдан: Арбитражный суд Новгородской области; постановление об утверждении правил охраны магистральных трубопроводов от 22.04.1992 № 9 выдан: Госгортехнадзор. вид ограничения (обременения): ограничения прав на земельный участок, предусмотренные статьей 56 Земельного кодекса Российской Федерации; срок действия: с 20.10.2022; реквизиты документа-основания: ПОСТАНОВЛЕНИЕ "Об установлении публичного сервитута" от 08.07.2022 № 1349 выдан: Администрация Валдайского муниципального района Новгородской области. | |
| Получатель выписки: | | Васечко Юлия Евгеньевна, действующий(ая) на основании документа "" МЕЖРЕГИОНАЛЬНОЕ ТЕРРИТОРИАЛЬНОЕ УПРАВЛЕНИЕ ФЕДЕРАЛЬНОГО АГЕНТСТВА ПО УПРАВЛЕНИЮ ГОСУДАРСТВЕННЫМ ИМУЩЕСТВОМ В ПСКОВСКОЙ И НОВГОРОДСКОЙ ОБЛАСТЯХ | |

| | | | |
|-------------------------------|--|---|--|
| | |  | |
| | | ДОКУМЕНТ ПОДПИСАН | |
| | | ЭЛЕКТРОННОЙ ПОДПИСЬЮ | |
| | | Сертификат: 009F0BDC181A023B64597F1E2579BEFB50 | |
| | | Владелец: ФЕДЕРАЛЬНАЯ СЛУЖБА ГОСУДАРСТВЕННОЙ | |
| | | РЕГИСТРАЦИИ, КАДАСТРА И КАРТОГРАФИИ | |
| | | Действителен: с 02.08.2024 по 26.10.2025 | |
| полное наименование должности | | инициалы, фамилия | |

Выписка из Единого государственного реестра недвижимости об объекте недвижимости
Сведения о зарегистрированных правах

| | | | |
|--|---|---|--------------------------------------|
| Земельный участок | | | |
| вид объекта недвижимости | | | |
| Лист № 1 раздела 2 | | Всего листов раздела 2: 5 | Всего разделов: 8 |
| Всего листов выписки: 23 | | | |
| 10.10.2025г. № КУВИ-001/2025-189554906 | | | |
| Кадастровый номер: | | 53:03:1522001:5 | |
| 1 | Правообладатель (правообладатели): | 1.1 | Бондарик Виталий Сергеевич, |
| | Сведения о возможности предоставления третьим лицам персональных данных физического лица: | 1.1.1 | данные отсутствуют |
| 2 | Вид, номер, дата и время государственной регистрации права: | 2.1 | Собственность 07.10.2014 00:00:00 |
| 3 | Сведения об осуществлении государственной регистрации сделки, права без необходимого в силу закона согласия третьего лица, органа: | 3.1 | данные отсутствуют |
| 4 | Ограничение прав и обременение объекта недвижимости: | | |
| 4.1 | вид: | Запрещение регистрации | |
| | дата государственной регистрации: | 05.05.2025 10:34:39 | |
| | номер государственной регистрации: | 53:03:1522001:5-53/094/2025-15 | |
| | срок, на который установлены ограничение прав и обременение объекта недвижимости: | не установлен | |
| | лицо, в пользу которого установлены ограничение прав и обременение объекта недвижимости: | не определено | |
| | сведения о возможности предоставления третьим лицам персональных данных физического лица | данные отсутствуют | |
| | основание государственной регистрации: | Постановление судебного пристава-исполнителя ОСП Валдайского района УФССП России по Новгородской области, № 127954874/5303 (34569/25/53003-ИП), выдан 05.04.2025, ОСП Валдайского района УФССП России по Новгородской области | |
| | сведения об осуществлении государственной регистрации сделки, права, ограничения права без необходимого в силу закона согласия третьего лица, органа: | данные отсутствуют | |

| | | |
|-------------------------------|--|-------------------|
| полное наименование должности | <div><p>ДОКУМЕНТ ПОДПИСАН ЭЛЕКТРОННОЙ ПОДПИСЬЮ</p><p>Сертификат: 009F0BDC181A023B64597F1E2579BEFB50</p><p>Владелец: ФЕДЕРАЛЬНАЯ СЛУЖБА ГОСУДАРСТВЕННОЙ РЕГИСТРАЦИИ, КАДАСТРА И КАРТОГРАФИИ</p><p>Действителен: с 02.08.2024 по 26.10.2025</p></div> | инициалы, фамилия |
| | | |
| | | |
| | | |

| | | | |
|--|---|---|--------------------------|
| Земельный участок | | | |
| вид объекта недвижимости | | | |
| Лист № 2 раздела 2 | Всего листов раздела 2: 5 | Всего разделов: 8 | Всего листов выписки: 23 |
| 10.10.2025г. № КУВИ-001/2025-189554906 | | | |
| Кадастровый номер: | | 53:03:1522001:5 | |
| | | сведения об управляющем залогом и о договоре управления залогом, если такой договор заключен для управления ипотекой: | данные отсутствуют |
| | | сведения о депозитарии, который осуществляет хранение обездвиженной документарной закладной или электронной закладной: | |
| | | ведения о внесении изменений или дополнений в регистрационную запись об ипотеке: | |
| 4.2 | вид: | Запрещение регистрации | |
| | дата государственной регистрации: | 19.11.2024 18:12:03 | |
| | номер государственной регистрации: | 53:03:1522001:5-53/041/2024-14 | |
| | срок, на который установлены ограничение прав и обременение объекта недвижимости: | не установлен | |
| | лицо, в пользу которого установлены ограничение прав и обременение объекта недвижимости: | не определено | |
| | сведения о возможности предоставления третьим лицам персональных данных физического лица | данные отсутствуют | |
| | основание государственной регистрации: | Постановление судебного пристава-исполнителя ОСП Валдайского района УФССП России по Новгородской области, № 123939865/5303 (64710/24/53003-ИП), выдан 16.11.2024, ОСП Валдайского района УФССП России по Новгородской области | |
| | сведения об осуществлении государственной регистрации сделки, права, ограничения права без необходимого в силу закона согласия третьего лица, органа: | данные отсутствуют | |
| | сведения об управляющем залогом и о договоре управления залогом, если такой договор заключен для управления ипотекой: | данные отсутствуют | |
| | сведения о депозитарии, который осуществляет хранение обездвиженной документарной закладной или электронной закладной: | | |
| | ведения о внесении изменений или дополнений в регистрационную запись об ипотеке: | | |
| 4.3 | вид: | Запрещение регистрации | |
| | дата государственной регистрации: | 05.09.2024 08:08:55 | |



ДОКУМЕНТ ПОДПИСАН
ЭЛЕКТРОННОЙ ПОДПИСЬЮ

Сертификат: 009F0BDC181A023B64597F1E2579BEFB50

Владелец: ФЕДЕРАЛЬНАЯ СЛУЖБА ГОСУДАРСТВЕННОЙ
РЕГИСТРАЦИИ, КАДАСТРА И КАРТОГРАФИИ
Действителен: с 02.08.2024 по 26.10.2025

полное наименование должности

инициалы, фамилия

| | | | |
|--------------------------|---------------------------|-------------------|--------------------------|
| Земельный участок | | | |
| вид объекта недвижимости | | | |
| Лист № 3 раздела 2 | Всего листов раздела 2: 5 | Всего разделов: 8 | Всего листов выписки: 23 |

10.10.2025г. № КУВИ-001/2025-189554906

Кадастровый номер: 53:03:1522001:5

| | | |
|-----|---|---|
| | номер государственной регистрации: | 53:03:1522001:5-53/094/2024-13 |
| | срок, на который установлены ограничение прав и обременение объекта недвижимости: | не установлен |
| | лицо, в пользу которого установлены ограничение прав и обременение объекта недвижимости: | не определено |
| | сведения о возможности предоставления третьим лицам персональных данных физического лица | данные отсутствуют |
| | основание государственной регистрации: | Постановление судебного пристава-исполнителя ОСП Валдайского района УФССП России по Новгородской области, № 121960735/5303 (100744/24/53003-ИП), выдан 03.09.2024, Отдел судебных приставов Валдайского района УФССП России по Новгородской области |
| | сведения об осуществлении государственной регистрации сделки, права, ограничения права без необходимого в силу закона согласия третьего лица, органа: | данные отсутствуют |
| | сведения об управляющем залогом и о договоре управления залогом, если такой договор заключен для управления ипотекой: | данные отсутствуют |
| | сведения о депозитарии, который осуществляет хранение обездвиженной документарной закладной или электронной закладной: | |
| | ведения о внесении изменений или дополнений в регистрационную запись об ипотеке: | |
| 4.4 | вид: | Запрещение регистрации |
| | дата государственной регистрации: | 27.04.2024 11:56:20 |
| | номер государственной регистрации: | 53:03:1522001:5-53/095/2024-12 |
| | срок, на который установлены ограничение прав и обременение объекта недвижимости: | не установлен |
| | лицо, в пользу которого установлены ограничение прав и обременение объекта недвижимости: | не определено |
| | сведения о возможности предоставления третьим лицам персональных данных физического лица | данные отсутствуют |
| | основание государственной регистрации: | Постановление судебного пристава-исполнителя ОСП Валдайского района УФССП России по Новгородской области, № 118499240/5303 (5084/24/53003-ИП), выдан 26.04.2024, ОСП Валдайского района УФССП России по Новгородской области |
| | | |



ДОКУМЕНТ ПОДПИСАН
ЭЛЕКТРОННОЙ ПОДПИСЬЮ

Сертификат: 009F0BDC181A023B64597F1E2579BEFB50

Владелец: ФЕДЕРАЛЬНАЯ СЛУЖБА ГОСУДАРСТВЕННОЙ
РЕГИСТРАЦИИ, КАДАСТРА И КАРТОГРАФИИ
Действителен: с 02.08.2024 по 26.10.2025

полное наименование должности

инициалы, фамилия

| | | | |
|--------------------------|---------------------------|-------------------|--------------------------|
| Земельный участок | | | |
| вид объекта недвижимости | | | |
| Лист № 4 раздела 2 | Всего листов раздела 2: 5 | Всего разделов: 8 | Всего листов выписки: 23 |

10.10.2025г. № КУВИ-001/2025-189554906

Кадастровый номер: 53:03:1522001:5

| | | |
|-----|---|--|
| | сведения об осуществлении государственной регистрации сделки, права, ограничения права без необходимого в силу закона согласия третьего лица, органа: | данные отсутствуют |
| | сведения об управляющем залогом и о договоре управления залогом, если такой договор заключен для управления ипотекой: | данные отсутствуют |
| | сведения о депозитарии, который осуществляет хранение обездвиженной документарной закладной или электронной закладной: | |
| | ведения о внесении изменений или дополнений в регистрационную запись об ипотеке: | |
| 4.5 | вид: | Запрещение регистрации |
| | дата государственной регистрации: | 27.04.2024 11:35:55 |
| | номер государственной регистрации: | 53:03:1522001:5-53/095/2024-11 |
| | срок, на который установлены ограничение прав и обременение объекта недвижимости: | не установлен |
| | лицо, в пользу которого установлены ограничение прав и обременение объекта недвижимости: | не определено |
| | сведения о возможности предоставления третьим лицам персональных данных физического лица | данные отсутствуют |
| | основание государственной регистрации: | Постановление судебного пристава-исполнителя ОСП Валдайского района УФССП России по Новгородской области, № 118498262/5303 (5085/24/53003-ИП), выдан 26.04.2024, ОСП Валдайского района УФССП России по Новгородской области |
| | сведения об осуществлении государственной регистрации сделки, права, ограничения права без необходимого в силу закона согласия третьего лица, органа: | данные отсутствуют |
| | сведения об управляющем залогом и о договоре управления залогом, если такой договор заключен для управления ипотекой: | данные отсутствуют |
| | сведения о депозитарии, который осуществляет хранение обездвиженной документарной закладной или электронной закладной: | |



ДОКУМЕНТ ПОДПИСАН
ЭЛЕКТРОННОЙ ПОДПИСЬЮ

Сертификат: 009F0BDC181A023B64597F1E2579BEFB50

Владелец: ФЕДЕРАЛЬНАЯ СЛУЖБА ГОСУДАРСТВЕННОЙ
РЕГИСТРАЦИИ, КАДАСТРА И КАРТОГРАФИИ
Действителен: с 02.08.2024 по 26.10.2025

полное наименование должности

инициалы, фамилия

| | | |
|--|--|---------------------|
| Земельный участок | | |
| вид объекта недвижимости | | |
| Лист № 5 раздела 2 | Всего листов раздела 2: 5 | Всего разделов: 8 |
| Всего листов выписки: 23 | | |
| 10.10.2025г. № КУВИ-001/2025-189554906 | | |
| Кадастровый номер: | | 53:03:1522001:5 |
| | ведения о внесении изменений или дополнений в регистрационную запись об ипотеке: | |
| 5 | Договоры участия в долевом строительстве: | не зарегистрировано |
| 6 | Заявленные в судебном порядке права требования: | данные отсутствуют |
| 7 | Сведения о возможности предоставления третьим лицам персональных данных физического лица | данные отсутствуют |
| 8 | Сведения о возражении в отношении зарегистрированного права: | данные отсутствуют |
| 9 | Сведения о наличии решения об изъятии объекта недвижимости для государственных и муниципальных нужд: | данные отсутствуют |
| 10 | Сведения о невозможности государственной регистрации без личного участия правообладателя или его законного представителя: | данные отсутствуют |
| 11 | Правопритязания и сведения о наличии поступивших, но не рассмотренных заявлений о проведении государственной регистрации права (перехода, прекращения права), ограничения права или обременения объекта недвижимости, сделки в отношении объекта недвижимости: | отсутствуют |
| 11 | Сведения о невозможности государственной регистрации перехода, прекращения, ограничения права на земельный участок из земель сельскохозяйственного назначения: | данные отсутствуют |



ДОКУМЕНТ ПОДПИСАН
ЭЛЕКТРОННОЙ ПОДПИСЬЮ

Сертификат: 009F0BDC181A023B64597F1E2579BEFB50


Владелец: ФЕДЕРАЛЬНАЯ СЛУЖБА ГОСУДАРСТВЕННОЙ
РЕГИСТРАЦИИ, КАДАСТРА И КАРТОГРАФИИ
Действителен: с 02.08.2024 по 26.10.2025


полное наименование должности

инициалы, фамилия

Выписка из Единого государственного реестра недвижимости об объекте недвижимости
Описание местоположения земельного участка

| | | | |
|--|---------------------------|-------------------|--------------------------|
| Земельный участок | | | |
| вид объекта недвижимости | | | |
| Лист № 1 раздела 3 | Всего листов раздела 3: 1 | Всего разделов: 8 | Всего листов выписки: 23 |
| 10.10.2025г. № КУВИ-001/2025-189554906 | | | |
| Кадастровый номер: | | 53:03:1522001:5 | |

| | | | |
|---|-----------------------|--|--|
| План (чертеж, схема) земельного участка | | | |
|  | | | |
| Масштаб 1:600 | Условные обозначения: | | |

| | | | |
|---|--|---|--|
|  | | ДОКУМЕНТ ПОДПИСАН ЭЛЕКТРОННОЙ ПОДПИСЬЮ | |
| Сертификат: 009F0BDC181A023B64597F1E2579BEFB50 | | | |
| Владелец: ФЕДЕРАЛЬНАЯ СЛУЖБА ГОСУДАРСТВЕННОЙ РЕГИСТРАЦИИ, КАДАСТРА И КАРТОГРАФИИ | | | |
| Действителен: с 02.08.2024 по 26.10.2025 | | | |
| полное наименование должности | | инициалы, фамилия | |

Выписка из Единого государственного реестра недвижимости об объекте недвижимости
Описание местоположения земельного участка

| | | | |
|--|-----------------------------|-------------------|--------------------------|
| Земельный участок | | | |
| вид объекта недвижимости | | | |
| Лист № 1 раздела 3.1 | Всего листов раздела 3.1: 1 | Всего разделов: 8 | Всего листов выписки: 23 |
| 10.10.2025г. № КУВИ-001/2025-189554906 | | | |
| Кадастровый номер: | | 53:03:1522001:5 | |

| Описание местоположения границ земельного участка | | | | | | | |
|---|-------------|----------|-------------------|------------------------------|-----------------------------------|-------------------------------------|---|
| № п/п | Номер точки | | Дирекционный угол | Горизонтальное проложение, м | Описание закрепления на местности | Кадастровые номера смежных участков | Сведения об адресах правообладателей смежных земельных участков |
| | начальная | конечная | | | | | |
| 1 | 2 | 3 | 4 | 5 | 6 | 7 | 8 |
| 1 | 1.1.1 | 1.1.2 | 111°30.1` | 28.68 | данные отсутствуют | данные отсутствуют | данные отсутствуют |
| 2 | 1.1.2 | 1.1.3 | 196°21.0` | 14.6 | данные отсутствуют | 53:03:1522001:26(1) | адрес отсутствует |
| 3 | 1.1.3 | 1.1.4 | 202°35.9` | 36.33 | данные отсутствуют | 53:03:1522001:26(1) | адрес отсутствует |
| 4 | 1.1.4 | 1.1.5 | 289°18.1` | 25.54 | данные отсутствуют | данные отсутствуют | данные отсутствуют |
| 5 | 1.1.5 | 1.1.6 | 24°28.0` | 14.9 | данные отсутствуют | данные отсутствуют | данные отсутствуют |
| 6 | 1.1.6 | 1.1.7 | 1°27.4` | 12.19 | данные отсутствуют | данные отсутствуют | данные отсутствуют |
| 7 | 1.1.7 | 1.1.1 | 20°40.8` | 25.51 | данные отсутствуют | данные отсутствуют | данные отсутствуют |

| | | |
|-------------------------------|--|-------------------|
| полное наименование должности | <div><div>ДОКУМЕНТ ПОДПИСАН ЭЛЕКТРОННОЙ ПОДПИСЬЮ</div><div>Сертификат: 009F0BDC181A023B64597F1E2579BEFB50 Владелец: ФЕДЕРАЛЬНАЯ СЛУЖБА ГОСУДАРСТВЕННОЙ РЕГИСТРАЦИИ, КАДАСТРА И КАРТОГРАФИИ Действителен: с 02.08.2024 по 26.10.2025</div></div> | инициалы, фамилия |
| | | |
| | | |

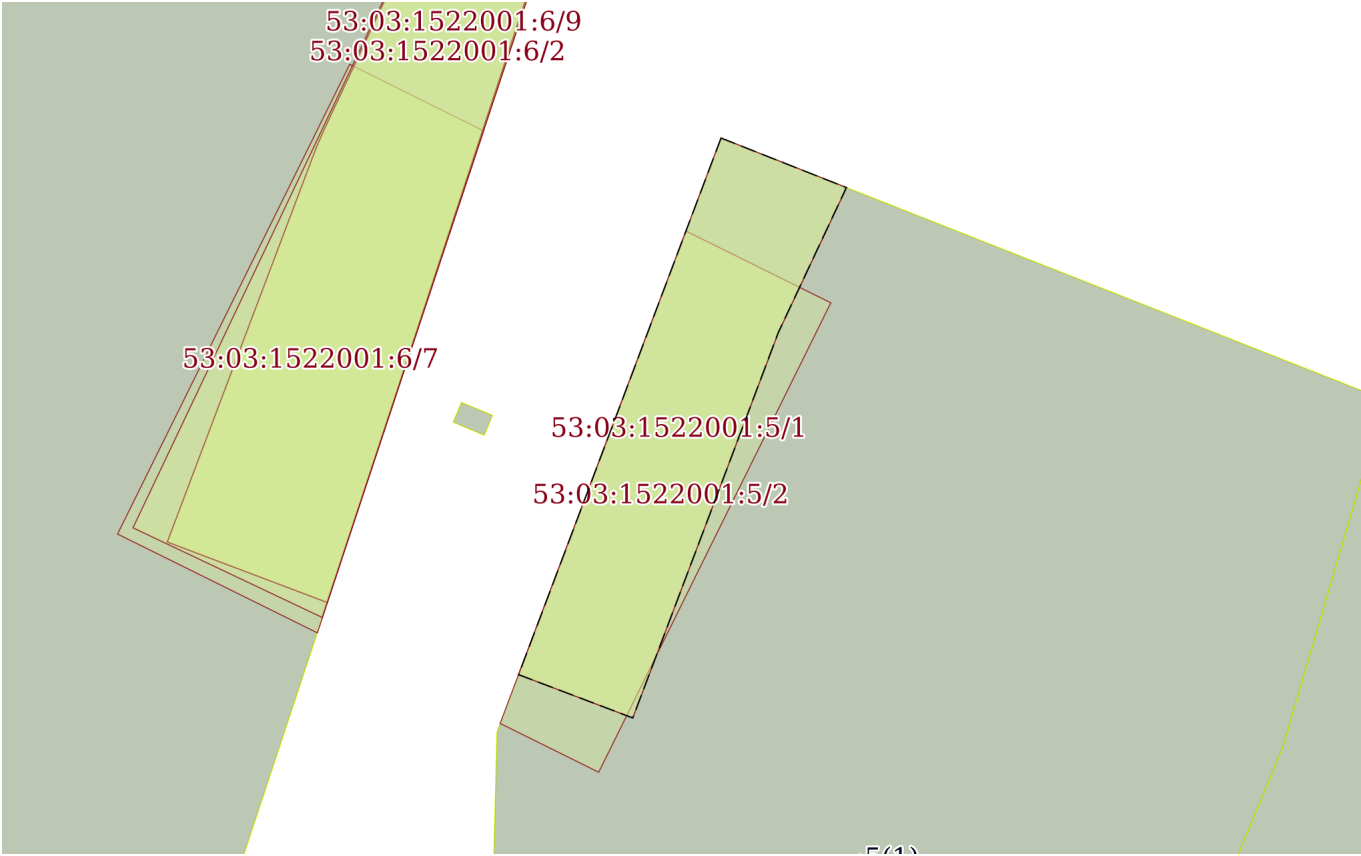
Выписка из Единого государственного реестра недвижимости об объекте недвижимости
Описание местоположения земельного участка


| | | | |
|--|-----------------------------|-------------------|--------------------------|
| Земельный участок | | | |
| вид объекта недвижимости | | | |
| Лист № 1 раздела 3.2 | Всего листов раздела 3.2: 1 | Всего разделов: 8 | Всего листов выписки: 23 |
| 10.10.2025г. № КУВИ-001/2025-189554906 | | | |
| Кадастровый номер: | | 53:03:1522001:5 | |

| | | | | |
|--|---------------|------------|-----------------------------------|---|
| Сведения о характерных точках границы земельного участка | | | | |
| Система координат МСК 53 (Зона-2) | | | | |
| Номер точки | Координаты, м | | Описание закрепления на местности | Средняя квадратичная погрешность определения координат характерных точек границ земельного участка, м |
| | X | Y | | |
| 1 | 2 | 3 | 4 | 5 |
| 1 | 519858.56 | 2286066.21 | - | 0.2 |
| 2 | 519848.05 | 2286092.89 | - | 0.2 |
| 3 | 519834.04 | 2286088.78 | - | 0.2 |
| 4 | 519800.5 | 2286074.82 | - | 0.2 |
| 5 | 519808.94 | 2286050.72 | - | 0.2 |
| 6 | 519822.5 | 2286056.89 | - | 0.2 |
| 7 | 519834.69 | 2286057.2 | - | 0.2 |
| 1 | 519858.56 | 2286066.21 | - | 0.2 |

| | | | |
|-------------------------------|--|--|-------------------|
| | | <div><div>ДОКУМЕНТ ПОДПИСАН ЭЛЕКТРОННОЙ ПОДПИСЬЮ</div><div>Сертификат: 009F0BDC181A023B64597F1E2579BEFB50</div><div>Владелец: ФЕДЕРАЛЬНАЯ СЛУЖБА ГОСУДАРСТВЕННОЙ РЕГИСТРАЦИИ, КАДАСТРА И КАРТОГРАФИИ</div><div>Действителен: с 02.08.2024 по 26.10.2025</div></div> | |
| полное наименование должности | | | инициалы, фамилия |

Выписка из Единого государственного реестра недвижимости об объекте недвижимости
Сведения о частях земельного участка

| | | | |
|---|---------------------------|--|--------------------------|
| Земельный участок | | | |
| вид объекта недвижимости | | | |
| Лист № 1 раздела 4 | Всего листов раздела 4: 4 | Всего разделов: 8 | Всего листов выписки: 23 |
| 10.10.2025г. № КУВИ-001/2025-189554906 | | | |
| Кадастровый номер: | | 53:03:1522001:5 | |
| План (чертеж, схема) части земельного участка | | Учетный номер части: 53:03:1522001:5/1 | |
|  | | | |
| Масштаб 1:300 | | Условные обозначения: | |

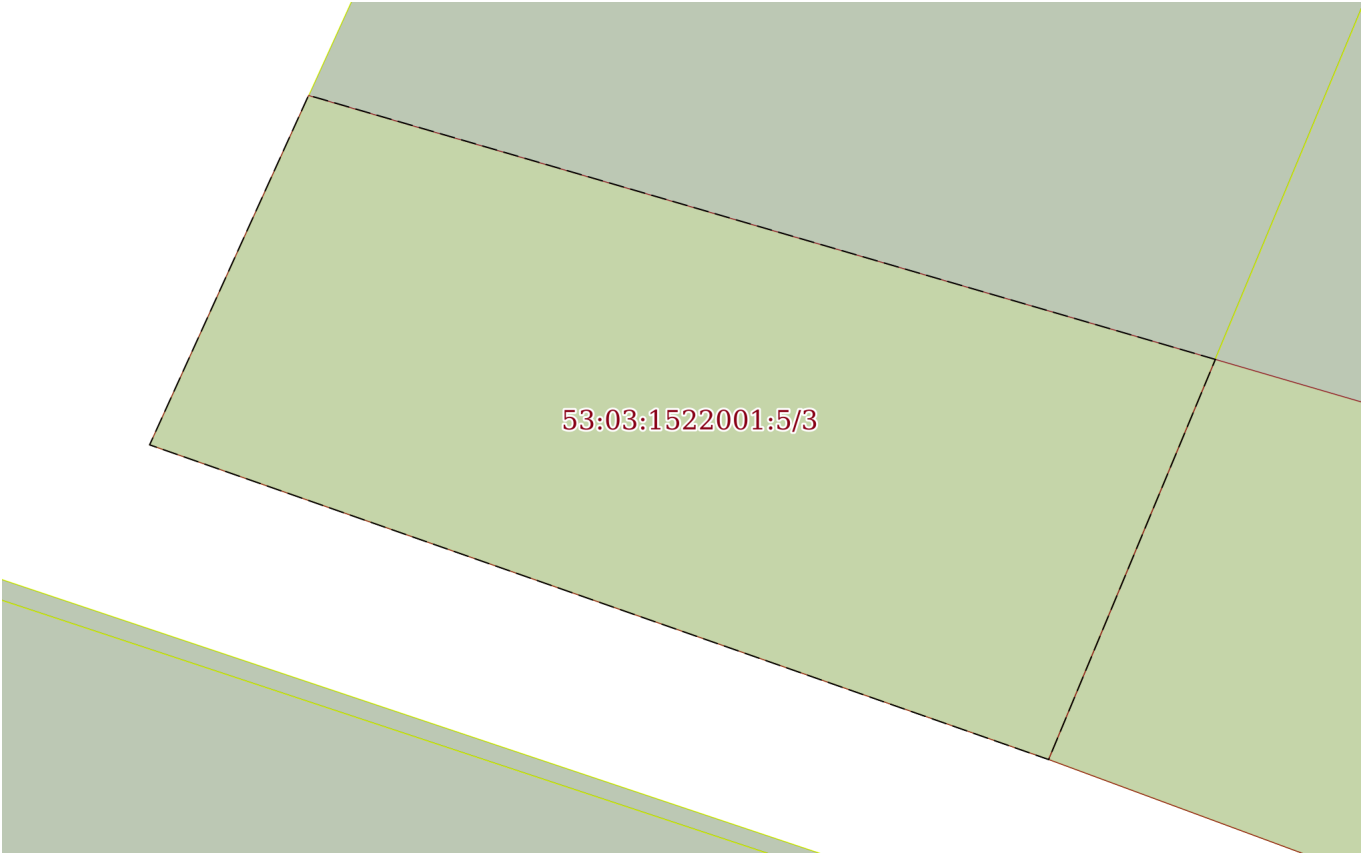
| | | |
|-------------------------------|---|-------------------|
| полное наименование должности |  ДОКУМЕНТ ПОДПИСАН ЭЛЕКТРОННОЙ ПОДПИСЬЮ Сертификат: 009F0BDC181A023B64597F1E2579BEFB50 Владелец: ФЕДЕРАЛЬНАЯ СЛУЖБА ГОСУДАРСТВЕННОЙ РЕГИСТРАЦИИ, КАДАСТРА И КАРТОГРАФИИ Действителен: с 02.08.2024 по 26.10.2025 | инициалы, фамилия |
| | | |
| | | |

| | | | |
|---|---------------------------|--|--------------------------|
| Земельный участок | | | |
| вид объекта недвижимости | | | |
| Лист № 2 раздела 4 | Всего листов раздела 4: 4 | Всего разделов: 8 | Всего листов выписки: 23 |
| 10.10.2025г. № КУВИ-001/2025-189554906 | | | |
| Кадастровый номер: | | 53:03:1522001:5 | |
| План (чертеж, схема) части земельного участка | | Учетный номер части: 53:03:1522001:5/2 | |
| | | | |
| Масштаб 1:300 | Условные обозначения: | | |


| | | |
|-------------------------------|--|-------------------|
| полное наименование должности | <div><div>ДОКУМЕНТ ПОДПИСАН ЭЛЕКТРОННОЙ ПОДПИСЬЮ</div><div>Сертификат: 009F0BDC181A023B64597F1E2579BEFB50 Владелец: ФЕДЕРАЛЬНАЯ СЛУЖБА ГОСУДАРСТВЕННОЙ РЕГИСТРАЦИИ, КАДАСТРА И КАРТОГРАФИИ Действителен: с 02.08.2024 по 26.10.2025</div></div> | инициалы, фамилия |
| | | |
| | | |

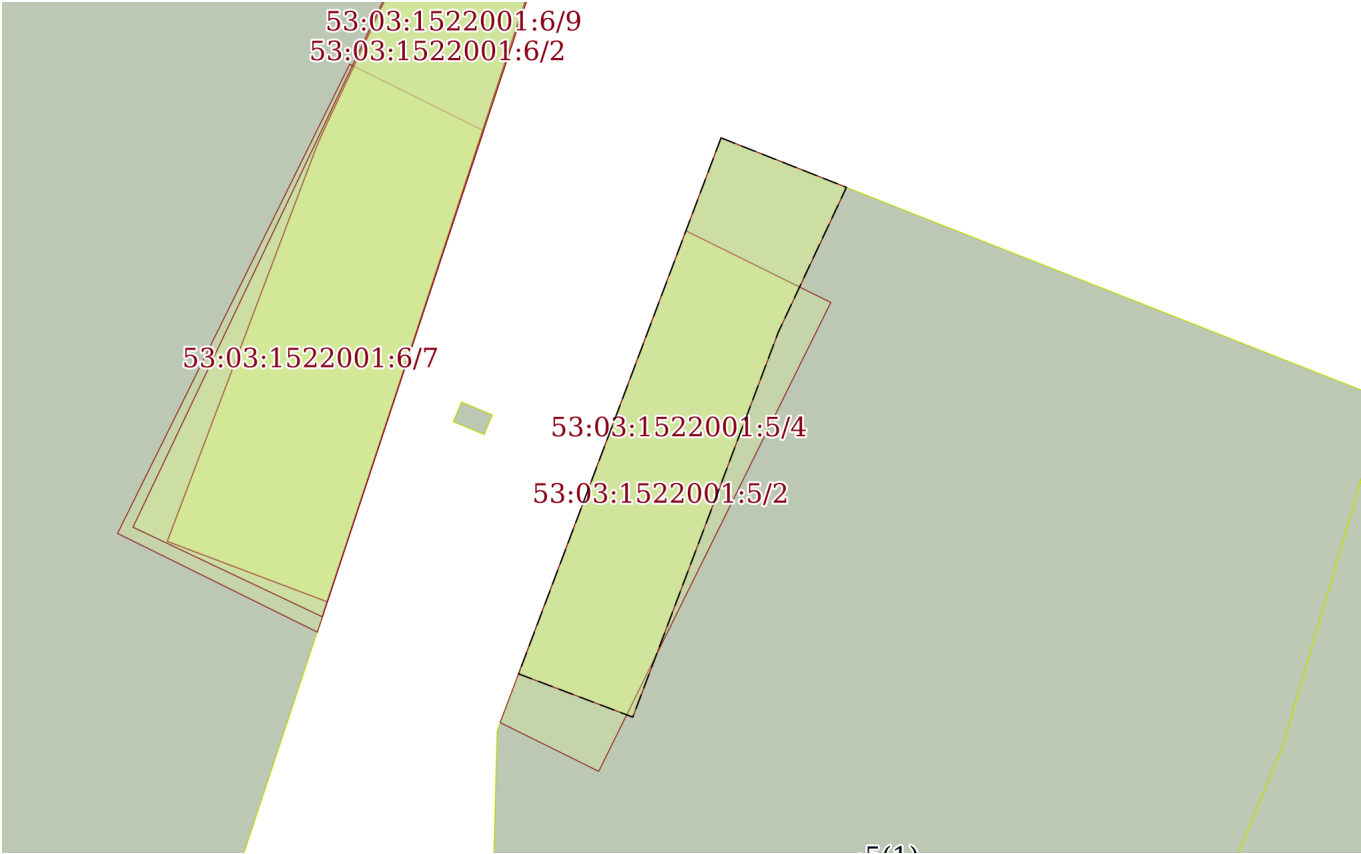
| | | | |
|--|---------------------------|-------------------|--------------------------|
| Земельный участок | | | |
| вид объекта недвижимости | | | |
| Лист № 3 раздела 4 | Всего листов раздела 4: 4 | Всего разделов: 8 | Всего листов выписки: 23 |
| 10.10.2025г. № КУВИ-001/2025-189554906 | | | |
| Кадастровый номер: | | 53:03:1522001:5 | |


| | |
|---|--|
| План (чертеж, схема) части земельного участка | Учетный номер части: 53:03:1522001:5/3 |
|---|--|



| | | | |
|---------------|-----------------------|--|--|
| Масштаб 1:200 | Условные обозначения: | | |
|---------------|-----------------------|--|--|


| | | |
|-------------------------------|--|-------------------|
| полное наименование должности | <div><p>ДОКУМЕНТ ПОДПИСАН ЭЛЕКТРОННОЙ ПОДПИСЬЮ</p><p>Сертификат: 009F0BDC181A023B64597F1E2579BEFB50</p><p>Владелец: ФЕДЕРАЛЬНАЯ СЛУЖБА ГОСУДАРСТВЕННОЙ РЕГИСТРАЦИИ, КАДАСТРА И КАРТОГРАФИИ</p><p>Действителен: с 02.08.2024 по 26.10.2025</p></div> | инициалы, фамилия |
| | | |
| | | |
| | | |

| | | | |
|---|---------------------------|--|--------------------------|
| Земельный участок | | | |
| вид объекта недвижимости | | | |
| Лист № 4 раздела 4 | Всего листов раздела 4: 4 | Всего разделов: 8 | Всего листов выписки: 23 |
| 10.10.2025г. № КУВИ-001/2025-189554906 | | | |
| Кадастровый номер: | | 53:03:1522001:5 | |
| План (чертеж, схема) части земельного участка | | Учетный номер части: 53:03:1522001:5/4 | |
|  | | | |
| Масштаб 1:300 | | Условные обозначения: | |

| | | |
|-------------------------------|--|-------------------|
| полное наименование должности | <div><div>ДОКУМЕНТ ПОДПИСАН ЭЛЕКТРОННОЙ ПОДПИСЬЮ</div><div>Сертификат: 009F0BDC181A023B64597F1E2579BEFB50 Владелец: ФЕДЕРАЛЬНАЯ СЛУЖБА ГОСУДАРСТВЕННОЙ РЕГИСТРАЦИИ, КАДАСТРА И КАРТОГРАФИИ Действителен: с 02.08.2024 по 26.10.2025</div></div> | инициалы, фамилия |
| | | |
| | | |

Выписка из Единого государственного реестра недвижимости об объекте недвижимости
Сведения о частях земельного участка

| | | | |
|--|-----------------------------|--|--------------------------|
| Земельный участок | | | |
| вид объекта недвижимости | | | |
| Лист № 1 раздела 4.1 | Всего листов раздела 4.1: 4 | Всего разделов: 8 | Всего листов выписки: 23 |
| 10.10.2025г. № КУВИ-001/2025-189554906 | | | |
| Кадастровый номер: | | 53:03:1522001:5 | |
| Учетный номер части | Площадь, м2 | Содержание ограничения в использовании или ограничения права на объект недвижимости или обременения объекта недвижимости | |
| 1 | 2 | 3 | |
| 53:03:1522001:5/1 | 114.71 | <p>вид ограничения (обременения): ограничения прав на земельный участок, предусмотренные статьей 56 Земельного кодекса Российской Федерации; Срок действия: не установлен; реквизиты документа-основания: документ, воспроизводящий сведения, содержащиеся в решении об установлении или изменении границ зон с особыми условиями использования территорий (EXML - схема) от 20.12.2017 № -; сопроводительное письмо от 26.01.2018 № 389; постановление от 24.02.2009 № 160; паспорт гражданина Российской Федерации от 28.02.2001 № 132707; Содержание ограничения (обременения): Зона с особыми условиями использования территорий: Охранная зона инженерных коммуникаций.Содержание ограничений: В соответствии с Правилами охраны электрических сетей, размещенных на земельных участках, утвержденными Постановлением Правительства Российской Федерации «О порядке установления охранных зон объектов электросетевого хозяйства и особых условий использования земельных участков, расположенных в границах таких зон» № 160 от 24 февраля 2009 г.: П. 8. В охранных зонах запрещается осуществлять любые действия, которые могут нарушить безопасную работу объектов электросетевого хозяйства, в том числе привести к их повреждению или уничтожению, и (или) повлечь причинение вреда жизни, здоровью граждан и имуществу физических или юридических лиц, а также повлечь нанесение экологического ущерба и возникновение пожаров, в том числе: а) набрасывать на провода и опоры воздушных линий электропередачи посторонние предметы, а также подниматься на опоры воздушных линий электропередачи; б) размещать любые объекты и предметы (материалы) в пределах созданных в соответствии с требованиями нормативно-технических документов проходов и подъездов для доступа к объектам электросетевого хозяйства, а также проводить любые работы и возводить сооружения, которые могут препятствовать доступу к объектам электросетевого хозяйства, без создания необходимых для такого доступа проходов и подъездов; в) находиться в пределах огороженной территории и помещениях распределительных устройств и подстанций, открывать двери и люки распределительных устройств и подстанций, производить переключения и подключения в электрических сетях (указанное требование не распространяется на работников, занятых выполнением разрешенных в установленном порядке работ), разводить огонь в пределах охранных зон вводных и распределительных устройств, подстанций, воздушных линий электропередачи, а также в охранных зонах кабельных линий электропередачи; г) размещать свалки; д) производить работы ударными механизмами, сбрасывать тяжести массой свыше 5 тонн, производить сброс и слив едких и коррозионных веществ и горюче-смазочных материалов (в охранных зонах подземных кабельных линий электропередачи). П. 10. В пределах охранных</p> | |

| | | | |
|---|--|---|--|
|  | | ДОКУМЕНТ ПОДПИСАН ЭЛЕКТРОННОЙ ПОДПИСЬЮ | |
| Сертификат: 009F0BDC181A023B64597F1E2579BEFB50 | | | |
| Владелец: ФЕДЕРАЛЬНАЯ СЛУЖБА ГОСУДАРСТВЕННОЙ РЕГИСТРАЦИИ, КАДАСТРА И КАРТОГРАФИИ | | | |
| Действителен: с 02.08.2024 по 26.10.2025 | | | |
| полное наименование должности | | инициалы, фамилия | |

| | | | |
|--|-----------------------------|---|--------------------------|
| Земельный участок | | | |
| вид объекта недвижимости | | | |
| Лист № 2 раздела 4.1 | Всего листов раздела 4.1: 4 | Всего разделов: 8 | Всего листов выписки: 23 |
| 10.10.2025г. № КУВИ-001/2025-189554906 | | | |
| Кадастровый номер: | | 53:03:1522001:5 | |
| | | <p>зон без письменного решения о согласовании сетевых организаций юридическим и физическим лицам запрещаются: а) строительство, капитальный ремонт, реконструкция или снос зданий и сооружений; б) горные, взрывные, мелиоративные работы, в том числе связанные с временным затоплением земель; в) посадка и вырубка деревьев и кустарников; г) дноуглубительные, землечерпальные и погрузочно-разгрузочные работы, добыча рыбы, других водных животных и растений придонными орудиями лова, устройство водопоев, колка и заготовка льда (в охранных зонах подводных кабельных линий электропередачи); д) проход судов, у которых расстояние по вертикали от верхнего крайнего габарита с грузом или без груза до нижней точки провеса проводов переходов воздушных линий электропередачи через водоемы менее минимально допустимого расстояния, в том числе с учетом максимального уровня подъема воды при паводке; е) проезд машин и механизмов, имеющих общую высоту с грузом или без груза от поверхности дороги более 4,5 метра (в охранных зонах воздушных линий электропередачи); ж) земляные работы на глубине более 0,3 метра (на вспахиваемых землях на глубине более 0,45 метра), а также планировка грунта (в охранных зонах подземных кабельных линий электропередачи); з) полив сельскохозяйственных культур в случае, если высота струи воды может составить свыше 3 метров (в охранных зонах воздушных линий электропередачи); и) полевые сельскохозяйственные работы с применением сельскохозяйственных машин и оборудования высотой более 4 метров (в охранных зонах воздушных линий электропередачи) или полевые сельскохозяйственные работы, связанные с вспашкой земли (в охранных зонах кабельных линий электропередачи).;</p> <p>Реестровый номер границы: 53:03-6.361; Вид объекта реестра границ: Зона с особыми условиями использования территории; Вид зоны по документу: Охранная зона объекта электросетевого хозяйства: "ВЛ-10 кВ РП Горное линия №1"; Тип зоны: Зоны с особыми условиями использования территории</p> | |
| 53:03:1522001:5/2 | 115 | <p>вид ограничения (обременения): ограничения прав на земельный участок, предусмотренные статьей 56 Земельного кодекса Российской Федерации; Срок действия: не установлен; реквизиты документа-основания: постановление Правительства Российской Федерации от 24.02.2009 № 160 выдан: Правительство Российской Федерации; описание местоположения границ от 08.10.2019 № - выдан: КИ Хурчак Е.В.; Содержание ограничения (обременения): Постановление Правительства РФ "О порядке установления охранных зон объектов электросетевого хозяйства и особых условий использования земельных участков, расположенных в границах таких зон" №160 от 24.02.2009г. 1.В охранных зонах запрещается осуществлять любые действия, которые могут нарушить безопасную работу объектов электросетевого хозяйства, в том числе привести к их повреждению или уничтожению, и (или) повлечь причинение вреда жизни, здоровью граждан и имуществу физических или юридических лиц, а также повлечь нанесение экологического ущерба и возникновение пожаров, в том числе: а) набрасывать на провода и опоры воздушных линий электропередачи посторонние предметы, а также подниматься на опоры воздушных линий электропередачи; б) размещать любые объекты и предметы (материалы) в пределах созданных в соответствии с требованиями нормативно-технических документов проходов и подъездов для доступа к объектам электросетевого хозяйства, а также</p> | |

| | | |
|-------------------------------|---|-------------------|
| полное наименование должности |  ДОКУМЕНТ ПОДПИСАН ЭЛЕКТРОННОЙ ПОДПИСЬЮ Сертификат: 009F0BDC181A023B64597F1E2579BEFB50 Владелец: ФЕДЕРАЛЬНАЯ СЛУЖБА ГОСУДАРСТВЕННОЙ РЕГИСТРАЦИИ, КАДАСТРА И КАРТОГРАФИИ Действителен: с 02.08.2024 по 26.10.2025 | инициалы, фамилия |
| | | |

| | | | |
|--|-----------------------------|-------------------|--------------------------|
| Земельный участок | | | |
| вид объекта недвижимости | | | |
| Лист № 3 раздела 4.1 | Всего листов раздела 4.1: 4 | Всего разделов: 8 | Всего листов выписки: 23 |
| 10.10.2025г. № КУВИ-001/2025-189554906 | | | |
| Кадастровый номер: | | 53:03:1522001:5 | |

проводить любые работы и возводить сооружения, которые могут препятствовать доступу к объектам электросетевого хозяйства, без создания необходимых для такого доступа проходов и подъездов; в) находиться в пределах огороженной территории и помещениях распределительных устройств и подстанций, открывать двери и люки распределительных устройств и подстанций, производить переключения и подключения в электрических сетях (указанное требование не распространяется на работников, занятых выполнением разрешенных в установленном порядке работ), разводить огонь в пределах охранных зон вводных и распределительных устройств, подстанций, воздушных линий электропередачи, а также в охранных зонах кабельных линий электропередачи; г) размещать свалки; д) производить работы ударными механизмами, сбрасывать тяжести массой свыше 5 тонн, производить сброс и слив едких и коррозионных веществ и горюче-смазочных материалов (в охранных зонах подземных кабельных линий электропередачи). 2. В охранных зонах, установленных для объектов электросетевого хозяйства напряжением свыше 1000 вольт, помимо действий, предусмотренных пунктом 8 настоящих Правил, запрещается: а) складировать или размещать хранилища любых, в том числе горюче-смазочных, материалов; б) размещать детские и спортивные площадки, стадионы, рынки, торговые точки, полевые станы, загоны для скота, гаражи и стоянки всех видов машин и механизмов, проводить любые мероприятия, связанные с большим скоплением людей, не занятых выполнением разрешенных в установленном порядке работ (в охранных зонах воздушных линий электропередачи); в) использовать (запускать) любые летательные аппараты, в том числе воздушных змеев, спортивные модели летательных аппаратов (в охранных зонах воздушных линий электропередачи); г) бросать якоря с судов и осуществлять их проход с отданными якорями, цепями, лотами, волокушами и тралами (в охранных зонах подводных кабельных линий электропередачи); д) осуществлять проход судов с поднятыми стрелами кранов и других механизмов (в охранных зонах воздушных линий электропередачи). 3. В пределах охранных зон без письменного решения о согласовании сетевых организаций юридическим и физическим лицам запрещаются: а) строительство, капитальный ремонт, реконструкция или снос зданий и сооружений; б) горные, взрывные, мелиоративные работы, в том числе связанные с временным затоплением земель; в) посадка и вырубка деревьев и кустарников; г) дноуглубительные, землечерпальные и погрузочно-разгрузочные работы, добыча рыбы, других водных животных и растений придонными орудиями лова, устройство водопоев, колка и заготовка льда (в охранных зонах подводных кабельных линий электропередачи); д) проход судов, у которых расстояние по вертикали от верхнего крайнего габарита с грузом или без груза до нижней точки провеса проводов переходов воздушных линий электропередачи через водоемы менее минимально допустимого расстояния, в том числе с учетом максимального уровня подъема воды при паводке; е) проезд машин и механизмов, имеющих общую высоту с грузом или без груза от поверхности дороги более 4,5 метра (в охранных зонах воздушных линий электропередачи); ж) земляные работы на глубине более 0,3 метра (на вспахиваемых землях на глубине более 0,45 метра), а также планировка грунта (в охранных зонах подземных кабельных линий электропередачи); з) полив сельскохозяйственных культур в случае, если высота струи воды может составить свыше 3 метров (в охранных



ДОКУМЕНТ ПОДПИСАН
ЭЛЕКТРОННОЙ ПОДПИСЬЮ

Сертификат: 009F0BDC181A023B64597F1E2579BEFB50

Владелец: ФЕДЕРАЛЬНАЯ СЛУЖБА ГОСУДАРСТВЕННОЙ
РЕГИСТРАЦИИ, КАДАСТРА И КАРТОГРАФИИ
Действителен: с 02.08.2024 по 26.10.2025

полное наименование должности

инициалы, фамилия

| | | | |
|--|-----------------------------|---|--------------------------|
| Земельный участок | | | |
| вид объекта недвижимости | | | |
| Лист № 4 раздела 4.1 | Всего листов раздела 4.1: 4 | Всего разделов: 8 | Всего листов выписки: 23 |
| 10.10.2025г. № КУВИ-001/2025-189554906 | | | |
| Кадастровый номер: | | 53:03:1522001:5 | |
| | | зонах воздушных линий электропередачи); и) полевые сельскохозяйственные работы с применением сельскохозяйственных машин и оборудования высотой более 4 метров (в охранных зонах воздушных линий электропередачи) или полевые сельскохозяйственные работы, связанные с вспашкой земли (в охранных зонах кабельных линий электропередачи).; Реестровый номер границы: 53:03-6.634; Вид объекта реестра границ: Зона с особыми условиями использования территории; Вид зоны по документу: Охранная зона объектов электроэнергетики "КТП-100 кВА н.п Немч.Гора ж.з."; Тип зоны: Охранная зона инженерных коммуникаций; Номер: б/н | |
| 53:03:1522001:5/3 | 277 | вид ограничения (обременения): ограничения прав на земельный участок, предусмотренные статьей 56 Земельного кодекса Российской Федерации; Срок действия: не установлен; реквизиты документа-основания: решение суда от 02.10.2019 № А44-4116/2016 выдан: Арбитражный суд Новгородской области; постановление об утверждении правил охраны магистральных трубопроводов от 22.04.1992 № 9 выдан: Госгортехнадзор; Содержание ограничения (обременения): Режим использования (содержание ограничений использования) установлен Постановлением Госстроя СССР от 30.03.85 г. N30; Реестровый номер границы: 53:03-6.1233; Вид объекта реестра границ: Зона с особыми условиями использования территории; Вид зоны по документу: Зона минимальных расстояний МГ «Серпухов-Ленинград» в границах Валдайского района; Тип зоны: Охранная зона инженерных коммуникаций; Номер: 53:03:2.5.1:10 | |
| 53:03:1522001:5/4 | 115 | вид ограничения (обременения): ограничения прав на земельный участок, предусмотренные статьей 56 Земельного кодекса Российской Федерации; Срок действия: не установлен; реквизиты документа-основания: ПОСТАНОВЛЕНИЕ "Об установлении публичного сервитута" от 08.07.2022 № 1349 выдан: Администрация Валдайского муниципального района Новгородской области; Содержание ограничения (обременения): Публичный сервитут. Размещение объекта электросетевого хозяйства: "ВЛ-10 кВ РП Горное линия №1". Срок - 49 лет. Лицо в пользу которого устанавливается публичный сервитут: Публичное акционерное общество "Россети Северо-Запад", ИНН 7802312751, ОГРН 1047855175785, почтовый адрес: 196247, город Санкт-Петербург, площадь Конституции, дом 3, литер А, помещение 16Н, адрес электронной почты: post@mrsksevzap.ru.; Реестровый номер границы: 53:03-6.1678; Вид объекта реестра границ: Зона с особыми условиями использования территории; Вид зоны по документу: Публичный сервитут объекта электросетевого хозяйства: ВЛ-10 кВ РП Горное линия №1; Тип зоны: Зона публичного сервитута | |

| | | |
|-------------------------------|---|-------------------|
| полное наименование должности |  ДОКУМЕНТ ПОДПИСАН ЭЛЕКТРОННОЙ ПОДПИСЬЮ Сертификат: 009F0BDC181A023B64597F1E2579BEFB50 Владелец: ФЕДЕРАЛЬНАЯ СЛУЖБА ГОСУДАРСТВЕННОЙ РЕГИСТРАЦИИ, КАДАСТРА И КАРТОГРАФИИ Действителен: с 02.08.2024 по 26.10.2025 | инициалы, фамилия |
| | | |
| | | |


Выписка из Единого государственного реестра недвижимости об объекте недвижимости
Сведения о частях земельного участка

| | | | |
|--|-----------------------------|-------------------|--------------------------|
| Земельный участок | | | |
| вид объекта недвижимости | | | |
| Лист № 1 раздела 4.2 | Всего листов раздела 4.2: 4 | Всего разделов: 8 | Всего листов выписки: 23 |
| 10.10.2025г. № КУВИ-001/2025-189554906 | | | |
| Кадастровый номер: | | 53:03:1522001:5 | |

| | | | | |
|---|---------------|------------|-----------------------------------|---|
| Сведения о характерных точках границы части (частей) земельного участка | | | | |
| Учетный номер части: 53:03:1522001:5/1 | | | | |
| Система координат | | | | |
| Номер точки | Координаты, м | | Описание закрепления на местности | Средняя квадратичная погрешность определения координат характерных точек границ земельного участка, м |
| | X | Y | | |
| 1 | 2 | 3 | 4 | 5 |
| 1 | 519858.56 | 2286066.21 | - | - |
| 2 | 519856.57 | 2286071.25 | - | - |
| 3 | 519850.74 | 2286068.51 | - | - |
| 4 | 519844.61 | 2286066.2 | - | - |
| 5 | 519835.26 | 2286062.66 | - | - |
| 6 | 519837 | 2286058.07 | - | - |
| 1 | 519858.56 | 2286066.21 | - | - |

| | | | |
|-------------------------------|--|---|-------------------|
| полное наименование должности | |  ДОКУМЕНТ ПОДПИСАН ЭЛЕКТРОННОЙ ПОДПИСЬЮ Сертификат: 009F0BDC181A023B64597F1E2579BEFB50 Владелец: ФЕДЕРАЛЬНАЯ СЛУЖБА ГОСУДАРСТВЕННОЙ РЕГИСТРАЦИИ, КАДАСТРА И КАРТОГРАФИИ Действителен: с 02.08.2024 по 26.10.2025 | инициалы, фамилия |
| | | | |
| | | | |
| | | | |

| | | | | |
|---|---------------|-----------------------------|-----------------------------------|---|
| Земельный участок | | | | |
| вид объекта недвижимости | | | | |
| Лист № 2 раздела 4.2 | | Всего листов раздела 4.2: 4 | | Всего разделов: 8 |
| Всего листов выписки: 23 | | | | |
| 10.10.2025г. № КУВИ-001/2025-189554906 | | | | |
| Кадастровый номер: | | | 53:03:1522001:5 | |
| Сведения о характерных точках границы части (частей) земельного участка | | | | |
| Учетный номер части: 53:03:1522001:5/2 | | | | |
| Система координат | | | | |
| Номер точки | Координаты, м | | Описание закрепления на местности | Средняя квадратичная погрешность определения координат характерных точек границ земельного участка, м |
| | X | Y | | |
| 1 | 2 | 3 | 4 | 5 |
| 1 | 519835.04 | 2286057.33 | - | - |
| 2 | 519854.82 | 2286064.8 | - | - |
| 3 | 519851.94 | 2286070.62 | - | - |
| 4 | 519833.08 | 2286061.29 | - | - |
| 1 | 519835.04 | 2286057.33 | - | - |

| | | |
|-------------------------------|--|-------------------|
| полное наименование должности | <div><div>ДОКУМЕНТ ПОДПИСАН ЭЛЕКТРОННОЙ ПОДПИСЬЮ</div><div>Сертификат: 009F0BDC181A023B64597F1E2579BEFB50</div><div>Владелец: ФЕДЕРАЛЬНАЯ СЛУЖБА ГОСУДАРСТВЕННОЙ РЕГИСТРАЦИИ, КАДАСТРА И КАРТОГРАФИИ</div><div>Действителен: с 02.08.2024 по 26.10.2025</div></div> | инициалы, фамилия |
| | | |
| | | |

| | | | | |
|---|---------------|-----------------------------|-----------------------------------|---|
| Земельный участок | | | | |
| вид объекта недвижимости | | | | |
| Лист № 3 раздела 4.2 | | Всего листов раздела 4.2: 4 | | Всего разделов: 8 |
| Всего листов выписки: 23 | | | | |
| 10.10.2025г. № КУВИ-001/2025-189554906 | | | | |
| Кадастровый номер: | | | 53:03:1522001:5 | |
| Сведения о характерных точках границы части (частей) земельного участка | | | | |
| Учетный номер части: 53:03:1522001:5/3 | | | | |
| Система координат | | | | |
| Номер точки | Координаты, м | | Описание закрепления на местности | Средняя квадратичная погрешность определения координат характерных точек границ земельного участка, м |
| | X | Y | | |
| 1 | 2 | 3 | 4 | 5 |
| 1 | 519811.23 | 2286079.29 | - | - |
| 2 | 519800.5 | 2286074.82 | - | - |
| 3 | 519808.94 | 2286050.72 | - | - |
| 4 | 519818.31 | 2286054.98 | - | - |
| 5 | 519818.23 | 2286055.27 | - | - |
| 6 | 519811.28 | 2286079.12 | - | - |
| 1 | 519811.23 | 2286079.29 | - | - |

| | | |
|-------------------------------|---|-------------------|
| полное наименование должности |  ДОКУМЕНТ ПОДПИСАН ЭЛЕКТРОННОЙ ПОДПИСЬЮ Сертификат: 009F0BDC181A023B64597F1E2579BEFB50 Владелец: ФЕДЕРАЛЬНАЯ СЛУЖБА ГОСУДАРСТВЕННОЙ РЕГИСТРАЦИИ, КАДАСТРА И КАРТОГРАФИИ Действителен: с 02.08.2024 по 26.10.2025 | инициалы, фамилия |
| | | |

| | | | | |
|---|---------------|-----------------------------|-----------------------------------|---|
| Земельный участок | | | | |
| вид объекта недвижимости | | | | |
| Лист № 4 раздела 4.2 | | Всего листов раздела 4.2: 4 | | Всего разделов: 8 |
| Всего листов выписки: 23 | | | | |
| 10.10.2025г. № КУВИ-001/2025-189554906 | | | | |
| Кадастровый номер: | | | 53:03:1522001:5 | |
| Сведения о характерных точках границы части (частей) земельного участка | | | | |
| Учетный номер части: 53:03:1522001:5/4 | | | | |
| Система координат | | | | |
| Номер точки | Координаты, м | | Описание закрепления на местности | Средняя квадратичная погрешность определения координат характерных точек границ земельного участка, м |
| | X | Y | | |
| 1 | 2 | 3 | 4 | 5 |
| 1 | 519858.56 | 2286066.21 | - | - |
| 2 | 519856.57 | 2286071.25 | - | - |
| 3 | 519850.74 | 2286068.51 | - | - |
| 4 | 519844.61 | 2286066.2 | - | - |
| 5 | 519835.26 | 2286062.66 | - | - |
| 6 | 519837 | 2286058.07 | - | - |
| 1 | 519858.56 | 2286066.21 | - | - |

| | | |
|-------------------------------|---|-------------------|
| полное наименование должности |  ДОКУМЕНТ ПОДПИСАН ЭЛЕКТРОННОЙ ПОДПИСЬЮ Сертификат: 009F0BDC181A023B64597F1E2579BEFB50 Владелец: ФЕДЕРАЛЬНАЯ СЛУЖБА ГОСУДАРСТВЕННОЙ РЕГИСТРАЦИИ, КАДАСТРА И КАРТОГРАФИИ Действителен: с 02.08.2024 по 26.10.2025 | инициалы, фамилия |
| | | |