



Для участия в исполнительном производстве воспользуйтесь сервисом <https://www.gosuslugi.ru>

Номер телефона группы телефонного обслуживания указан на официальном сайте ФССП России <https://fssp.gov.ru>

Получатель: МТУ в Псковской и Новгородской областях
Адрес: пл. Победы-Софийская, д. 1, г. Великий Новгород, 173005

Постановление о передаче арестованного имущества на торги

15.09.2025

г. Великий Новгород

Ведущий судебный пристав-исполнитель СОСП по Новгородской области ГМУ ФССП России (Код по ВКСР 98053), адрес подразделения: 173000, Россия, , г. Великий Новгород, , ул. Ильина, д. 6, , Петрова Яна Васильевна рассмотрев материалы исполнительного производства от 13.02.2025 № 32539/25/98053-ИП, возбужденного на основании исполнительного документа акт органа, осуществляющего контрольные функции (5) № 87 от 12.02.2025 выданный органом: Управление Федеральной налоговой службы по Новгородской области (Код по ОКОГУ 1327010 Адрес: ,173002,Новгородская обл.,Великий Новгород г.,Октябрьская ул,17,1,) по делу № 87, вступившему в законную силу 12.02.2025, предмет исполнения: Произвести взыскание задолженности за счет имущества в размере 65 651,98 руб. в валюте по ОКВ: 643, в отношении должника (тип должника: индивидуальный предприниматель) ДМИТРИЕВА РОЗА БОРИСОВНА.

, в пользу взыскателя: Управление Федеральной налоговой службы по Новгородской области, адрес взыскателя: ,173002,Новгородская обл.,Великий Новгород г.,Октябрьская ул,17,1,,

УСТАНОВИЛ:

Во исполнение требований указанного исполнительного документа 14.05.2025 г. арестовано имущество, которое подлежит дальнейшей реализации путем проведения торгов.

На основании изложенного, руководствуясь ст. 6, ст. 14, ст. 68, ст. 69, ст. 87, ст. 89, ст. 91, ст. 92 ФЗ от 02.10.2007 № 229-ФЗ «Об исполнительном производстве»

ПОСТАНОВИЛ:

1. Передать в Росимущество (территориальный орган Росимущества) на реализацию на открытых торгах проводимых в форме аукциона, следующее имущество:

ID 200531948534730: Земельный участок для ведения личного подсобного хозяйства, площадью 750 кв.м, кадастровый номер: 53:11:1900305:1216, расположенный по адресу Новгородская область, Новгородский район, Трубичинское сельское поселение, д. Стрелка, вид права: собственность (местонахождение: Новгородская область, Новгородский район, Трубичинское с/п, д. Стрелка) в количестве 1(шт, Код по ОКЕИ 796), очередность имущества 3, цена за единицу согласно акту описи и ареста 224 000 р., цена по оценке за единицу 224 000 р., стоимость по оценке 224 000 р., номер лота 1. Оценка имущества произведена ООО "БИЗНЕС-НОВАЦИЯ". Отчет специалиста-оценщика от 01.09.2025 № 779/8984. Постановление судебного пристава-исполнителя об оценке имущества от 03.09.2025 № 98053/25/91112.

Итого на сумму 224 000,00 руб. в количестве 1 лотов.

Оценка имущества произведена .

Отчет специалиста-оценщика от № .

Постановление судебного пристава-исполнителя об оценке (о принятии результатов оценки) имущества (или имущества (или права) от № направлено сторонам исполнительного производства «_» _ г.

2. Обязать МТУ в Псковской и Новгородской областях:

2.1. Принять на реализацию путем проведения открытых торгов в форме аукциона арестованное имущество (документы, характеризующие арестованное имущество) по акту о приеме-передаче в сроки, установленные частью 3 статьи 87 Федерального закона от 02.10.2007 № 229-ФЗ «Об исполнительном производстве».

2.2. В десятидневный срок с момента получения имущества должника по акту о приеме-передаче разместить информацию о реализуемом имуществе в информационно-телекоммуникационных сетях общего пользования.

В течение семи рабочих дней после опубликования извещения письменно сообщить судебному приставу-исполнителю информацию о соответствующем сайте информационно-телекоммуникационных сетей общего пользования.

2.3. Обеспечить по требованию судебного пристава-исполнителя представление (ознакомление) любых документов или информации, связанных с проведением торгов на любой стадии их подготовки и проведения по месту нахождения судебного пристава-исполнителя.

2.4. В случае объявления торгов несостоявшимися уведомить об этом судебного пристава-исполнителя и представить ему протокол о признании торгов несостоявшимися не позднее одного дня с даты наступления указанного события.

2.5. В случае объявления торгов несостоявшимися назначить вторичные торги не ранее десяти дней, но не позднее одного месяца со дня объявления торгов несостоявшимися.

2.6. Соблюдать сроки реализации, возврата нереализованного имущества, перечисления денежных средств, вырученных от реализации, представления отчетных документов о результатах реализации, а также иные условия, предусмотренные Федеральным законом от 02.10.2007 № 229-ФЗ «Об исполнительном производстве» и Соглашением ФССП России № 0001/13, Росимущества № 01-12/65 от 30.04.2015.

3. Предупредить руководителя МТУ в Псковской и Новгородской областях, что нарушение лицом, являющимся должником, законодательства об исполнительном производстве, выразившееся в невыполнении законных требований судебного пристава-исполнителя, влечет административную ответственность в соответствии с частью 3 статьи 17.14 Кодекса Российской Федерации об административных правонарушениях.

4. Постановление направить в специализированную организацию для исполнения: МТУ в Псковской и Новгородской областях, 173005, г. Великий Новгород, пл. Победы-Софийская, д. 1.

5. Копии постановления направить сторонам исполнительного производства:

Порядок обжалования (ФЗ229_СТ121_СТ122). Постановление может быть обжаловано в порядке подчиненности вышестоящему должностному лицу службы судебных приставов или оспорено в суде в десятидневный срок (ст. 121, ст. 122 ФЗ от 02.10.2007 № 229-ФЗ «Об исполнительном производстве»)

Вложения:


Dmitrieva.odt, хеш файла yoQX1IbOZ12YPq884mS8W1/SW+DsaMKod9phEwwnnSQ=

Ведущий судебный пристав-исполнитель

Петрова Яна Васильевна

Старший лейтенант внутренней службы

Результат проверки ЭП: Подпись верна



Должностное лицо, ведущее ИП: Ведущий судебный пристав-исполнитель (06-08), Петрова Яна Васильевна
Формат: http://www.fssp.gov.ru/namespace/order_fssp/2022/1

**БИЗНЕС-НОВАЦИЯ**


e-mail: fssp000@bk.ru
Телефон: 8-922-398-15-90
ИНН/КПП 5902004010/720301001

ООО "
БИЗНЕС-Н
ОВАЦИЯ"

Подписан, ООО "БИЗНЕС-НОВАЦИЯ"
ОГРН: ИНН ЮЛ=5902004010,
СНИЛС=18064226218, ОГРН=1145958075195,
ИНН=665100040586, С=RU, S=72 Тамбовская
область, Л=ГОРОД ТОМЕНЬ, STREET=""
ПЕРВОМАЙСКАЯ УЛ., Д. 44, К. 2, ОФИС 1,
О=ООО "БИЗНЕС-НОВАЦИЯ", SN=ООО
"БИЗНЕС-НОВАЦИЯ", Т=ДИРЕКТОР,
G=ВАЛЕРИЯ ЕВГЕНЬЕВНА, SN=КАТАЕВА
Основание: я подтверждаю этот документ
своей удостоверяющей подписью
Местоположение: место подписания
Дата: 2025.09.02 12:55:28+05'00'
Faxit PDF Reader Версия: 11.2.2

Отчёт утверждает
Директор
ООО «Бизнес-Новация»

Катаева В.Е.



ОТЧЁТ № 779/8984 об оценке Объекта оценки

Объект оценки	Земельный участок для ведения личного подсобного хозяйства, площадью 750 кв.м., кадастровый номер: 53:11:1900305:1216, расположенный по адресу: Новгородская область, Новгородский район, Трубининское сельское поселение, д. Стрелка, вид права: собственность
Вид определяемой стоимости	Рыночная
Дата проведения оценки	01.09.2025г.
Основания для проведения оценки:	Государственный контракт №0173400002425000017 Оценка имущества, арестованного судебными приставами-исполнителями Главного межрегионального (специализированного) управления Федеральной службы судебных приставов и его подразделений от 04.09.2025 г.
Должник	ДМИТРИЕВА РОЗА БОРИСОВНА
Судебный пристав-исполнитель	Ленгард Юлия Геннадьевна
Оценщик	Фуртак Александр Владимирович
Заказчик	Главное межрегиональное (специализированное) управление Федеральной службы судебных приставов (ГМУ ФССП России)
Структурное подразделение	СОСП по Новгородской области ГМУ ФССП России
Исполнитель	ООО «Бизнес-Новация»
Дата составления отчёта	01.09.2025г.г.

Руководителя ГМУ ФССП России – главного
межрегионального судебного пристава

Замородских С.Г.

Уважаемый Сергей Григорьевич!

В соответствии с Государственным контрактом №0173400002425000017 Оценка имущества, арестованного судебными приставами-исполнителями Главного межрегионального (специализированного) управления Федеральной службы судебных приставов и его подразделений от 04.08.2025г.; Постановлением об участии в исполнительном производстве специалиста от 24.07.2025г. по исполнительному производству №32539/25/98053-ИП от 13.02.2025г. ООО «Бизнес-Новация» проведена оценка рыночной стоимости имущества, находящегося в аресте:

Земельный участок для ведения личного подсобного хозяйства, площадью 750 кв.м., кадастровый номер: 53:11:1900305:1216, расположенный по адресу Новгородская область, Новгородский район, Трубичинское сельское поселение, д. Стрелка, вид права: собственность.

Собственником (должником) является: **ДМИТРИЕВА РОЗА БОРИСОВНА**

Цель проведения оценки – определение рыночной стоимости объекта оценки.

Назначение оценки – установление стоимостных характеристик арестованного имущества для ее реализации в рамках исполнительного производства, в соответствии с Федеральным законом «Об исполнительном производстве».

Оценка оцениваемого имущества производилась по предоставленной Вами документации.

Обращаем внимание, что сопроводительное письмо не является отчетом об оценке, а только предварительный отчет, приведенный далее. Развернутая характеристика объекта приведена в отчете об оценке. Отдельные части данной оценки не могут трактоваться отдельно, а только в связи с полным текстом прилагаемого отчета, принимая во внимание все содержащиеся там допущения и ограничения. Данные о приведенных расчетах приведены в письменном отчете.

Оценка была произведена в соответствии с Федеральным Законом от 29.07.1998 № 135-ФЗ, а также ФСО: ФСО№ I, II, III, IV, V, VI (утв. Приказом Минэкономразвития России от 14.04.2022 г. № 200), ФСО №7 (утв. Приказом Минэкономразвития России от 25.09.2014 г. № 611).

Рыночная стоимость объекта оценки на дату оценки с учетом допущений, ограничений и округлений, составляет:


224 000 (Двести двадцать четыре тысячи) рублей

**Согласно Налоговому Кодексу РФ от 05.08.2000 №117-ФЗ (ред. от 26.03.2022) ст.146 операции по реализации земельных участков (долей в них) не признаются объектом налогообложения*

Нами не проводилась техническая или иная проверка предоставленной

По всем возникшим у Вас вопросам по данному отчету мы предоставляем всю необходимую информацию и разъяснения.

Директор
ООО «Бизнес-Новация»



Филиал публично-правовой компании "Роскадастр" по Новгородской области
полное наименование органа регистрации прав
Выписка из Единого государственного реестра недвижимости об объекте недвижимости




Сведения о характеристиках объекта недвижимости

На основании запроса от 18.09.2025, поступившего на рассмотрение 18.09.2025, сообщаем, что согласно записям Единого государственного реестра недвижимости:

Раздел 1 Лист 1

Земельный участок			
вид объекта недвижимости			
Лист № 1 раздела 1	Всего листов раздела 1: 4	Всего разделов: 6	Всего листов выписки: 12
18.09.2025г. № КУВИ-001/2025-176977800			
Кадастровый номер:	53:11:1900305:1216		
Номер кадастрового квартала:	53:11:1900305		
Дата присвоения кадастрового номера:	03.09.2024		
Ранее присвоенный государственный учетный номер:	данные отсутствуют		
Местоположение:	Российская Федерация, Новгородская область, Новгородский м.р-н, Трубичинское с.п., д. Стрелка		
Площадь:	750 +/- 10		
Кадастровая стоимость, руб.:	224965.02		
Кадастровые номера расположенных в пределах земельного участка объектов недвижимости:	данные отсутствуют		
Кадастровые номера объектов недвижимости, из которых образован объект недвижимости:	53:11:1900305:268		
Кадастровые номера образованных объектов недвижимости:	данные отсутствуют		
Категория земель:	Земли населенных пунктов		
Виды разрешенного использования:	Для ведения личного подсобного хозяйства (приусадебный земельный участок)		
Сведения о кадастровом инженере:			
Сведения о лесах, водных объектах и об иных природных объектах, расположенных в пределах земельного участка:	данные отсутствуют		


Земельный участок			
вид объекта недвижимости			
Лист № 2 раздела 1	Всего листов раздела 1: 4	Всего разделов: 6	Всего листов выписки: 12
18.09.2025г. № КУВИ-001/2025-176977800			
Кадастровый номер:		53:11:1900305:1216	
Сведения о том, что земельный участок полностью расположен в границах зоны с особыми условиями использования территории, территории объекта культурного наследия, публичного сервитута:		<p>Земельный участок полностью расположен в границах зоны с реестровым номером 53:00-6.437 от 06.03.2022, ограничение использования земельного участка в пределах зоны: Режим использования установлен в соответствии с разделом III "Основные мероприятия на территории ЗСО" СанПин 2.1.4.1110-02 "Зоны санитарной охраны источников водоснабжения и водопроводов питьевого назначения". 3.3.2. Мероприятия по второму и третьему поясам ЗСО: 1. Выявление объектов, загрязняющих источники водоснабжения, с разработкой конкретных водоохраных мероприятий, обеспеченных источниками финансирования, подрядными организациями и согласованных с центром государственного санитарно-эпидемиологического надзора. 2. Регулирование отведения территории для нового строительства жилых, промышленных и сельскохозяйственных объектов, а также согласование изменений технологий действующих предприятий, связанных с повышением степени опасности загрязнения сточными водами источника водоснабжения. 3. Недопущение отведения сточных вод в зоне водосбора источника водоснабжения, включая его притоки, не отвечающих гигиеническим требованиям к охране поверхностных вод. 4. Все работы, в том числе добыча песка, гравия, донноуглубительные в пределах акватории ЗСО допускаются по согласованию с центром государственного санитарно-эпидемиологического надзора лишь при обосновании гидрологическими расчетами отсутствия ухудшения качества воды в створе водозабора. 5. Использование химических методов борьбы с эвтрофикацией водоемов допускается при условии применения препаратов, имеющих положительное санитарно-эпидемиологическое заключение государственной санитарно-эпидемиологической службы Российской Федерации. 6. При наличии судоходства необходимо оборудование судов, дебаркадеров и брандваht устройствами для сбора фановых и подсланевых вод и твердых отходов; оборудование на пристанях сливных станций и приемников для сбора твердых отходов. 7. Запрещается размещения складов горюче-смазочных материалов, ядохимикатов и минеральных удобрений, накопителей промстоков, шламохранилищ и других объектов, обуславливающих опасность химического загрязнения подземных вод. 8. Не допускается: размещение кладбищ, скотомогильников, полей ассенизации, полей фильтрации, навозохранилищ, силосных траншей, животноводческих и птицеводческих предприятий и других объектов, обуславливающих опасность микробного загрязнения подземных вод; применение удобрений и ядохимикатов; рубка леса главного пользования и реконструкции. 9. Необходимо выполнение мероприятий по санитарному благоустройству территории населенных пунктов и других объектов (оборудование канализацией, устройство водонепроницаемых выгребов, организация отвода поверхностного стока и др.). 10. Не производятся рубки леса главного пользования и реконструкции, а также закрепление за лесозаготовительными предприятиями древесины на корню и лесосечного фонда долгосрочного пользования. Допускаются только рубки</p>	

полное наименование должности	 ДОКУМЕНТ ПОДПИСАН ЭЛЕКТРОННОЙ ПОДПИСЬЮ Сертификат: 009F0BDC181A023B64597F1E2579BEFB50 Владелец: ФЕДЕРАЛЬНАЯ СЛУЖБА ГОСУДАРСТВЕННОЙ РЕГИСТРАЦИИ, КАДАСТРА И КАРТОГРАФИИ Действителен: с 02.08.2024 по 26.10.2025	инициалы, фамилия

Земельный участок			
вид объекта недвижимости			
Лист № 3 раздела 1	Всего листов раздела 1: 4	Всего разделов: 6	Всего листов выписки: 12
18.09.2025г. № КУВИ-001/2025-176977800			
Кадастровый номер:		53:11:1900305:1216	
Сведения о том, что земельный участок полностью расположен в границах зоны с особыми условиями использования территории, территории объекта культурного наследия, публичного сервитута:		ухода и санитарные рубки леса. 11. Запрещение расположения стойбищ и выпаса скота, а также всякое другое использование водоема и земельных участков, лесных угодий в пределах прибрежной полосы шириной не менее 500 м, которое может привести к ухудшению качества или уменьшению количества воды источника водоснабжения. 12. Использование источников водоснабжения в пределах второго пояса ЗСО для купания, туризма, водного спорта и рыбной ловли допускается в установленных местах при условии соблюдения гигиенических требований к охране поверхностных вод, а также гигиенических требований к зонам рекреации водных объектов. 13. Границы второго пояса ЗСО на пересечении дорог, пешеходных троп и пр. обозначаются столбами со специальными знаками., вид/наименование: Зона санитарной охраны (3 пояс) водопроводных очистных сооружений микрорайона Кречевицы МУП "Новгородский водоканал", в части ограничения использования земельных участков в пределах границ указанных зон, тип: Зона санитарной охраны источников водоснабжения и водопроводов питьевого назначения, номер: 3, решения: 1. дата решения: 17.12.2021, номер решения: 1300, наименование ОГВ/ОМСУ: Министерство природных ресурсов, лесного хозяйства и экологии Новгородской области 2. дата решения: 17.12.2021, номер решения: -, наименование ОГВ/ОМСУ: Министерство природных ресурсов, лесного хозяйства и экологии Новгородской области	
Сведения о том, что земельный участок расположен в границах особой экономической зоны, территории опережающего развития, зоны территориального развития в Российской Федерации, игорной зоны:		данные отсутствуют	
Сведения о том, что земельный участок расположен в границах особо охраняемой природной территории, Байкальской природной территории и ее экологических зон, лесопарковом зеленом поясе, охотничьего угодья, лесничества:		данные отсутствуют	
Сведения о расположении земельного участка и (или) расположенного на нем объекта недвижимости в границах территории, в отношении которой принято решение о резервировании земель для государственных или муниципальных нужд:		данные отсутствуют	
Сведения о результатах проведения государственного земельного надзора:		данные отсутствуют	
Сведения о расположении земельного участка в границах территории, в отношении которой утвержден проект межевания территории:		данные отсутствуют	
Условный номер земельного участка:		данные отсутствуют	

полное наименование должности	 ДОКУМЕНТ ПОДПИСАН ЭЛЕКТРОННОЙ ПОДПИСЬЮ Сертификат: 009F0BDC181A023B64597F1E2579BEFB50 Владелец: ФЕДЕРАЛЬНАЯ СЛУЖБА ГОСУДАРСТВЕННОЙ РЕГИСТРАЦИИ, КАДАСТРА И КАРТОГРАФИИ Действителен: с 02.08.2024 по 26.10.2025		инициалы, фамилия

Земельный участок			
вид объекта недвижимости			
Лист № 4 раздела 1	Всего листов раздела 1: 4	Всего разделов: 6	Всего листов выписки: 12
18.09.2025г. № КУВИ-001/2025-176977800			
Кадастровый номер:		53:11:1900305:1216	
Сведения о принятии акта и (или) заключении договора, предусматривающих предоставление в соответствии с земельным законодательством исполнительным органом государственным органом власти или органом местного самоуправления, находящегося в государственной или муниципальной собственности земельного участка для строительства наемного дома социального использования или наемного дома коммерческого использования:		данные отсутствуют	
Сведения о том, что земельный участок или земельные участки образованы на основании решения об изъятии земельного участка и (или) расположенного на нем объекта недвижимости для государственных или муниципальных нужд:		данные отсутствуют	
Сведения о том, что земельный участок образован из земель или земельного участка, государственная собственность на которые не разграничена:		данные отсутствуют	
Сведения о наличии земельного спора о местоположении границ земельных участков:		данные отсутствуют	
Статус записи об объекте недвижимости:		Сведения об объекте недвижимости имеют статус "актуальные"	
Особые отметки:		Сведения об ограничениях права на объект недвижимости, обременениях данного объекта, не зарегистрированных в реестре прав, ограничений прав и обременений недвижимого имущества: вид ограничения (обременения): ограничения прав на земельный участок, предусмотренные статьей 56 Земельного кодекса Российской Федерации; срок действия: с 03.09.2024; реквизиты документа-основания: ПРИКАЗ "Об установлении зон санитарной охраны источника питьевого и хозяйственно-бытового водоснабжения" от 17.12.2021 № 1300 выдан: Министерство природных ресурсов, лесного хозяйства и экологии Новгородской области; РЕШЕНИЕ об установлении зон санитарной охраны источников питьевого и хозяйственно-бытового водоснабжения от 17.12.2021 № - выдан: Министерство природных ресурсов, лесного хозяйства и экологии Новгородской области. Сведения, необходимые для заполнения раздела: 4 - Сведения о частях земельного участка, отсутствуют.	
Получатель выписки:		ФЕДЕРАЛЬНОЕ АГЕНТСТВО ПО УПРАВЛЕНИЮ ГОСУДАРСТВЕННЫМ ИМУЩЕСТВОМ	

полное наименование должности	 ДОКУМЕНТ ПОДПИСАН ЭЛЕКТРОННОЙ ПОДПИСЬЮ Сертификат: 009F0BDC181A023B64597F1E2579BEFB50 Владелец: ФЕДЕРАЛЬНАЯ СЛУЖБА ГОСУДАРСТВЕННОЙ РЕГИСТРАЦИИ, КАДАСТРА И КАРТОГРАФИИ Действителен: с 02.08.2024 по 26.10.2025	инициалы, фамилия

Выписка из Единого государственного реестра недвижимости об объекте недвижимости
Сведения о зарегистрированных правах

Земельный участок			
вид объекта недвижимости			
Лист № 1 раздела 2		Всего листов раздела 2: 3	Всего разделов: 6
Всего листов выписки: 12			
18.09.2025г. № КУВИ-001/2025-176977800			
Кадастровый номер:		53:11:1900305:1216	
1	Правообладатель (правообладатели):	1.1	Дмитриева Роза Борисовна,
	Сведения о возможности предоставления третьим лицам персональных данных физического лица:	1.1.1	данные отсутствуют
2	Вид, номер, дата и время государственной регистрации права:	2.1	Собственность 03.09.2024 11:59:30
3	Сведения об осуществлении государственной регистрации сделки, права без необходимого в силу закона согласия третьего лица, органа:	3.1	данные отсутствуют
4	Ограничение прав и обременение объекта недвижимости:		
	4.1	вид:	Запрещение регистрации
		дата государственной регистрации:	20.02.2025 15:19:44
		номер государственной регистрации:	53:11:1900305:1216-53/041/2025-2
		срок, на который установлены ограничение прав и обременение объекта недвижимости:	не установлен
		лицо, в пользу которого установлены ограничение прав и обременение объекта недвижимости:	не определено
		сведения о возможности предоставления третьим лицам персональных данных физического лица	данные отсутствуют
		основание государственной регистрации:	Постановление судебного пристава-исполнителя СОСП по Новгородской области ГМУ ФССП России, № 956265152/9853 (32539/25/98053-ИП), выдан 18.02.2025, СОСП по Новгородской области ГМУ ФССП России
		сведения об осуществлении государственной регистрации сделки, права, ограничения права без необходимого в силу закона согласия третьего лица, органа:	данные отсутствуют

Земельный участок			
вид объекта недвижимости			
Лист № 2 раздела 2		Всего листов раздела 2: 3	Всего разделов: 6
18.09.2025г. № КУВИ-001/2025-176977800		Всего листов выписки: 12	
Кадастровый номер:		53:11:1900305:1216	
	сведения об управляющем залогом и о договоре управления залогом, если такой договор заключен для управления ипотекой:	данные отсутствуют	
	сведения о депозитарии, который осуществляет хранение обездвиженной документарной закладной или электронной закладной:		
	ведения о внесении изменений или дополнений в регистрационную запись об ипотеке:		
5	Договоры участия в долевом строительстве:	не зарегистрировано	
6	Заявленные в судебном порядке права требования:	данные отсутствуют	
7	Сведения о возможности предоставления третьим лицам персональных данных физического лица	данные отсутствуют	
8	Сведения о возражении в отношении зарегистрированного права:	данные отсутствуют	
9	Сведения о наличии решения об изъятии объекта недвижимости для государственных и муниципальных нужд:	данные отсутствуют	
10	Сведения о невозможности государственной регистрации без личного участия правообладателя или его законного представителя:	данные отсутствуют	
11	Правопритязания и сведения о наличии поступивших, но не рассмотренных заявлений о проведении государственной регистрации права (перехода, прекращения права), ограничения права или обременения объекта недвижимости, сделки в отношении объекта недвижимости:	отсутствуют	



ДОКУМЕНТ ПОДПИСАН
ЭЛЕКТРОННОЙ ПОДПИСЬЮ

Сертификат: 009F0BDC181A023B64597F1E2579BEFB50

Владелец: ФЕДЕРАЛЬНАЯ СЛУЖБА ГОСУДАРСТВЕННОЙ
РЕГИСТРАЦИИ, КАДАСТРА И КАРТОГРАФИИ
Действителен: с 02.08.2024 по 26.10.2025

полное наименование должности

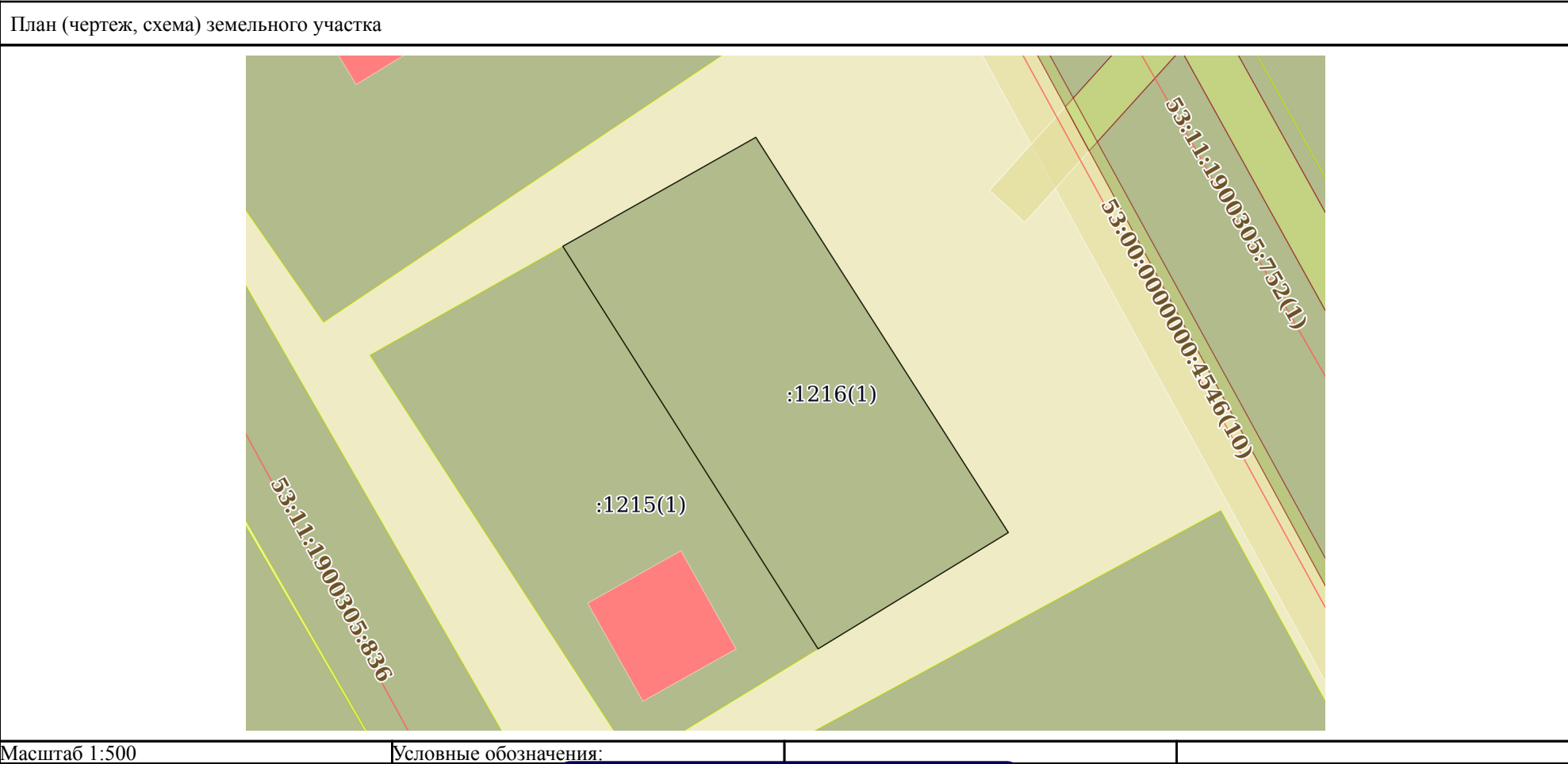
инициалы, фамилия

Земельный участок			
вид объекта недвижимости			
Лист № 3 раздела 2	Всего листов раздела 2: 3	Всего разделов: 6	Всего листов выписки: 12
18.09.2025г. № КУВИ-001/2025-176977800			
Кадастровый номер:		53:11:1900305:1216	
11	Сведения о невозможности государственной регистрации перехода, прекращения, ограничения права на земельный участок из земель сельскохозяйственного назначения:	данные отсутствуют	

полное наименование должности	 ДОКУМЕНТ ПОДПИСАН ЭЛЕКТРОННОЙ ПОДПИСЬЮ Сертификат: 009F0BDC181A023B64597F1E2579BEFB50 Владелец: ФЕДЕРАЛЬНАЯ СЛУЖБА ГОСУДАРСТВЕННОЙ РЕГИСТРАЦИИ, КАДАСТРА И КАРТОГРАФИИ Действителен: с 02.08.2024 по 26.10.2025	инициалы, фамилия

Выписка из Единого государственного реестра недвижимости об объекте недвижимости
Описание местоположения земельного участка

Земельный участок			
вид объекта недвижимости			
Лист № 1 раздела 3	Всего листов раздела 3: 1	Всего разделов: 6	Всего листов выписки: 12
18.09.2025г. № КУВИ-001/2025-176977800			
Кадастровый номер:		53:11:1900305:1216	



полное наименование должности		ДОКУМЕНТ ПОДПИСАН ЭЛЕКТРОННОЙ ПОДПИСЬЮ Сертификат: 009F0BDC181A023B64597F1E2579BEFB50 Владелец: ФЕДЕРАЛЬНАЯ СЛУЖБА ГОСУДАРСТВЕННОЙ РЕГИСТРАЦИИ, КАДАСТРА И КАРТОГРАФИИ Действителен: с 02.08.2024 по 26.10.2025	инициалы, фамилия
-------------------------------	--	--	-------------------

Выписка из Единого государственного реестра недвижимости об объекте недвижимости
Описание местоположения земельного участка

Земельный участок			
вид объекта недвижимости			
Лист № 1 раздела 3.1	Всего листов раздела 3.1: 1	Всего разделов: 6	Всего листов выписки: 12
18.09.2025г. № КУВИ-001/2025-176977800			
Кадастровый номер:		53:11:1900305:1216	

Описание местоположения границ земельного участка							
№ п/п	Номер точки		Дирекционный угол	Горизонтальное проложение, м	Описание закрепления на местности	Кадастровые номера смежных участков	Сведения об адресах правообладателей смежных земельных участков
	начальная	конечная					
1	2	3	4	5	6	7	8
1	1.1.1	1.1.2	60°32.8`	18.73	данные отсутствуют	данные отсутствуют	данные отсутствуют
2	1.1.2	1.1.3	147°25.5`	39.64	данные отсутствуют	данные отсутствуют	данные отсутствуют
3	1.1.3	1.1.4	238°33.7`	18.85	данные отсутствуют	данные отсутствуют	данные отсутствуют
4	1.1.4	1.1.1	327°37.4`	40.28	данные отсутствуют	53:11:1900305:1215(1)	185510, Респ. Карелия, р-н. Прионежский, д. Ужесельга, ул. Центральная, д. 49

полное наименование должности	<div><div>ДОКУМЕНТ ПОДПИСАН ЭЛЕКТРОННОЙ ПОДПИСЬЮ</div><div>Сертификат: 009F0BDC181A023B64597F1E2579BEFB50 Владелец: ФЕДЕРАЛЬНАЯ СЛУЖБА ГОСУДАРСТВЕННОЙ РЕГИСТРАЦИИ, КАДАСТРА И КАРТОГРАФИИ Действителен: с 02.08.2024 по 26.10.2025</div></div>	инициалы, фамилия

Выписка из Единого государственного реестра недвижимости об объекте недвижимости
Описание местоположения земельного участка

Земельный участок			
вид объекта недвижимости			
Лист № 1 раздела 3.2	Всего листов раздела 3.2: 1	Всего разделов: 6	Всего листов выписки: 12
18.09.2025г. № КУВИ-001/2025-176977800			
Кадастровый номер:		53:11:1900305:1216	

Сведения о характерных точках границы земельного участка				
Система координат МСК-53, зона 2				
Номер точки	Координаты, м		Описание закрепления на местности	Средняя квадратичная погрешность определения координат характерных точек границ земельного участка, м
	X	Y		
1	2	3	4	5
1	586026.35	2185895.93	-	0.1
2	586035.56	2185912.24	-	0.1
3	586002.16	2185933.58	-	0.1
4	585992.33	2185917.5	-	0.1
1	586026.35	2185895.93	-	0.1

полное наименование должности	<div><p>ДОКУМЕНТ ПОДПИСАН ЭЛЕКТРОННОЙ ПОДПИСЬЮ</p><p>Сертификат: 009F0BDC181A023B64597F1E2579BEFB50 Владелец: ФЕДЕРАЛЬНАЯ СЛУЖБА ГОСУДАРСТВЕННОЙ РЕГИСТРАЦИИ, КАДАСТРА И КАРТОГРАФИИ Действителен: с 02.08.2024 по 26.10.2025</p></div>	инициалы, фамилия

Выписка из Единого государственного реестра недвижимости об объекте недвижимости
Сведения о частях земельного участка

Земельный участок			
вид объекта недвижимости			
Лист № 1 раздела 4.1	Всего листов раздела 4.1: 2	Всего разделов: 6	Всего листов выписки: 12
18.09.2025г. № КУВИ-001/2025-176977800			
Кадастровый номер:		53:11:1900305:1216	

Учетный номер части	Площадь, м2	Содержание ограничения в использовании или ограничения права на объект недвижимости или обременения объекта недвижимости
1	2	3
	Весь	вид ограничения (обременения): ограничения прав на земельный участок, предусмотренные статьей 56 Земельного кодекса Российской Федерации; Срок действия: не установлен; реквизиты документа-основания: ПРИКАЗ "Об установлении зон санитарной охраны источника питьевого и хозяйственно-бытового водоснабжения" от 17.12.2021 № 1300 выдан: Министерство природных ресурсов, лесного хозяйства и экологии Новгородской области; рЕШЕНИЕ об установлении зон санитарной охраны источников питьевого и хозяйственно-бытового водоснабжения от 17.12.2021 № - выдан: Министерство природных ресурсов, лесного хозяйства и экологии Новгородской области; Содержание ограничения (обременения): Режим использования установлен в соответствии с разделом III "Основные мероприятия на территории ЗСО" СанПин 2.1.4.1110-02 "Зоны санитарной охраны источников водоснабжения и водопроводов питьевого назначения". 3.3.2. Мероприятия по второму и третьему поясам ЗСО: 1. Выявление объектов, загрязняющих источники водоснабжения, с разработкой конкретных водоохранных мероприятий, обеспеченных источниками финансирования, подрядными организациями и согласованных с центром государственного санитарно-эпидемиологического надзора. 2. Регулирование отведения территории для нового строительства жилых, промышленных и сельскохозяйственных объектов, а также согласование изменений технологий действующих предприятий, связанных с повышением степени опасности загрязнения сточными водами источника водоснабжения. 3. Недопущение отведения сточных вод в зоне водосбора источника водоснабжения, включая его притоки, не отвечающих гигиеническим требованиям к охране поверхностных вод. 4. Все работы, в том числе добыча песка, гравия, донноуглубительные в пределах акватории ЗСО допускаются по согласованию с центром государственного санитарно-эпидемиологического надзора лишь при обосновании гидрологическими расчетами отсутствия ухудшения качества воды в створе водозабора. 5. Использование химических методов борьбы с эвтрофикацией водоемов допускается при условии применения препаратов, имеющих положительное санитарно-эпидемиологическое заключение государственной санитарно-эпидемиологической службы Российской Федерации. 6. При наличии судоходства необходимо оборудование судов, дебаркадеров и брандвахт устройствами для сбора фановых и подсланевых вод и твердых отходов; оборудование на пристанях сливных станций и приемников для сбора твердых отходов. 7. Запрещается размещения складов горюче-смазочных материалов, ядохимикатов и минеральных удобрений, накопителей промстоков, шламохранилищ и других объектов, обуславливающих опасность химического загрязнения подземных вод. 8. Не допускается: размещение кладбищ, скотомогильников, полей

полное наименование должности	 ДОКУМЕНТ ПОДПИСАН ЭЛЕКТРОННОЙ ПОДПИСЬЮ Сертификат: 009F0BDC181A023B64597F1E2579BEFB50 Владелец: ФЕДЕРАЛЬНАЯ СЛУЖБА ГОСУДАРСТВЕННОЙ РЕГИСТРАЦИИ, КАДАСТРА И КАРТОГРАФИИ Действителен: с 02.08.2024 по 26.10.2025	инициалы, фамилия

Земельный участок			
вид объекта недвижимости			
Лист № 2 раздела 4.1	Всего листов раздела 4.1: 2	Всего разделов: 6	Всего листов выписки: 12
18.09.2025г. № КУВИ-001/2025-176977800			
Кадастровый номер:		53:11:1900305:1216	
		<p>ассенизации, полей фильтрации, навозохранилищ, силосных траншей, животноводческих и птицеводческих предприятий и других объектов, обуславливающих опасность микробного загрязнения подземных вод; применение удобрений и ядохимикатов; рубка леса главного пользования и реконструкции. 9. Необходимо выполнение мероприятий по санитарному благоустройству территории населенных пунктов и других объектов (оборудование канализацией, устройство водонепроницаемых выгребов, организация отвода поверхностного стока и др.). 10. Не производятся рубки леса главного пользования и реконструкции, а также закрепление за лесозаготовительными предприятиями древесины на корню и лесосечного фонда долгосрочного пользования. Допускаются только рубки ухода и санитарные рубки леса. 11. Запрещение расположения стойбищ и выпаса скота, а также всякое другое использование водоема и земельных участков, лесных угодий в пределах прибрежной полосы шириной не менее 500 м, которое может привести к ухудшению качества или уменьшению количества воды источника водоснабжения. 12. Использование источников водоснабжения в пределах второго пояса ЗСО для купания, туризма, водного спорта и рыбной ловли допускается в установленных местах при условии соблюдения гигиенических требований к охране поверхностных вод, а также гигиенических требований к зонам рекреации водных объектов. 13. Границы второго пояса ЗСО на пересечении дорог, пешеходных троп и пр. обозначаются столбами со специальными знаками.; Реестровый номер границы: 53:00-6.437; Вид объекта реестра границ: Зона с особыми условиями использования территории; Вид зоны по документу: Зона санитарной охраны (3 пояс) водопроводных очистных сооружений микрорайона Кречевицы МУП "Новгородский водоканал", в части ограничения использования земельных участков в пределах границ указанных зон; Тип зоны: Зона санитарной охраны источников водоснабжения и водопроводов питьевого назначения; Номер: 3</p>	

полное наименование должности	 ДОКУМЕНТ ПОДПИСАН ЭЛЕКТРОННОЙ ПОДПИСЬЮ Сертификат: 009F0BDC181A023B64597F1E2579BEFB50 Владелец: ФЕДЕРАЛЬНАЯ СЛУЖБА ГОСУДАРСТВЕННОЙ РЕГИСТРАЦИИ, КАДАСТРА И КАРТОГРАФИИ Действителен: с 02.08.2024 по 26.10.2025	инициалы, фамилия