



Постановление о передаче арестованного имущества на торги

22.09.2025

г. Великий Новгород

Ведущий Судебный пристав-исполнитель СОСП по Новгородской области ГМУ ФССП России (Код по ВКСР 98053), адрес подразделения: 173000, Россия, , г. Великий Новгород, ул. Ильина, д. 6, , Петрова Яна Васильевна рассмотрев материалы исполнительного производства от 24.03.2025 № 72391/25/98053-ИП, возбужденного на основании исполнительного документа акт органа, осуществляющего контрольные функции (5) № 268 от 13.03.2025, выданный органом: Управление Федеральной налоговой службы по Новгородской области (Код по ОКОГУ 1327010), Адрес: 173002, Новгородская обл., Великий Новгород г., Октябрьская ул., 17, 1), по делу № 268, вступившему в законную силу 13.03.2025, предмет исполнения: Произвести взыскание задолженности за счет имущества в размере 43 965 31 руб. в валюте по ОКВ: 643, в отношении должника (тип должника: индивидуальный предприниматель) КРУГЛОВА НАТАЛЬЯ ЮРЬЕВНА.

, в пользу взыскателя: Управление Федеральной налоговой службы по Новгородской области, адрес взыскателя: 173002, Новгородская обл., Великий Новгород г., Октябрьская ул., 17, 1.,

УСТАНОВИЛ:

Во исполнение требований указанного исполнительного документа 14.05.2025 г. арестовано имущество, которое подлежит дальнейшей реализации путем проведения торгов.

На основании изложенного, руководствуясь ст. 6, ст. 14, ст. 68, ст. 69, ст. 87, ст. 89, ст. 91, ст. 92 ФЗ от 02.10.2007 № 229-ФЗ «Об исполнительном производстве»,

ПОСТАНОВИЛ:

1. Передать в Росимущество (территориальный орган Росимущества) на реализацию на открытых торгах проводимых в форме аукциона, следующее имущество:

ID 200531948534422: Земельный участок для ведения личного подсобного хозяйства, площадью 984 кв.м, кадастровый номер: 53:11:1300102:575, расположенный по адресу Новгородская область, Новгородский муниципальный район, Трубичинское сельское поселение, д. Нехово, ул. Славная, земельный участок 80, вид права собственности (местонахождение: 173000, Россия, Новгородская обл., Новгородский муниципальный р-он, Трубичинское с/п, Нехово д., ул. Славная, уч.80) в количестве 1шт, Код по ОКЕИ 796), очередность имущества 3, цена за единицу согласно акту описи и ареста 175 000 р., цена по оценке за единицу 55 300 р., стоимость по оценке 55 300 р., номер лота 1. Оценка имущества произведена ООО "БИЗНЕС-НОВАЦИЯ". Отчет специалиста-оценщика от 04.09.2025 № 779/9296. Постановление судебного пристава-исполнителя об оценке имущества от 10.09.2025 № 98053/25/92865.

Итого на сумму 55 300,00 руб. в количестве 1 лотов.

2. Объявить МТУ в Псковской и Новгородской областях:

2.1. Принять на реализацию путем проведения открытых торгов в форме аукциона арестованное имущество (документы, характеризующие арестованное имущество) по акту о приеме-передаче в сроки, установленные частью 3 статьи 87 Федерального закона от 02.10.2007 № 229-ФЗ «Об исполнительном производстве».

2.2. В десятидневный срок с момента получения имущества должника по акту о приеме-передаче разместить информацию о реализуемом имуществе в информационно-телекоммуникационных сетях общего пользования.

В течение семи рабочих дней после опубликования извещения письменно сообщить судебному приставу-исполнителю информацию о соответствующем сайте информационно-телекоммуникационных сетей общего пользования.

2.3. Обеспечить по требованию судебного пристава-исполнителя представление (ознакомление) любых документов или информации, связанных с проведением торгов на любой стадии их подготовки и проведения по месту нахождения судебного пристава-исполнителя.

2.4. В случае объявления торгов несостоявшимися уведомить об этом судебного пристава-исполнителя и представить ему протокол о признании торгов несостоявшимися не позднее одного дня с даты наступления указанного события.

2.5. В случае объявления торгов несостоявшимися назначить вторичные торги не ранее десяти дней, но не позднее одного месяца со дня объявления торгов несостоявшимися.

2.6. Соблюдать сроки реализации, возврата нереализованного имущества, перечисления денежных средств вырученных от реализации, представления отчетных документов о результатах реализации, а также иные условия предусмотренные Федеральным законом от 02.10.2007 № 229-ФЗ «Об исполнительном производстве» и Соглашением ФССП России № 0001/13, Росимущества № 01-12/65 от 30.04.2015.

3. Предупредить руководителя МТУ в Псковской и Новгородской областях, что нарушение лицом, являющимся должником, законодательства об исполнительном производстве, выразившееся в невыполнении требований судебного пристава-исполнителя, влечет административную ответственность в соответствии с частью 3 статьи 17.14 Кодекса Российской Федерации об административных правонарушениях.

4. Постановление направить в специализированную организацию для исполнения: МТУ в Псковской и Новгородской областях, 173005, г. Великий Новгород, пл. Победы-Софийская, д.1.

5. Копии постановления направить сторонам исполнительного производства:

Порядок обжалования (ФЗ229_СТ121_СТ122), Постановление может быть обжаловано в порядке подчиненности вышестоящему должностному лицу службы судебных приставов или оспорено в суде в десятидневный срок (ст. 121, ст. 122 ФЗ от 02.10.2007 № 229-ФЗ «Об исполнительном производстве»)

Вложения:

Отсканированный документ.odt, хеш файла 900CdiaFeJgCLgc4V5NQzIMB8hXicaPsgkJH9LTU0K4=

Ведущий Судебный пристав-исполнитель

Петрова Яна Васильевна

Старший лейтенант внутренней службы

Результат проверки ЭП: Подпись верна



Вид документа: О_ИП_ACT_ARR_GETAUC, Идентификатор: 200531962203399

Идентификатор ИП: 200531957196931, Идентификатор ИД: 5300a020000000000971213013.03.2025E

Номер ИП: 72391/25/98053-ИП

Должностное лицо, ведущее ИП: Ведущий Судебный пристав-исполнитель (06-06), Петрова Яна Васильевна

Формат: http://www.fssp.gov.ru/namespaces/order_fssp/2022/1

**БИЗНЕС-НОВАЦИЯ**

e-mail: fssp000@bk.ru
Телефон: 8-922-398-15-90
ИНН/КПП 5902004010/720301001

ООО "Б
БИЗНЕС-Н
ОВАЦИЯ"

Подписан: ООО "БИЗНЕС-НОВАЦИЯ"
ОГРН: 11459050075196,
СНИЛС: 16604220218, ОГРН: 11459050075196,
ИНН: 59020040380, С=RU, S=72 Тюменская
область, г. ГОРОД ТЮМЕНЬ, STREET-
ПЕРВОМАЙСКАЯ УЛ. Д. 44.К. 2, ОФИС 1", О=""
ООО "БИЗНЕС-НОВАЦИЯ", С=RU, S=72
БИЗНЕС-НОВАЦИЯ", Т=ДИРЕКТОР,
С=ВАЛЕРИЯ ЕВГЕНЬЕВНА, SN=КАТАЕВА
Основание: в подтверждение этого документ слов
уполномоченной подписью
Место подписания: место подписания
Дата: 2025.09.08 14:22:02+05'00'
Фол: PDF Reader Версия: 11.2.2

Отчёт утверждаю,
Директор
ООО «Бизнес-Нова

Катаева В.Е.



ОТЧЁТ № 779/9296 об оценке Объекта оценки

Объект оценки	Земельный участок для ведения личного подсобного хозяйства, площадью 984 кв.м., кадастровый номер: 53:11:1300102:675, расположенный по адресу Новгородская область, Новгородский муниципальный район, Трубичинское сельское поселение, д. Некохово, ул. Славная, земельный участок 80, вид права: собственность
Вид определяемой стоимости	Рыночная
Дата проведения оценки	04.09.2025г.
Основания для проведения оценки:	Государственный контракт №0173400002425000017 Оценка имущества, арестованного судебными приставами-исполнителями Главного межрегионального (специализированного) управления Федеральной службы судебных приставов и его подразделений от 04.08.2025 г.
Должник	КРУГЛОВА НАТАЛЬЯ ЮРЬЕВНА
Судебный пристав-исполнитель	Ленгард Юлия Геннадьевна
Оценщик	Фуртак Александр Владимирович
Заказчик	Главное межрегиональное (специализированное) управление Федеральной службы судебных приставов (ГМУ ФССП России)
Структурное подразделение	СОСП по Новгородской области ГМУ ФССП России
Исполнитель	ООО «Бизнес-Новация»
Дата составления отчёта	04.09.2025г.г.



Руководителя ГМУ ФССП России – главного
межрегионального судебного пристава
Замородских С.Г.

Уважаемый Сергей Григорьевич!

В соответствии с Государственным контрактом №0173400002425000017 Оценка имущества, арестованного судебными приставами-исполнителями Главного межрегионального (специализированного) управления Федеральной службы судебных приставов и его подразделений от 04.08.2025г.; Постановлением об участии в исполнительном производстве специалиста от 12.08.2025г. по исполнительному производству №72391/25/98053-ИП от 24.03.25г. ООО «Бизнес-Новация» проведена оценка рыночной стоимости имущества, находящегося в аресте:

Земельный участок для ведения личного подсобного хозяйства, площадью 984 кв.м., кадастровый номер: 53:11:1300102:675, расположенный по адресу Новгородская область, Новгородский муниципальный район, Трубичинское сельское поселение, д. Некохово, ул. Славная, земельный участок 80, вид права: собственность.

Собственником (должником) является: **КРУГЛОВА НАТАЛЬЯ ЮРЬЕВНА.**

Цель проведения оценки – определение рыночной стоимости объекта оценки.

Назначение оценки – установление стоимостных характеристик арестованного имущества для ее реализации в рамках исполнительного производства, в соответствии с Федеральным законом «Об исполнительном производстве».

Оценка оцениваемого имущества производилась по предоставленной Вами документации.

Обращаем внимание, что сопроводительное письмо не является отчетом об оценке, а только предваряет отчет, приведенный далее. Развернутая характеристика объекта приведена в отчете об оценке. Отдельные части данной оценки не могут трактоваться отдельно, а только в связи с полным текстом прилагаемого отчета, принимая во внимание все содержащиеся там допущения и ограничения. Данные о приведенных расчетах приведены в письменном отчете.

Оценка была произведена в соответствии с Федеральным Законом от 29.07.1998 № 135-ФЗ, а также ФСО: ФСО № I, II, III, IV, V, VI (утв. Приказом Минэкономразвития России от 14.04.2022 г. № 200), ФСО №7 (утв. Приказом Минэкономразвития России от 25.09.2014 г. № 611).

Рыночная стоимость объекта оценки на дату оценки с учетом допущений, ограничений и округлений, составляет:

55 300 (Пятьдесят пять тысяч триста) рублей

**Согласно Налоговому Кодексу РФ от 05.08.2000 №117-ФЗ (ред. от 26.03.2022) ст.146 операции по реализации земельных участков (долей в них) не признаются объектом налогообложения*

Нами не проводилась техническая или иная проверка предоставленной документации.

По всем возникшим у Вас вопросам по данному отчету мы готовы предоставить Вам необходимую информацию и разъяснения.

Директор
ООО «Бизнес-Новация»



Филиал публично-правовой компании "Роскадастр" по Новгородской области
полное наименование органа регистрации прав
Выписка из Единого государственного реестра недвижимости об объекте недвижимости




Сведения о характеристиках объекта недвижимости

На основании запроса от 13.11.2025, поступившего на рассмотрение 13.11.2025, сообщаем, что согласно записям Единого государственного реестра недвижимости:

Раздел 1 Лист 1

Земельный участок			
вид объекта недвижимости			
Лист № 1 раздела 1	Всего листов раздела 1: 3	Всего разделов: 5	Всего листов выписки: 11
13.11.2025г. № КУВИ-001/2025-207753441			
Кадастровый номер:	53:11:1300102:675		
Номер кадастрового квартала:	53:11:1300102		
Дата присвоения кадастрового номера:	16.12.2022		
Ранее присвоенный государственный учетный номер:	данные отсутствуют		
Адрес:	Российская Федерация, Новгородская область, Новгородский муниципальный район, Трубичинское сельское поселение, деревня Некохово, улица Славная, земельный участок 80		
Площадь:	984 +/- 11		
Кадастровая стоимость, руб.:	175129.6		
Кадастровые номера расположенных в пределах земельного участка объектов недвижимости:	данные отсутствуют		
Кадастровые номера объектов недвижимости, из которых образован объект недвижимости:	53:11:1300102:116		
Кадастровые номера образованных объектов недвижимости:	данные отсутствуют		
Категория земель:	Земли населенных пунктов		
Виды разрешенного использования:	для ведения личного подсобного хозяйства (приусадебный земельный участок)		
Сведения о кадастровом инженере:	Лозгачёв Антон Сергеевич,		
Сведения о лесах, водных объектах и об иных природных объектах, расположенных в пределах земельного участка:	данные отсутствуют		
Сведения о том, что земельный участок полностью расположен в границах зоны с особыми условиями использования территории, территории объекта культурного наследия, публичного сервитута:	данные отсутствуют		

полное наименование должности	 ДОКУМЕНТ ПОДПИСАН ЭЛЕКТРОННОЙ ПОДПИСЬЮ Сертификат: 0091AAF5A599507BC7E6D39D2DFA052F9A Владелец: ФЕДЕРАЛЬНАЯ СЛУЖБА ГОСУДАРСТВЕННОЙ РЕГИСТРАЦИИ, КАДАСТРА И КАРТОГРАФИИ Действителен: с 16.09.2025 по 10.12.2026	инициалы, фамилия

Земельный участок			
вид объекта недвижимости			
Лист № 2 раздела 1	Всего листов раздела 1: 3	Всего разделов: 5	Всего листов выписки: 11
13.11.2025г. № КУВИ-001/2025-207753441			
Кадастровый номер:		53:11:1300102:675	
Сведения о том, что земельный участок расположен в границах особой экономической зоны, территории опережающего развития, зоны территориального развития в Российской Федерации, игровой зоны:	данные отсутствуют		
Сведения о том, что земельный участок расположен в границах особо охраняемой природной территории, Байкальской природной территории и ее экологических зон, лесопарковом зеленом поясе, охотничьего угодья, лесничества:	данные отсутствуют		
Сведения о расположении земельного участка и (или) расположенного на нем объекта недвижимости в границах территории, в отношении которой принято решение о резервировании земель для государственных или муниципальных нужд:	данные отсутствуют		
Сведения о результатах проведения государственного земельного надзора:	данные отсутствуют		
Сведения о расположении земельного участка в границах территории, в отношении которой утвержден проект межевания территории:	данные отсутствуют		
Условный номер земельного участка:	данные отсутствуют		
Сведения о принятии акта и (или) заключении договора, предусматривающих предоставление в соответствии с земельным законодательством исполнительным органом государственным органом власти или органом местного самоуправления, находящегося в государственной или муниципальной собственности земельного участка для строительства наемного дома социального использования или наемного дома коммерческого использования:	данные отсутствуют		
Сведения о том, что земельный участок или земельные участки образованы на основании решения об изъятии земельного участка и (или) расположенного на нем объекта недвижимости для государственных или муниципальных нужд:	данные отсутствуют		
Сведения о том, что земельный участок образован из земель или земельного участка, государственная собственность на которые не разграничена:	данные отсутствуют		



ДОКУМЕНТ ПОДПИСАН
ЭЛЕКТРОННОЙ ПОДПИСЬЮ

Сертификат: 0091AAF5A599507BC7E6D39D2DFA052F9A

Владелец: ФЕДЕРАЛЬНАЯ СЛУЖБА ГОСУДАРСТВЕННОЙ
РЕГИСТРАЦИИ, КАДАСТРА И КАРТОГРАФИИ
Действителен: с 16.09.2025 по 10.12.2026

полное наименование должности


инициалы, фамилия

Земельный участок			
вид объекта недвижимости			
Лист № 3 раздела 1	Всего листов раздела 1: 3	Всего разделов: 5	Всего листов выписки: 11
13.11.2025г. № КУВИ-001/2025-207753441			
Кадастровый номер:		53:11:1300102:675	
Сведения о наличии земельного спора о местоположении границ земельных участков:		данные отсутствуют	
Статус записи об объекте недвижимости:		Сведения об объекте недвижимости имеют статус "актуальные"	
Особые отметки:		Для данного земельного участка обеспечен доступ посредством земельного участка (земельных участков) с кадастровым номером (кадастровыми номерами): 53:11:1300102:613. Сведения, необходимые для заполнения раздела: 4 - Сведения о частях земельного участка, отсутствуют.	
Получатель выписки:		"" МЕЖРЕГИОНАЛЬНОЕ ТЕРРИТОРИАЛЬНОЕ УПРАВЛЕНИЕ ФЕДЕРАЛЬНОГО АГЕНТСТВА ПО УПРАВЛЕНИЮ ГОСУДАРСТВЕННЫМ ИМУЩЕСТВОМ В ПСКОВСКОЙ И НОВГОРОДСКОЙ ОБЛАСТЯХ	

полное наименование должности	 ДОКУМЕНТ ПОДПИСАН ЭЛЕКТРОННОЙ ПОДПИСЬЮ Сертификат: 0091AAF5A599507BC7E6D39D2DFA052F9A Владелец: ФЕДЕРАЛЬНАЯ СЛУЖБА ГОСУДАРСТВЕННОЙ РЕГИСТРАЦИИ, КАДАСТРА И КАРТОГРАФИИ Действителен: с 16.09.2025 по 10.12.2026	инициалы, фамилия

Выписка из Единого государственного реестра недвижимости об объекте недвижимости
Сведения о зарегистрированных правах

Земельный участок			
вид объекта недвижимости			
Лист № 1 раздела 2		Всего листов раздела 2: 5	Всего разделов: 5
Всего листов выписки: 11			
13.11.2025г. № КУВИ-001/2025-207753441			
Кадастровый номер:		53:11:1300102:675	
1	Правообладатель (правообладатели):	1.1	Симонян Наталья Юрьевна.
	Сведения о возможности предоставления третьим лицам персональных данных физического лица:	1.1.1	данные отсутствуют
2	Вид, номер, дата и время государственной регистрации права:	2.1	Собственность 12.04.2023 10:57:03
3	Сведения об осуществлении государственной регистрации сделки, права без необходимого в силу закона согласия третьего лица, органа:	3.1	данные отсутствуют
4	Ограничение прав и обременение объекта недвижимости:		
	4.1	вид:	Запрещение регистрации
		дата государственной регистрации:	20.08.2025 15:29:37
		номер государственной регистрации:	53:11:1300102:675-53/041/2025-5
		срок, на который установлены ограничение прав и обременение объекта недвижимости:	не установлен
		лицо, в пользу которого установлены ограничение прав и обременение объекта недвижимости:	не определено
		сведения о возможности предоставления третьим лицам персональных данных физического лица	данные отсутствуют
		основание государственной регистрации:	Постановление судебного пристава-исполнителя Отделение судебных приставов Новгородского, Батецкого и Крестецкого районов УФССП России по НО, № 250093115/5321 (131769/25/53021-ИП), выдан 15.08.2025, Отделение судебных приставов Новгородского, Батецкого и Крестецкого районов УФССП России по НО
		сведения об осуществлении государственной регистрации сделки, права, ограничения права без необходимого в силу закона согласия третьего лица, органа:	данные отсутствуют

полное наименование должности	 ДОКУМЕНТ ПОДПИСАН ЭЛЕКТРОННОЙ ПОДПИСЬЮ Сертификат: 0091AAF5A599507BC7E6D39D2DFA052F9A Владелец: ФЕДЕРАЛЬНАЯ СЛУЖБА ГОСУДАРСТВЕННОЙ РЕГИСТРАЦИИ, КАДАСТРА И КАРТОГРАФИИ Действителен: с 16.09.2025 по 10.12.2026	инициалы, фамилия

Земельный участок			
вид объекта недвижимости			
Лист № 2 раздела 2	Всего листов раздела 2: 5	Всего разделов: 5	Всего листов выписки: 11

13.11.2025г. № КУВИ-001/2025-207753441

Кадастровый номер: 53:11:1300102:675

		сведения об управляющем залогом и о договоре управления залогом, если такой договор заключен для управления ипотекой:	данные отсутствуют
		сведения о депозитарии, который осуществляет хранение обездвиженной документарной закладной или электронной закладной:	
		ведения о внесении изменений или дополнений в регистрационную запись об ипотеке:	
4.2	вид:	Запрещение регистрации	
	дата государственной регистрации:	15.08.2025 09:41:38	
	номер государственной регистрации:	53:11:1300102:675-53/095/2025-4	
	срок, на который установлены ограничение прав и обременение объекта недвижимости:	не установлен	
	лицо, в пользу которого установлены ограничение прав и обременение объекта недвижимости:	не определено	
	сведения о возможности предоставления третьим лицам персональных данных физического лица	данные отсутствуют	
	основание государственной регистрации:	Постановление судебного пристава-исполнителя Отделение судебных приставов Новгородского, Батецкого и Крестецкого районов УФССП России по НО, № 249899679/5321 (279996/23/53021-ИП), выдан 13.08.2025, Отделение судебных приставов Новгородского, Батецкого и Крестецкого районов УФССП России по НО	
	сведения об осуществлении государственной регистрации сделки, права, ограничения права без необходимого в силу закона согласия третьего лица, органа:	данные отсутствуют	
	сведения об управляющем залогом и о договоре управления залогом, если такой договор заключен для управления ипотекой:	данные отсутствуют	
	сведения о депозитарии, который осуществляет хранение обездвиженной документарной закладной или электронной закладной:		
	ведения о внесении изменений или дополнений в регистрационную запись об ипотеке:		
4.3	вид:	Запрещение регистрации	



ДОКУМЕНТ ПОДПИСАН
ЭЛЕКТРОННОЙ ПОДПИСЬЮ

Сертификат: 0091AAF5A599507BC7E6D39D2DFA052F9A

Владелец: ФЕДЕРАЛЬНАЯ СЛУЖБА ГОСУДАРСТВЕННОЙ

РЕГИСТРАЦИИ, КАДАСТРА И КАРТОГРАФИИ

Действителен: с 16.09.2025 по 10.12.2026

полное наименование должности

инициалы, фамилия

Земельный участок			
вид объекта недвижимости			
Лист № 3 раздела 2	Всего листов раздела 2: 5	Всего разделов: 5	Всего листов выписки: 11
13.11.2025г. № КУВИ-001/2025-207753441			
Кадастровый номер:		53:11:1300102:675	
		дата государственной регистрации:	22.05.2025 11:20:39
		номер государственной регистрации:	53:11:1300102:675-53/095/2025-3
		срок, на который установлены ограничение прав и обременение объекта недвижимости:	не установлен
		лицо, в пользу которого установлены ограничение прав и обременение объекта недвижимости:	не определено
		сведения о возможности предоставления третьим лицам персональных данных физического лица	данные отсутствуют
		основание государственной регистрации:	Постановление судебного пристава-исполнителя СОСП по Новгородской области ГМУ ФССП России, № 958477848/9853 (72391/25/98053-ИП), выдан 20.05.2025, СОСП по Новгородской области ГМУ ФССП России
		сведения об осуществлении государственной регистрации сделки, права, ограничения права без необходимого в силу закона согласия третьего лица, органа:	данные отсутствуют
		сведения об управляющем залогом и о договоре управления залогом, если такой договор заключен для управления ипотекой:	данные отсутствуют
		сведения о депозитарии, который осуществляет хранение обездвиженной документарной закладной или электронной закладной:	
		ведения о внесении изменений или дополнений в регистрационную запись об ипотеке:	
4.4		вид:	Запрещение регистрации
		дата государственной регистрации:	13.08.2024 11:39:12
		номер государственной регистрации:	53:11:1300102:675-53/041/2024-2
		срок, на который установлены ограничение прав и обременение объекта недвижимости:	не установлен
		лицо, в пользу которого установлены ограничение прав и обременение объекта недвижимости:	не определено
		сведения о возможности предоставления третьим лицам персональных данных физического лица	данные отсутствуют



ДОКУМЕНТ ПОДПИСАН
ЭЛЕКТРОННОЙ ПОДПИСЬЮ

Сертификат: 0091AAF5A599507BC7E6D39D2DFA052F9A

Владелец: ФЕДЕРАЛЬНАЯ СЛУЖБА ГОСУДАРСТВЕННОЙ
РЕГИСТРАЦИИ, КАДАСТРА И КАРТОГРАФИИ
Действителен: с 16.09.2025 по 10.12.2026

полное наименование должности

инициалы, фамилия

Земельный участок		
вид объекта недвижимости		
Лист № 4 раздела 2	Всего листов раздела 2: 5	Всего разделов: 5
Всего листов выписки: 11		
13.11.2025г. № КУВИ-001/2025-207753441		
Кадастровый номер:		53:11:1300102:675
	основание государственной регистрации:	Постановление судебного пристава-исполнителя Отделение судебных приставов Новгородского, Батецкого и Крестецкого районов УФССП России по НО, № 224914690/5321, выдан 09.08.2024, Отделение судебных приставов Новгородского, Батецкого и Крестецкого районов УФССП России по НО
	сведения об осуществлении государственной регистрации сделки, права, ограничения права без необходимого в силу закона согласия третьего лица, органа:	данные отсутствуют
	сведения об управляющем залогом и о договоре управления залогом, если такой договор заключен для управления ипотекой:	данные отсутствуют
	сведения о депозитарии, который осуществляет хранение обездвиженной документарной закладной или электронной закладной:	
	ведения о внесении изменений или дополнений в регистрационную запись об ипотеке:	
5	Договоры участия в долевом строительстве:	не зарегистрировано
6	Заявленные в судебном порядке права требования:	данные отсутствуют
7	Сведения о возможности предоставления третьим лицам персональных данных физического лица	данные отсутствуют
8	Сведения о возражении в отношении зарегистрированного права:	данные отсутствуют
9	Сведения о наличии решения об изъятии объекта недвижимости для государственных и муниципальных нужд:	данные отсутствуют
10	Сведения о невозможности государственной регистрации без личного участия правообладателя или его законного представителя:	данные отсутствуют
11	Правопритязания и сведения о наличии поступивших, но не рассмотренных заявлений о проведении государственной регистрации права (перехода, прекращения права), ограничения права или обременения объекта недвижимости, сделки в отношении объекта недвижимости:	отсутствуют

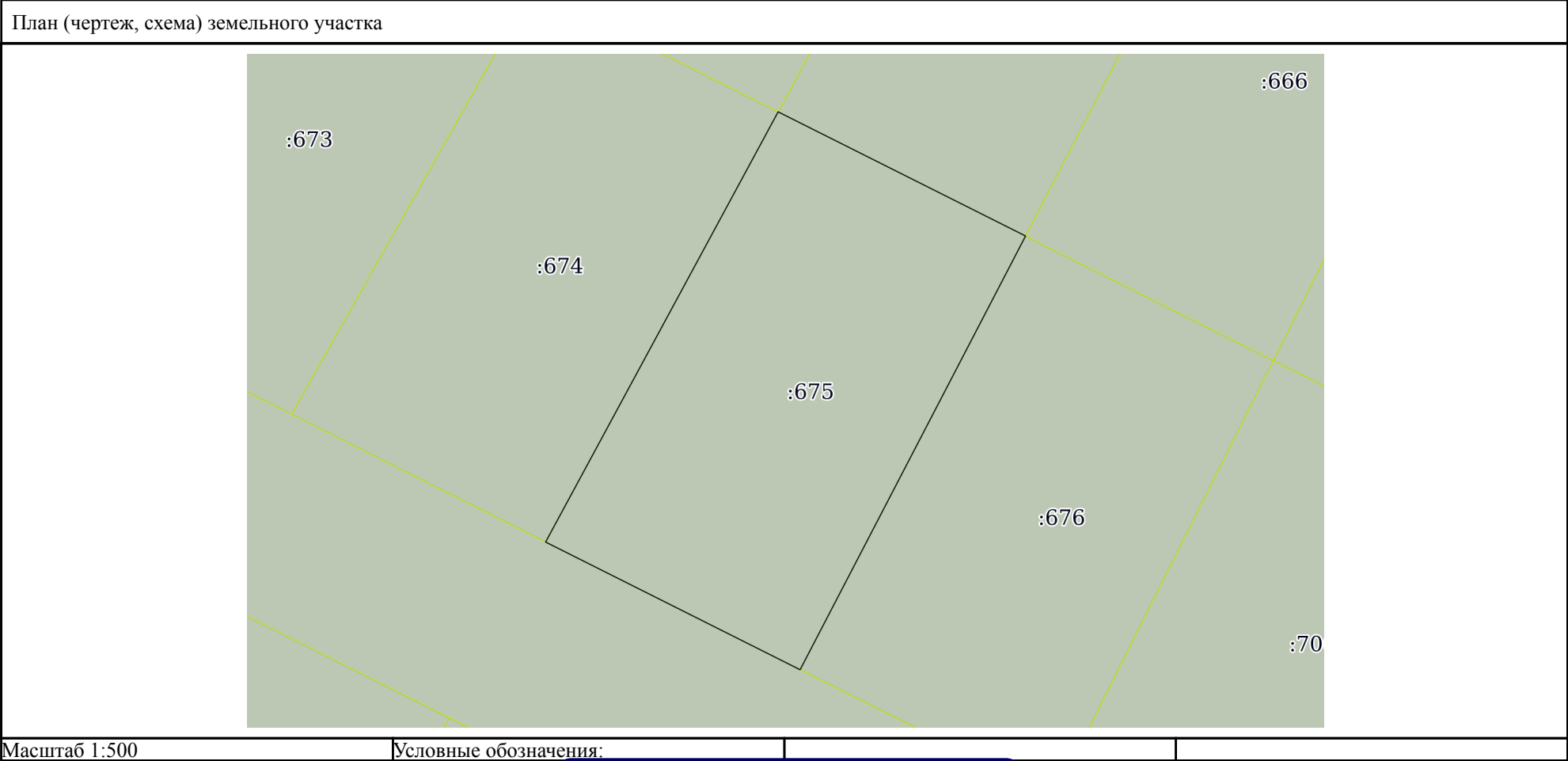
полное наименование должности	 ДОКУМЕНТ ПОДПИСАН ЭЛЕКТРОННОЙ ПОДПИСЬЮ Сертификат: 0091AAAF5A599507BC7E6D39D2DFA052F9A Владелец: ФЕДЕРАЛЬНАЯ СЛУЖБА ГОСУДАРСТВЕННОЙ РЕГИСТРАЦИИ, КАДАСТРА И КАРТОГРАФИИ Действителен: с 16.09.2025 по 10.12.2026	инициалы, фамилия

Земельный участок			
вид объекта недвижимости			
Лист № 5 раздела 2	Всего листов раздела 2: 5	Всего разделов: 5	Всего листов выписки: 11
13.11.2025г. № КУВИ-001/2025-207753441			
Кадастровый номер:		53:11:1300102:675	
11	Сведения о невозможности государственной регистрации перехода, прекращения, ограничения права на земельный участок из земель сельскохозяйственного назначения:	данные отсутствуют	

полное наименование должности	 ДОКУМЕНТ ПОДПИСАН ЭЛЕКТРОННОЙ ПОДПИСЬЮ Сертификат: 0091AAF5A599507BC7E6D39D2DFA052F9A Владелец: ФЕДЕРАЛЬНАЯ СЛУЖБА ГОСУДАРСТВЕННОЙ РЕГИСТРАЦИИ, КАДАСТРА И КАРТОГРАФИИ Действителен: с 16.09.2025 по 10.12.2026	инициалы, фамилия

Выписка из Единого государственного реестра недвижимости об объекте недвижимости
Описание местоположения земельного участка

Земельный участок			
вид объекта недвижимости			
Лист № 1 раздела 3	Всего листов раздела 3: 1	Всего разделов: 5	Всего листов выписки: 11
13.11.2025г. № КУВИ-001/2025-207753441			
Кадастровый номер:		53:11:1300102:675	



<div><div></div><div>ДОКУМЕНТ ПОДПИСАН ЭЛЕКТРОННОЙ ПОДПИСЬЮ</div></div>		
	Сертификат: 0091AAF5A599507BC7E6D39D2DFA052F9A	
полное наименование должности	Владелец: ФЕДЕРАЛЬНАЯ СЛУЖБА ГОСУДАРСТВЕННОЙ РЕГИСТРАЦИИ, КАДАСТРА И КАРТОГРАФИИ	инициалы, фамилия
	Действителен: с 16.09.2025 по 10.12.2026	

Выписка из Единого государственного реестра недвижимости об объекте недвижимости
Описание местоположения земельного участка

Земельный участок			
вид объекта недвижимости			
Лист № 1 раздела 3.1	Всего листов раздела 3.1: 1	Всего разделов: 5	Всего листов выписки: 11
13.11.2025г. № КУВИ-001/2025-207753441			
Кадастровый номер:		53:11:1300102:675	

Описание местоположения границ земельного участка							
№ п/п	Номер точки		Дирекционный угол	Горизонтальное проложение, м	Описание закрепления на местности	Кадастровые номера смежных участков	Сведения об адресах правообладателей смежных земельных участков
	начальная	конечная					
1	2	3	4	5	6	7	8
1	1.1.1	1.1.2	116°38.5`	23.44	данные отсутствуют	53:11:1300102:665	otdelarhitektury@mail.ru
2	1.1.1	1.1.1			данные отсутствуют	53:11:1300102:664	otdelarhitektury@mail.ru
3	1.1.2	1.1.3	207°28.1`	41.39	данные отсутствуют	53:11:1300102:676	адрес отсутствует
4	1.1.2	1.1.2			данные отсутствуют	53:11:1300102:666	Новгородская область, Новгородский район, дер. Подберезье, ул. Рабочая, д.1, кв.39
5	1.1.3	1.1.4	296°38.3`	24.11	данные отсутствуют	53:11:1300102:613	данные отсутствуют
6	1.1.4	1.1.1	28°23.8`	41.4	данные отсутствуют	53:11:1300102:674	otdelarhitektury@mail.ru

полное наименование должности	<div><div>ДОКУМЕНТ ПОДПИСАН ЭЛЕКТРОННОЙ ПОДПИСЬЮ</div><div>Сертификат: 0091AAF5A599507BC7E6D39D2DFA052F9A Владелец: ФЕДЕРАЛЬНАЯ СЛУЖБА ГОСУДАРСТВЕННОЙ РЕГИСТРАЦИИ, КАДАСТРА И КАРТОГРАФИИ Действителен: с 16.09.2025 по 10.12.2026</div></div>	инициалы, фамилия

Выписка из Единого государственного реестра недвижимости об объекте недвижимости
Описание местоположения земельного участка

Земельный участок			
вид объекта недвижимости			
Лист № 1 раздела 3.2	Всего листов раздела 3.2: 1	Всего разделов: 5	Всего листов выписки: 11
13.11.2025г. № КУВИ-001/2025-207753441			
Кадастровый номер:		53:11:1300102:675	

Сведения о характерных точках границы земельного участка				
Система координат МСК-53, зона 2				
Номер точки	Координаты, м		Описание закрепления на местности	Средняя квадратичная погрешность определения координат характерных точек границ земельного участка, м
	X	Y		
1	2	3	4	5
1	597125.75	2183261.88	-	0.1
2	597115.24	2183282.83	-	0.1
3	597078.52	2183263.74	-	0.1
4	597089.33	2183242.19	-	0.1
1	597125.75	2183261.88	-	0.1

полное наименование должности	<div><p>ДОКУМЕНТ ПОДПИСАН ЭЛЕКТРОННОЙ ПОДПИСЬЮ</p><p>Сертификат: 0091AAF5A599507BC7E6D39D2DFA052F9A</p><p>Владелец: ФЕДЕРАЛЬНАЯ СЛУЖБА ГОСУДАРСТВЕННОЙ РЕГИСТРАЦИИ, КАДАСТРА И КАРТОГРАФИИ</p><p>Действителен: с 16.09.2025 по 10.12.2026</p></div>	инициалы, фамилия